



Europawahl in Bayern am 13. Juni 1999

**Endgültiges Ergebnis
- Regionalergebnisse -**



**Bayerisches Landesamt
für Statistik und Datenverarbeitung**

Statistischer Bericht:	B VII 5 – 4 / G / 99
Erschienen:	September 1999
Preis:	DM 30,—
Auflage:	300
Verleger, Herausgeber und Druck:	Bayerisches Landesamt für Statistik und Datenverarbeitung Neuhauser Straße 8, 80331 München Briefanschrift: 80288 München Telefon: (089) 2119-0, Telefax: 2119-410 Internet: http://www.bayern.de/lfstad E-Mail: vertrieb@lfstad.bayern.de
© Copyright:	Für nichtgewerbliche Zwecke sind Vervielfältigung und Verbreitung, auch auszugsweise, mit Quellenangabe gestattet

Inhaltsverzeichnis

	Seite
Abkürzungen	2
Zeichenerklärung	2
Tabellen	
1. Ergebnisse der Europawahl 1999 in Bayern nach Regierungsbezirken, Kreisen und Gemeinden	
Oberbayern	4
Niederbayern	22
Oberpfalz	32
Oberfranken	40
Mittelfranken	48
Unterfranken	56
Schwaben	66
2. Ergebnisse der Europawahl 1999 in München, Regensburg, Nürnberg, Würzburg und Augsburg nach Stadtbezirken	78
3. Ergebnisse der Europawahl 1999 nach Gemeindegrößenklassen	84
Schaubilder	

Abkürzungen

Wahlvorschläge zur Europawahl 1999 in Bayern

Kurzbezeichnung oder in dieser Veröffentlichung verwendete Abkürzung	Name
APD	AUTOFAHRER- und BÜRGERINTERESSEN PARTEI DEUTSCHLANDS
ASP	Automobile - Steuerzahler - Partei
BP	Bayernpartei
BüSo	Bürgerrechtsbewegung Solidarität
CM	CHRISTLICHE MITTE - Für ein Deutschland nach GOTTES Geboten
CSU	Christlich-Soziale Union in Bayern e.V.
DIE FRAUEN	Feministische Partei DIE FRAUEN
F.D.P.	Freie Demokratische Partei
GRAUE	DIE GRAUEN - Graue Panther
GRÜNE	BÜNDNIS 90/DIE GRÜNEN
HP	Humanistische Partei
NATURGESETZ	NATURGESETZ PARTEI, AUFBRUCH ZU NEUEM BEWUSSTSEIN
NPD	Nationaldemokratische Partei Deutschlands
ödp	Ökologisch-Demokratische Partei
PASS	Partei der Arbeitslosen und Sozial Schwachen
PBC	Partei Bibeltreuer Christen
PDS	Partei des Demokratischen Sozialismus
REP	DIE REPUBLIKANER
SPD	Sozialdemokratische Partei Deutschlands
Tierschutz	Mensch Umwelt Tierschutz
ZENTRUM	Deutsche Zentrumspartei

Sonstige Abkürzungen

Bay.	Bayern
dav.	davon
e.V.	eingetragener Verein
GKSt	Große Kreisstadt
Krfr.St	Kreisfreie Stadt
Lfd. Nr.	Laufende Nummer
Lkr	Landkreis
M	Markt
Nr.	Nummer
Schl. Nr.	Schlüssel Nummer
St	Stadt
Zus.	Zusammen

Zeichenerklärung

-	nichts vorhanden
%	Prozent

Tabellen

1. Ergebnisse der Europawahl 1999 nach

Schl. Nr.	Gebiet	Wahl- berechtigte	Wähler	Wahl- beteiligung in %	Ungültige Stimmen		Gültige Stimmen	Von den gültigen Stimmen entfielen auf					
								CSU		SPD		GRÜNE	
					Anzahl	%	Anzahl	Anzahl	%	Anzahl	%	Anzahl	%
		1	2	3	4	5	6	7	8	9	10	11	12

Zusammenstellung nach Regierungsbezirken

1	Oberbayern	2 874 665	1 416 562	49,3	7 597	0,5	1 408 965	867 351	61,6	296 728	21,1	114 761	8,1
2	Niederbayern	878 905	328 652	37,4	1 795	0,5	326 857	237 015	72,5	54 070	16,5	10 477	3,2
3	Oberpfalz	813 919	362 017	44,5	2 234	0,6	359 783	244 396	67,9	78 307	21,8	14 195	3,9
4	Oberfranken	857 396	364 263	42,5	1 790	0,5	362 473	229 644	63,4	93 632	25,8	14 983	4,1
5	Mittelfranken	1 221 132	535 449	43,8	2 595	0,5	532 854	308 793	58,0	144 030	27,0	37 518	7,0
6	Unterfranken	994 067	445 205	44,8	3 114	0,7	442 091	286 955	64,9	93 725	21,2	24 557	5,6
7	Schwaben	1 261 941	538 035	42,6	2 422	0,5	535 613	365 853	68,3	96 371	18,0	27 290	5,1
9	Bayern	8 902 025	3 990 183	44,8	21 547	0,5	3 968 636	2 540 007	64,0	856 863	21,6	243 781	6,1
	dav. Kreisfreie Städte	2 414 433	1 148 039	47,5	7 772	0,7	1 140 267	618 462	54,2	303 346	26,6	106 685	9,4
	Landkreise	6 487 592	2 842 144	43,8	13 775	0,5	2 828 369	1 921 545	67,9	553 517	19,6	137 096	4,8

Oberbayern

Kreisfreie Städte

161	Ingolstadt	81 026	27 330	33,7	142	0,5	27 188	17 903	65,8	5 635	20,7	1 396	5,1
162	München	824 492	486 006	58,9	3 914	0,8	482 092	233 292	48,4	140 112	29,1	57 282	11,9
163	Rosenheim	40 238	15 726	39,1	84	0,5	15 642	9 937	63,5	2 719	17,4	1 047	6,7
	Kreisfreie Städte zusammen	945 756	529 062	55,9	4 140	0,8	524 922	261 132	49,7	148 466	28,3	59 725	11,4

171 Landkreis Altötting

111	Altötting, St	9 627	4 235	44,0	15	0,4	4 220	3 184	75,5	467	11,1	139	3,3
112	Burghausen, St	13 291	5 579	42,0	17	0,3	5 562	3 526	63,4	1 187	21,3	301	5,4
113	Burghausen a.d.Alz	7 603	3 269	43,0	27	0,8	3 242	2 395	73,9	473	14,6	109	3,4
114	Emmerting	2 925	1 197	40,9	3	0,3	1 194	853	71,4	187	15,7	57	4,8
115	Erlbach	931	435	46,7	1	0,2	434	388	89,4	24	5,5	7	1,6
116	Feichten a.d.Alz	853	419	49,1	2	0,5	417	307	73,6	56	13,4	17	4,1
117	Garching a.d.Alz	6 495	2 589	39,9	7	0,3	2 582	1 969	76,3	371	14,4	67	2,6
118	Haiming	1 757	816	46,4	3	0,4	813	647	79,6	99	12,2	21	2,6
119	Halsbach	665	356	53,5	1	0,3	355	292	82,3	30	8,5	8	2,3
121	Kastl	1 871	915	48,9	1	0,1	914	734	80,3	81	8,9	36	3,9
122	Kirchweidach	1 631	760	46,6	4	0,5	756	547	72,4	120	15,9	30	4,0
123	Markt, M	2 170	916	42,2	1	0,1	915	650	71,0	163	17,8	33	3,6
124	Mehring	1 567	765	48,8	4	0,5	761	551	72,4	139	18,3	23	3,0
125	Neuötting, St	6 323	2 722	43,0	23	0,8	2 699	2 040	75,6	385	14,3	81	3,0
126	Perach	925	489	52,9	-	-	489	362	74,0	70	14,3	28	5,7
127	Pleiskirchen	1 783	911	51,1	3	0,3	908	797	87,8	47	5,2	15	1,7
129	Reischach	1 918	826	43,1	3	0,4	823	678	82,4	66	8,0	31	3,8
130	Stammham	782	311	39,8	2	0,6	309	235	76,1	42	13,6	6	1,9
131	Teising	1 402	555	39,6	-	-	555	428	77,1	64	11,5	16	2,9
132	Töging a.Inn, St	7 349	2 821	38,4	21	0,7	2 800	1 783	63,7	717	25,6	72	2,6
133	Tüßling, M	2 092	940	44,9	6	0,6	934	678	72,6	155	16,6	26	2,8
134	Tyrliching	715	307	42,9	-	-	307	225	73,3	38	12,4	10	3,3
135	Unterneukirchen	2 017	799	39,6	6	0,8	793	680	85,8	48	6,1	14	1,8
137	Winhöring	3 694	1 526	41,3	7	0,5	1 519	1 102	72,5	254	16,7	46	3,0
	Zusammen	80 386	34 458	42,9	157	0,5	34 301	25 051	73,0	5 283	15,4	1 193	3,5

172 Landkreis Berchtesgadener Land

111	Ainring	6 716	2 951	43,9	24	0,8	2 927	2 169	74,1	443	15,1	123	4,2
112	Anger	3 108	1 338	43,1	3	0,2	1 335	1 037	77,7	125	9,4	71	5,3
114	Bad Reichenhall, GKSt	12 425	5 712	46,0	25	0,4	5 687	4 114	72,3	910	16,0	233	4,1
115	Bayerisch Gmain	1 926	955	49,6	2	0,2	953	668	70,1	139	14,6	52	5,5
116	Berchtesgaden, M	5 797	2 515	43,4	14	0,6	2 501	1 867	74,7	323	12,9	132	5,3
117	Bischofswiesen	5 459	2 359	43,2	14	0,6	2 345	1 693	72,2	385	16,4	109	4,6
118	Freilassing, St	10 338	4 214	40,8	26	0,6	4 188	2 829	67,6	775	18,5	218	5,2
122	Laufen, St	4 526	2 175	48,1	8	0,4	2 167	1 409	65,0	359	16,6	175	8,1
124	Marktschellenberg, M	1 295	503	38,8	2	0,4	501	367	73,3	89	17,8	17	3,4
128	Piding	3 663	1 591	43,4	2	0,1	1 589	1 162	73,1	234	14,7	56	3,5
129	Ramsau b.Berchtesgaden	1 277	486	38,1	-	-	486	373	76,7	75	15,4	21	4,3
130	Saaldorf-Surheim	3 492	1 606	46,0	3	0,2	1 603	1 200	74,9	209	13,0	75	4,7
131	Schneizlreuth	1 100	477	43,4	1	0,2	476	332	69,7	85	17,9	20	4,2
132	Schönau a.Königssee	3 940	1 685	42,8	3	0,2	1 682	1 316	78,2	183	10,9	70	4,2
134	Teisendorf, M	6 545	2 851	43,6	6	0,2	2 845	2 241	78,8	270	9,5	118	4,1
	Zusammen	71 607	31 418	43,9	133	0,4	31 285	22 777	72,8	4 604	14,7	1 490	4,8

173 Landkreis Bad Tölz-Wolfratshausen

111	Bad Heilbrunn	2 436	1 217	50,0	7	0,6	1 210	906	74,9	161	13,3	59	4,9
-----	---------------------	-------	-------	------	---	-----	-------	-----	------	-----	------	----	-----

Regierungsbezirken, Kreisen und Gemeinden

Von den gültigen Stimmen entfielen auf																					Schl. Nr.
Sonstige		davon																			
		REP	F.D.P.	ödp	BP	APD	GRAUE	PDS	NATUR- GESETZ	PBC	CM	NPD	PASS	BüSo	ASP	ZENT- RUM	DIE FRAUEN	HP	Tier- schutz		
Anzahl	%	Anzahl																			
13	14	15	16	17	18	19	20	21	22	23	24	25	26	27	28	29	30	31	32		
Zusammenstellung nach Regierungsbezirken																					
130 125	9,2	26 722	34 077	19 281	6 380	2 271	4 335	12 544	2 021	1 510	1 551	1 904	1 209	370	1 805	138	3 992	629	9 386	1	
25 295	7,7	6 019	3 842	6 913	1 605	618	549	1 372	333	325	340	692	220	52	243	27	661	46	1 438	2	
22 885	6,4	4 834	3 979	4 417	1 265	744	562	1 992	617	472	392	615	264	62	248	29	775	82	1 536	3	
24 214	6,7	5 792	5 050	2 717	1 070	877	544	2 083	283	1 279	316	949	308	50	263	34	804	94	1 701	4	
42 513	8,0	8 125	10 258	4 940	1 086	1 082	1 267	5 133	596	2 128	473	1 571	527	83	428	52	1 537	168	3 059	5	
36 854	8,3	10 637	8 017	4 925	873	1 159	963	2 726	538	898	579	1 061	436	50	349	52	1 271	112	2 208	6	
46 099	8,6	12 430	8 761	7 207	2 671	1 115	1 006	3 074	649	1 050	1 073	1 149	443	137	469	49	1 546	147	3 123	7	
327 985	8,3	74 559	73 984	50 400	14 950	7 866	9 226	28 924	5 037	7 662	4 724	7 941	3 407	804	3 805	381	10 586	1 278	22 451	9	
111 774	9,8	21 669	28 721	13 906	3 453	2 112	4 197	14 645	1 681	2 032	1 162	2 498	1 390	271	1 370	122	3 865	594	8 086	Krfr.St	
216 211	7,6	52 890	45 263	36 494	11 497	5 754	5 029	14 279	3 356	5 630	3 562	5 443	2 017	533	2 435	259	6 721	684	14 365	Lkr	
Oberbayern																					
2 254	8,3	647	446	406	75	42	47	222	24	49	11	45	17	3	20	3	77	6	114	161	
51 406	10,7	8 365	15 145	5 577	1 687	871	2 345	7 116	833	386	462	662	623	158	882	48	1 830	347	4 069	162	
1 939	12,4	809	330	209	117	23	41	117	29	25	29	35	18	5	13	-	45	6	88	163	
55 599	10,6	9 821	15 921	6 192	1 879	936	2 433	7 455	886	460	502	742	658	166	915	51	1 952	359	4 271	Zus.	
171																					
430	10,2	161	57	67	19	1	9	22	5	8	28	10	4	1	5	-	4	-	29	111	
548	9,9	120	178	75	23	12	15	36	9	5	5	11	2	2	9	1	10	2	33	112	
265	8,2	110	43	23	17	13	7	10	5	-	3	4	1	-	5	-	9	1	14	113	
97	8,1	23	18	7	8	2	3	11	4	2	1	1	-	-	2	-	3	1	11	114	
15	3,5	8	1	2	-	-	1	-	-	-	-	-	-	2	-	1	-	-	-	115	
37	8,9	15	5	7	-	-	-	2	1	2	1	-	-	-	-	-	-	-	4	116	
175	6,8	59	23	24	10	2	3	12	2	3	3	7	3	-	2	1	5	2	14	117	
46	5,7	13	5	12	6	1	-	3	-	1	-	-	1	1	-	-	3	-	-	118	
25	7,0	3	6	10	1	-	1	-	-	-	-	-	-	3	-	-	1	-	-	119	
63	6,9	10	12	18	5	-	-	5	2	-	3	2	-	-	2	-	2	-	2	121	
59	7,8	15	5	21	3	3	2	3	-	-	-	-	-	2	-	-	1	-	4	122	
69	7,5	24	10	8	4	2	2	5	1	-	3	2	1	-	1	-	1	-	5	123	
48	6,3	11	11	11	5	1	-	1	1	-	1	-	-	-	-	-	-	-	6	124	
193	7,2	77	25	35	15	3	7	11	4	-	-	5	1	-	-	-	1	1	8	125	
29	5,9	7	4	2	2	-	1	-	1	-	-	4	-	-	2	-	3	-	3	126	
49	5,4	20	9	4	-	1	-	7	-	2	1	-	-	-	-	-	3	-	2	127	
48	5,8	13	5	15	3	2	-	1	-	-	-	1	-	4	-	-	3	-	1	129	
26	8,4	10	2	3	2	-	-	1	1	-	-	5	-	-	-	-	1	-	1	130	
47	8,5	20	6	5	2	3	-	1	-	1	1	1	2	-	2	-	2	-	1	131	
228	8,1	108	29	19	11	2	6	13	5	3	-	3	1	-	7	-	8	-	13	132	
75	8,0	29	9	14	4	1	-	2	1	-	-	5	-	-	2	-	4	-	4	133	
34	11,1	6	11	2	1	-	-	-	-	-	-	-	-	12	-	-	1	-	1	134	
51	6,4	18	5	4	9	2	-	4	1	-	1	-	-	-	-	1	2	-	4	135	
117	7,7	31	28	21	8	4	1	4	-	-	-	2	1	1	5	-	5	2	4	137	
2 774	8,1	911	507	409	158	55	58	154	43	27	51	63	17	28	44	4	72	9	164	Zus.	
172																					
192	6,6	51	36	44	6	1	4	10	2	5	4	1	4	-	3	-	4	1	16	111	
102	7,6	33	20	21	5	-	-	3	2	-	2	3	1	1	-	-	4	1	6	112	
430	7,6	149	79	63	14	9	14	29	-	7	10	7	1	-	-	-	8	-	40	114	
94	9,9	16	27	8	3	1	-	13	-	-	6	5	1	-	1	1	2	-	10	115	
179	7,2	48	32	31	13	4	2	19	-	2	1	8	2	2	2	-	3	-	10	116	
158	6,7	65	33	26	1	4	3	4	-	-	-	3	1	-	2	-	3	-	13	117	
366	8,7	114	51	71	17	1	9	25	8	18	4	7	5	2	5	-	5	2	22	118	
224	10,3	32	32	82	12	2	5	17	-	7	6	-	3	2	1	-	2	-	21	122	
28	5,6	8	2	3	3	1	-	5	1	-	-	-	-	-	2	-	2	-	1	124	
137	8,6	45	22	30	6	4	4	5	3	1	2	-	1	-	-	-	3	-	11	128	
17	3,5	3	4	2	1	1	1	2	-	-	-	1	-	-	-	-	2	-	-	129	
119	7,4	31	5	29	10	2	5	3	-	19	5	1	-	1	-	-	2	-	6	130	
39	8,2	10	2	7	3	3	2	2	1	-	2	-	-	-	-	-	3	-	4	131	
113	6,7	23	21	17	4	-	2	12	-	2	2	8	2	1	3	-	5	-	11	132	
216	7,6	60	23	55	12	5	-	7	3	12	10	3	2	1	4	1	3	-	15	134	
2 414	7,7	688	389	489	110	38	51	156	20	73	54	47	23	10	23	2	51	4	186	Zus.	
173																					
84	6,9	15	30	8	5	2	2	4	1	1	2	1	1	-	-	-	4	-	8	111	

Noch: 1. Ergebnisse der Europawahl 1999 nach

Schl. Nr.	Gebiet	Wahl- berechtigte	Wähler	Wahl- beteiligung in %	Ungültige Stimmen		Gültige Stimmen	Von den gültigen Stimmen entfielen auf					
								CSU		SPD		GRÜNE	
					Anzahl	%	Anzahl	Anzahl	%	Anzahl	%	Anzahl	%
		1	2	3	4	5	6	7	8	9	10	11	12

Noch: Oberbayern

173 Noch: Landkreis Bad Tölz-Wolfratshausen

112	Bad Tölz, St	11 884	5 172	43,5	28	0,5	5 144	3 803	73,9	656	12,8	284	5,5
113	Benediktbeuern	2 382	1 221	51,3	9	0,7	1 212	949	78,3	141	11,6	60	5,0
115	Bichl	1 412	755	53,5	-	-	755	506	67,0	133	17,6	71	9,4
118	Dietramszell	3 585	1 723	48,1	6	0,3	1 717	1 359	79,1	131	7,6	128	7,5
120	Egling	3 453	1 772	51,3	5	0,3	1 767	1 414	80,0	160	9,1	79	4,5
123	Eurasburg	2 831	1 396	49,3	3	0,2	1 393	1 025	73,6	176	12,6	99	7,1
124	Gaißach	2 091	1 008	48,2	3	0,3	1 005	834	83,0	76	7,6	43	4,3
126	Geretsried, St	16 711	7 100	42,5	38	0,5	7 062	4 945	70,0	1 195	16,9	436	6,2
127	Greiling	1 033	445	43,1	1	0,2	444	334	75,2	48	10,8	23	5,2
130	Icking	2 528	1 477	58,4	3	0,2	1 474	914	62,0	203	13,8	196	13,3
131	Jachenau	625	298	47,7	-	-	298	261	87,6	16	5,4	5	1,7
133	Kochel a.See	2 999	1 553	51,8	7	0,5	1 546	1 148	74,3	209	13,5	87	5,6
134	Königsdorf	2 026	982	48,5	2	0,2	980	755	77,0	105	10,7	56	5,7
135	Lenggries	6 715	3 271	48,7	7	0,2	3 264	2 611	80,0	345	10,6	136	4,2
137	Münsing	2 779	1 582	56,9	8	0,5	1 574	1 206	76,6	142	9,0	125	7,9
140	Reichersbeuern	1 466	583	39,8	-	-	583	428	73,4	84	14,4	28	4,8
141	Sachsenkam	774	378	48,8	-	-	378	301	79,6	26	6,9	27	7,1
142	Schlehdorf	797	343	43,0	-	-	343	278	81,0	33	9,6	9	2,6
145	Wackersberg	2 277	1 061	46,6	2	0,2	1 059	865	81,7	91	8,6	47	4,4
147	Wolfratshausen, St	12 422	6 022	48,5	22	0,4	6 000	4 076	67,9	1 019	17,0	492	8,2
	Zusammen	83 226	39 359	47,3	151	0,4	39 208	28 918	73,8	5 150	13,1	2 490	6,4

174 Landkreis Dachau

111	Altomünster, M	4 858	2 360	48,6	5	0,2	2 355	1 863	79,1	249	10,6	78	3,3
113	Bergkirchen	4 728	2 228	47,1	6	0,3	2 222	1 713	77,1	264	11,9	90	4,1
115	Dachau, GKSt	27 192	11 825	43,5	60	0,5	11 765	7 572	64,4	2 281	19,4	795	6,8
118	Edweg	3 641	1 808	49,7	8	0,4	1 800	1 348	74,9	228	12,7	86	4,8
121	Haimhausen	3 255	1 395	42,9	5	0,4	1 390	885	63,7	251	18,1	126	9,1
122	Hebertshausen	3 439	1 627	47,3	3	0,2	1 624	1 101	67,8	292	18,0	103	6,3
126	Karlsfeld	11 433	5 192	45,4	29	0,6	5 163	3 179	61,6	1 203	23,3	306	5,9
131	Markt Indersdorf, M	6 413	2 938	45,8	6	0,2	2 932	2 102	71,7	437	14,9	145	4,9
135	Odelzhausen	2 952	1 147	38,9	3	0,3	1 144	825	72,1	175	15,3	43	3,8
136	Petershausen	4 149	1 930	46,5	7	0,4	1 923	1 205	62,7	345	17,9	183	9,5
137	Pfaffenhofen a.d.Glonn	1 167	523	44,8	1	0,2	522	383	73,4	59	11,3	28	5,4
141	Röhrmoos	4 101	2 073	50,5	13	0,6	2 060	1 431	69,5	346	16,8	130	6,3
143	Schwabhausen	4 053	1 890	46,6	5	0,3	1 885	1 331	70,6	275	14,6	135	7,2
146	Sulzemoos	1 582	735	46,5	2	0,3	733	567	77,4	69	9,4	27	3,7
147	Hilgershausen-Tandern	2 198	986	44,9	2	0,2	984	733	74,5	156	15,9	39	4,0
150	Vierkirchen	2 654	1 243	46,8	7	0,6	1 236	834	67,5	225	18,2	80	6,5
151	Weichs	2 144	963	44,9	5	0,5	958	683	71,3	159	16,6	54	5,6
	Zusammen	89 959	40 863	45,4	167	0,4	40 696	27 755	68,2	7 014	17,2	2 448	6,0

175 Landkreis Ebersberg

111	Anzing	2 577	1 381	53,6	5	0,4	1 376	926	67,3	248	18,0	73	5,3
112	Aßling	2 914	1 313	45,1	5	0,4	1 308	900	68,8	205	15,7	111	8,5
113	Baiern	914	426	46,6	4	0,9	422	335	79,4	34	8,1	19	4,5
114	Bruck	758	355	46,8	1	0,3	354	281	79,4	40	11,3	22	6,2
115	Ebersberg, St	7 565	3 884	51,3	22	0,6	3 862	2 400	62,1	726	18,8	388	10,0
116	Egmatting	1 232	594	48,2	1	0,2	593	412	69,5	102	17,2	43	7,3
118	Forstinning	2 294	1 139	49,7	5	0,4	1 134	777	68,5	192	16,9	68	6,0
119	Frauenneuharting	959	482	50,3	1	0,2	481	412	85,7	26	5,4	18	3,7
121	Glonn, M	3 150	1 531	48,6	1	0,1	1 530	1 014	66,3	310	20,3	92	6,0
122	Grafing b.München, St	8 740	4 276	48,9	11	0,3	4 265	2 734	64,1	752	17,6	419	9,8
123	Hohenlinden	1 873	836	44,6	3	0,4	833	678	81,4	81	9,7	20	2,4
124	Kirchseeon, M	6 437	2 923	45,4	13	0,4	2 910	1 850	63,6	646	22,2	198	6,8
127	Markt Schwaben, M	7 471	3 414	45,7	18	0,5	3 396	2 107	62,0	705	20,8	273	8,0
128	Moosach	1 016	474	46,7	-	-	474	306	64,6	63	13,3	54	11,4
131	Oberpfaffern	1 443	782	54,2	2	0,3	780	533	68,3	110	14,1	69	8,8
132	Vaterstetten	15 062	7 873	52,3	20	0,3	7 853	5 011	63,8	1 439	18,3	667	8,5
133	Pilening	2 997	1 402	46,8	3	0,2	1 399	997	71,3	217	15,5	82	5,9
135	Poing	7 088	3 139	44,3	12	0,4	3 127	1 907	61,0	690	22,1	230	7,4
136	Emmering	982	517	52,6	2	0,4	515	460	89,3	27	5,2	16	3,1
137	Stemmhöring	2 536	1 025	40,4	8	0,8	1 017	743	73,1	131	12,9	58	5,7
139	Zorneding	6 081	3 279	53,9	5	0,2	3 274	2 001	61,1	660	20,2	318	9,7
	Zusammen	84 089	41 045	48,8	142	0,3	40 903	26 784	65,5	7 404	18,1	3 238	7,9

176 Landkreis Eichstätt

111	Adelschlag	1 911	984	51,5	2	0,2	982	707	72,0	182	18,5	35	3,6
112	Altmanstein, M	5 173	2 385	46,1	11	0,5	2 374	1 879	79,1	349	14,7	47	2,0
114	Beilngries, St	6 066	2 879	47,5	10	0,3	2 869	2 264	78,9	344	12,0	83	2,9

Regierungsbezirken, Kreisen und Gemeinden

Von den gültigen Stimmen entfielen auf																				Schl. Nr.
Sonstige		davon																		
		REP	F.D.P.	ödp	BP	APD	GRAUE	PDS	NATUR- GESETZ	PBC	CM	NPD	PASS	BüSo	ASP	ZENT- RUM	DIE FRAUEN	HP	Tier- schutz	
Anzahl	%	Anzahl																		
13	14	15	16	17	18	19	20	21	22	23	24	25	26	27	28	29	30	31	32	

Noch: Oberbayern

401	7,8	64	112	53	20	10	18	27	11	2	5	11	6	2	7	-	12	1	40	173
62	5,1	9	15	13	1	-	1	4	-	2	2	-	2	-	3	2	1	1	6	112
45	6,0	4	8	11	4	2	4	2	1	2	1	-	-	-	-	-	2	-	4	115
99	5,8	11	17	26	17	-	1	8	2	-	-	-	-	-	-	1	1	1	10	118
114	6,5	19	40	19	9	2	1	5	2	-	-	6	-	-	-	-	3	-	8	120
93	6,7	10	37	5	3	3	7	8	5	-	2	-	-	-	1	-	7	-	5	123
52	5,2	8	10	12	9	-	1	1	2	-	2	3	-	-	-	-	1	-	3	124
486	6,9	124	110	52	31	9	14	48	10	8	5	13	4	-	8	-	15	2	33	126
39	8,8	7	22	2	1	3	2	1	-	-	-	1	-	-	-	-	-	-	-	127
161	10,9	18	89	11	7	4	-	11	4	-	-	1	-	-	1	-	1	-	14	130
16	5,4	3	2	4	-	1	-	-	-	-	-	-	-	-	-	-	3	-	3	131
102	6,6	15	34	19	2	3	4	5	1	-	2	1	2	1	2	-	3	-	8	133
64	6,5	18	14	11	4	1	-	5	2	1	-	-	-	-	1	-	3	-	4	134
172	5,3	34	39	32	15	4	7	9	4	-	5	3	3	1	-	-	1	1	14	135
101	6,4	1	50	15	7	3	1	3	-	1	-	-	-	-	3	-	7	1	9	137
43	7,4	16	6	8	5	-	1	-	1	-	-	-	1	-	-	-	1	-	4	140
24	6,3	6	2	3	4	-	1	1	-	-	2	1	-	-	1	-	1	-	2	141
23	6,7	4	7	2	-	1	1	3	1	2	-	-	-	-	-	-	1	-	1	142
56	5,3	3	13	16	4	1	2	7	1	-	-	-	1	-	2	-	1	-	5	145
413	6,9	63	100	63	32	13	21	37	6	2	12	2	3	1	3	4	20	1	30	147
2 650	6,8	452	757	385	180	62	89	189	54	21	40	47	23	5	32	7	88	8	211	Zus.

165	7,0	48	37	22	7	5	3	7	3	2	2	5	1	1	3	-	3	-	16	174
155	7,0	68	31	11	8	4	4	4	-	-	-	2	1	1	2	-	9	-	10	111
1 117	9,5	354	231	166	39	25	31	114	18	3	9	9	6	2	13	2	24	7	64	113
138	7,7	49	21	19	5	2	3	12	3	2	2	2	-	-	2	-	3	1	12	118
128	9,2	17	38	20	6	5	5	8	1	1	1	-	1	-	5	-	6	2	12	121
128	7,9	22	32	28	5	3	7	1	3	2	5	2	1	-	2	-	6	-	9	122
475	9,2	127	105	65	21	3	16	39	10	2	4	5	4	3	10	2	18	3	38	126
248	8,5	76	38	55	13	3	3	16	4	-	2	6	2	-	5	-	7	1	17	131
101	8,8	46	17	7	7	1	1	4	-	2	1	-	-	1	3	-	-	-	11	135
190	9,9	39	36	56	5	3	3	20	5	1	2	-	4	-	1	-	7	1	7	136
52	10,0	24	9	5	3	1	-	2	-	1	1	1	1	-	-	-	1	-	3	137
153	7,4	43	24	35	14	4	2	10	1	1	1	1	1	-	2	-	5	1	8	141
144	7,6	46	24	21	9	3	5	7	3	-	2	6	-	-	3	-	4	1	10	143
70	9,5	33	11	10	2	1	1	2	1	2	1	-	-	-	1	-	1	-	4	146
56	5,7	16	11	9	3	2	2	5	1	1	-	-	1	-	-	-	-	-	5	147
97	7,8	19	17	14	6	3	2	10	1	6	2	1	1	-	2	-	4	-	9	150
62	6,5	20	8	9	5	1	2	4	1	4	-	-	-	-	-	-	1	1	6	151
3 479	8,5	1 047	690	552	158	69	90	265	55	28	36	41	24	8	54	4	99	18	241	Zus.

129	9,4	34	32	23	6	1	7	6	-	-	3	1	-	-	4	-	6	2	4	175
92	7,0	21	16	17	7	1	3	5	3	2	2	-	1	-	2	-	2	4	6	112
34	8,1	5	4	14	2	-	-	4	1	1	-	-	1	-	1	-	-	-	1	113
11	3,1	2	2	3	1	-	-	-	-	1	-	-	-	-	-	-	-	-	2	114
348	9,0	69	89	49	20	7	2	37	6	2	9	8	2	-	4	2	9	2	31	115
36	6,1	4	14	2	1	1	5	2	1	-	-	-	-	-	-	1	2	-	3	116
97	8,6	27	27	10	7	2	4	8	1	-	1	-	-	-	-	-	2	2	6	118
25	5,2	5	2	2	6	2	1	-	1	-	1	1	1	-	1	-	1	-	1	119
114	7,5	17	41	18	6	2	2	4	1	-	-	1	1	-	2	2	2	2	13	121
360	8,4	66	91	45	29	9	8	43	4	5	2	5	7	-	-	1	11	3	31	122
54	6,5	9	8	5	2	3	1	11	1	3	-	-	3	-	2	-	2	1	3	123
216	7,4	70	52	22	15	6	8	12	7	1	2	4	1	1	1	-	6	-	8	124
311	9,2	74	80	40	17	5	11	24	4	-	3	4	6	2	5	-	7	1	28	127
51	10,8	6	8	13	4	-	-	4	-	2	4	-	-	-	3	-	3	-	4	128
68	8,7	14	14	16	2	1	5	1	1	1	2	1	1	-	1	-	2	-	6	131
736	9,4	88	311	117	15	6	26	67	6	10	8	5	4	2	9	-	13	1	48	132
103	7,4	18	24	13	5	5	1	10	3	3	2	3	2	-	4	-	2	-	8	133
300	9,6	47	108	41	16	8	10	31	-	5	1	3	3	-	3	1	7	-	16	135
12	2,3	5	1	2	1	-	-	-	-	-	-	1	1	-	-	-	-	-	1	136
85	8,4	13	19	25	5	1	1	5	1	1	-	1	-	1	-	-	3	-	9	137
295	9,0	21	94	61	7	3	19	36	10	3	2	1	2	1	8	-	10	2	15	139
3 477	8,5	615	1 037	538	174	63	114	310	51	40	42	39	36	7	50	7	90	20	244	Zus.

58	5,9	7	16	16	4	2	2	3	-	-	1	-	-	-	1	-	4	-	2	176
99	4,2	35	9	11	11	7	-	1	1	5	1	5	1	-	1	1	2	-	8	112
178	6,2	59	14	25	12	8	6	11	-	9	6	1	1	-	2	-	6	-	18	114

Noch: 1. Ergebnisse der Europawahl 1999 nach

Schl. Nr.	Gebiet	Wahl- berechtigte	Wähler	Wahl- beteiligung in %	Ungültige Stimmen		Gültige Stimmen	Von den gültigen Stimmen entfielen auf					
								CSU		SPD		GRÜNE	
					Anzahl	%	Anzahl	Anzahl	%	Anzahl	%	Anzahl	%
		1	2	3	4	5	6	7	8	9	10	11	12

Noch: Oberbayern

176 Noch: Landkreis Eichstätt

116	Böhmfeld	1 110	527	47,5	2	0,4	525	339	64,6	137	26,1	23	4,4
118	Buxheim	2 277	1 011	44,4	2	0,2	1 009	682	67,6	200	19,8	44	4,4
120	Denkendorf	3 052	1 263	41,4	7	0,6	1 256	872	69,4	250	19,9	35	2,8
121	Dollnstein, M	2 111	951	45,0	2	0,2	949	634	66,8	232	24,4	37	3,9
122	Egweil	778	348	44,7	1	0,3	347	286	82,4	37	10,7	12	3,5
123	Eichstätt, GKSt	8 991	4 814	53,5	16	0,3	4 798	3 262	68,0	819	17,1	368	7,7
124	Eitensheim	1 642	822	50,1	5	0,6	817	585	71,6	175	21,4	18	2,2
126	Gaimersheim, M	7 190	3 123	43,4	11	0,4	3 112	2 020	64,9	761	24,5	133	4,3
129	Großmehring	4 390	1 676	38,2	6	0,4	1 670	1 198	71,7	326	19,5	46	2,8
131	Hepberg	1 689	832	49,3	5	0,6	827	556	67,2	191	23,1	30	3,6
132	Hitzhofen	1 778	820	46,1	5	0,6	815	602	73,9	136	16,7	27	3,3
137	Kinding, M	1 823	1 004	55,1	5	0,5	999	856	85,7	77	7,7	35	3,5
138	Kipfenberg, M	3 784	2 008	53,1	8	0,4	2 000	1 517	75,9	318	15,9	57	2,9
139	Kösching, M	5 340	2 477	46,4	9	0,4	2 468	1 452	58,8	831	33,7	75	3,0
143	Lenting	3 204	1 297	40,5	4	0,3	1 293	787	60,9	354	27,4	52	4,0
147	Mindelstetten	1 127	606	53,8	4	0,7	602	520	86,4	51	8,5	12	2,0
148	Mörnsheim, M	1 201	611	50,9	3	0,5	608	455	74,8	101	16,6	16	2,6
149	Nassenfels, M	1 264	655	51,8	4	0,6	651	533	81,9	57	8,8	28	4,3
150	Oberdolling	866	398	46,0	-	-	398	336	84,4	45	11,3	2	0,5
153	Pförring, M	2 496	1 091	43,7	5	0,5	1 086	821	75,6	199	18,3	19	1,7
155	Pollenfeld	1 960	1 095	55,9	9	0,8	1 086	928	85,5	87	8,0	17	1,6
160	Schernfeld	1 956	964	49,3	2	0,2	962	750	78,0	116	12,1	30	3,1
161	Stammham	2 309	934	40,5	3	0,3	931	613	65,8	228	24,5	44	4,7
164	Titting, M	1 920	1 173	61,1	5	0,4	1 168	1 061	90,8	40	3,4	17	1,5
165	Walting	1 600	899	56,2	5	0,6	894	685	76,6	111	12,4	38	4,3
166	Wellheim, M	2 067	1 031	49,9	19	1,8	1 012	602	59,5	347	34,3	28	2,8
167	Wettstetten	3 364	1 430	42,5	2	0,1	1 428	845	59,2	396	27,7	67	4,7
	Zusammen	84 439	40 108	47,5	172	0,4	39 936	28 647	71,7	7 497	18,8	1 475	3,7

177 Landkreis Erding

112	Berglern	1 495	527	35,3	5	0,9	522	368	70,5	72	13,8	26	5,0
113	Bockhorn	2 267	1 039	45,8	5	0,5	1 034	747	72,2	118	11,4	51	4,9
114	Buch a. Buchrain	934	417	44,6	2	0,5	415	314	75,7	48	11,6	16	3,9
115	Dorfen, St	8 954	3 960	44,2	13	0,3	3 947	2 585	65,5	575	14,6	278	7,0
116	Eitting	1 404	530	37,7	1	0,2	529	411	77,7	58	11,0	8	1,5
117	Erding, St	21 028	8 547	40,6	42	0,5	8 505	5 393	63,4	1 590	18,7	508	6,0
118	Finsing	2 727	1 151	42,2	4	0,3	1 147	810	70,6	168	14,6	60	5,2
119	Forstern	1 895	903	47,7	2	0,2	901	664	73,7	108	12,0	43	4,8
120	Fraunberg	2 282	1 042	45,7	5	0,5	1 037	766	73,9	110	10,6	48	4,6
121	Hohenpolding	912	431	47,3	1	0,2	430	345	80,2	16	3,7	6	1,4
122	Inning a. Holz	951	444	46,7	1	0,2	443	323	72,9	49	11,1	26	5,9
123	Isen, M	3 681	1 722	46,8	5	0,3	1 717	1 268	73,8	185	10,8	79	4,6
124	Kirchberg	640	303	47,3	1	0,3	302	241	79,8	22	7,3	14	4,6
126	Langenpreising	1 780	648	36,4	3	0,5	645	454	70,4	98	15,2	27	4,2
127	Lengdorf	1 766	701	39,7	1	0,1	700	467	66,7	101	14,4	30	4,3
130	Moosinning	3 299	1 216	36,9	2	0,2	1 214	849	69,9	183	15,1	54	4,4
131	Neuching	1 532	654	42,7	7	1,1	647	444	68,6	118	18,2	28	4,3
133	Oberding	3 124	1 304	41,7	4	0,3	1 300	970	74,6	160	12,3	50	3,8
134	Ottenhofen	1 112	530	47,7	1	0,2	529	332	62,8	95	18,0	51	9,6
135	Pastetten	1 607	726	45,2	7	1,0	719	514	71,5	99	13,8	39	5,4
137	Sankt Wolfgang	2 611	1 201	46,0	4	0,3	1 197	927	77,4	109	9,1	50	4,2
138	Steinkirchen	885	394	44,5	1	0,3	393	301	76,6	35	8,9	10	2,5
139	Taufkirchen (Vils)	6 216	3 000	48,3	9	0,3	2 991	1 886	63,1	399	13,3	81	2,7
142	Walpertskirchen	1 295	583	45,0	1	0,2	582	392	67,4	74	12,7	26	4,5
143	Wartenberg, M	3 095	1 339	43,3	7	0,5	1 332	957	71,8	179	13,4	57	4,3
144	Wörth	2 964	1 332	44,9	5	0,4	1 327	821	61,9	232	17,5	116	8,7
	Zusammen	80 456	34 644	43,1	139	0,4	34 505	23 549	68,2	5 001	14,5	1 782	5,2

178 Landkreis Freising

113	Allershausen	3 153	1 223	38,8	4	0,3	1 219	894	73,3	156	12,8	65	5,3
115	Attenkirchen	1 610	672	41,7	-	-	672	468	69,6	82	12,2	52	7,7
116	Au i.d. Hallertau, M	3 683	1 609	43,7	3	0,2	1 606	1 291	80,4	168	10,5	47	2,9
120	Eching	8 248	3 574	43,3	10	0,3	3 564	2 200	61,7	836	23,5	233	6,5
122	Rudelzhausen	2 237	1 085	48,5	2	0,2	1 083	890	82,2	119	11,0	30	2,8
123	Fahrenzhausen	2 789	1 201	43,1	3	0,2	1 198	932	77,8	149	12,4	58	4,8
124	Freising, GKSt	27 911	12 331	44,2	54	0,4	12 277	7 270	59,2	2 147	17,5	1 450	11,8
125	Gammelsdorf	898	428	47,7	1	0,2	427	367	85,9	28	6,6	13	3,0
129	Haag a.d. Amper	1 950	887	45,5	2	0,2	885	629	71,1	120	13,6	85	9,6
130	Hallbergmoos	4 328	1 620	37,4	5	0,3	1 615	1 127	69,8	261	16,2	88	5,4
132	Hörgertshausen	1 312	551	42,0	3	0,5	548	444	81,0	58	10,6	15	2,7
133	Hohenkammer	1 530	759	49,6	1	0,1	758	598	78,9	88	11,6	28	3,7

Regierungsbezirken, Kreisen und Gemeinden

Von den gültigen Stimmen entfielen auf																				Schl. Nr.
Sonstige		davon																		
		REP	F.D.P.	ödp	BP	APD	GRAUE	PDS	NATUR-GESETZ	PBC	CM	NPD	PASS	BüSo	ASP	ZENT-RUM	DIE FRAUEN	HP	Tier-schutz	
Anzahl	%	Anzahl																		
13	14	15	16	17	18	19	20	21	22	23	24	25	26	27	28	29	30	31	32	

Noch: Oberbayern

26	5,0	7	1	11	-	-	1	1	-	-	-	-	-	-	-	-	4	-	1	176
83	8,2	22	18	24	5	2	2	3	1	-	1	-	-	-	2	-	1	-	2	118
99	7,9	16	16	23	6	2	4	7	4	-	1	1	-	-	2	-	5	-	12	120
46	4,8	3	7	10	5	4	1	6	3	-	3	-	-	-	-	-	1	-	3	121
12	3,5	4	-	1	1	1	-	-	-	-	-	1	-	-	-	-	1	-	3	122
349	7,3	32	57	132	13	6	10	31	6	2	17	5	6	1	5	1	9	1	15	123
39	4,8	12	12	5	2	1	1	-	2	-	-	-	-	-	1	-	1	-	2	124
198	6,4	47	52	39	9	6	4	10	-	1	1	4	1	1	1	-	8	-	14	126
100	6,0	25	19	12	5	3	-	3	5	2	1	6	1	-	1	-	5	1	11	129
50	6,0	4	8	12	1	2	-	6	1	4	-	4	2	-	2	-	1	-	3	131
50	6,1	9	10	9	1	1	-	9	5	-	-	2	1	-	-	-	-	1	2	132
31	3,1	8	9	3	2	3	1	-	-	-	-	-	1	-	-	-	3	1	-	137
108	5,4	25	19	16	8	3	2	7	5	2	1	3	2	2	1	-	1	1	10	138
110	4,5	21	20	22	7	1	-	18	1	2	2	5	-	-	-	-	1	1	9	139
100	7,7	24	21	11	5	1	1	18	1	1	1	1	1	1	2	-	2	-	9	143
19	3,2	7	1	3	1	-	-	3	-	1	-	-	-	-	-	-	1	-	2	147
36	5,9	11	2	4	1	1	2	2	6	1	1	1	-	-	-	-	1	-	3	148
33	5,1	6	4	14	1	1	-	2	2	-	-	-	-	1	-	-	2	-	-	149
15	3,8	5	4	1	3	-	-	-	-	2	-	-	-	-	-	-	-	-	-	150
47	4,3	17	5	11	5	-	-	1	-	1	-	2	1	-	1	-	2	-	1	153
54	5,0	5	8	26	4	-	1	3	1	-	1	1	-	-	-	-	2	1	1	155
66	6,9	16	6	18	6	1	-	4	3	-	3	2	2	-	3	-	1	-	1	160
46	4,9	12	10	4	4	1	4	4	-	-	-	1	-	-	2	-	1	-	3	161
50	4,3	7	7	16	2	2	1	2	1	1	5	2	-	-	-	-	3	-	1	164
60	6,7	5	3	30	3	1	1	3	3	-	-	1	-	-	3	-	2	-	5	165
35	3,5	9	8	6	2	-	-	4	-	-	2	-	-	-	2	-	-	-	2	166
120	8,4	29	33	20	5	2	5	6	-	2	-	4	2	-	2	-	3	1	6	167
2 317	5,8	489	399	535	134	62	49	168	51	36	48	52	22	6	34	2	73	8	149	Zus.
																				177
56	10,7	22	5	14	2	-	-	4	1	-	1	-	-	1	-	-	1	-	5	112
118	11,4	46	13	36	7	3	2	4	1	-	-	-	-	-	1	-	2	1	2	113
37	8,9	15	12	2	4	1	-	1	-	-	-	-	-	-	-	-	2	-	-	114
509	12,9	194	54	135	29	8	6	27	2	3	11	1	3	2	4	-	7	-	23	115
52	9,8	22	8	13	2	-	-	2	1	-	1	-	-	-	-	-	-	-	3	116
1 014	11,9	264	159	275	60	12	17	87	6	8	12	8	6	1	14	2	31	2	50	117
109	9,5	23	23	20	4	2	1	5	5	-	-	2	1	-	2	1	6	2	12	118
86	9,5	32	12	14	6	3	-	4	1	1	1	-	1	-	2	-	2	-	7	119
113	10,9	66	5	30	4	-	-	2	1	2	-	-	2	-	-	-	-	-	1	120
63	14,7	38	2	8	4	3	1	1	-	-	-	-	-	-	2	-	-	-	4	121
45	10,2	16	7	16	2	1	-	2	-	1	-	-	-	-	-	-	-	-	-	122
185	10,8	67	22	38	11	5	4	13	-	-	5	2	1	-	3	-	2	1	11	123
25	8,3	9	4	7	-	-	-	-	-	-	-	1	-	-	1	-	-	-	3	124
66	10,2	30	9	11	1	2	1	2	3	-	-	1	-	-	-	-	3	1	2	126
102	14,6	60	10	18	3	1	1	2	-	-	1	-	1	2	-	-	1	-	2	127
128	10,5	58	19	20	7	2	3	4	-	-	-	1	1	-	1	-	2	-	10	130
57	8,8	15	8	18	4	-	1	2	-	-	1	-	1	-	1	-	1	1	4	131
120	9,2	34	20	37	7	1	1	6	-	-	1	-	-	-	2	-	3	-	8	133
51	9,6	12	6	19	4	-	1	3	-	2	-	1	-	-	-	-	1	-	2	134
67	9,3	23	10	18	2	-	-	3	1	-	3	-	-	-	1	-	1	-	5	135
111	9,3	47	3	37	4	1	1	2	2	1	-	1	-	-	4	-	-	-	8	137
47	12,0	32	2	7	2	-	-	-	-	-	2	-	-	-	-	-	-	-	2	138
625	20,9	445	19	108	14	2	1	7	1	3	3	1	2	-	1	-	4	1	13	139
90	15,5	21	26	22	2	-	3	2	-	-	6	1	-	-	1	-	2	1	3	142
139	10,4	45	32	28	4	5	6	6	1	-	1	-	1	-	1	-	1	-	8	143
158	11,9	39	28	57	8	2	4	10	2	1	-	-	-	-	1	-	1	-	5	144
4 173	12,1	1 675	518	1 008	197	54	54	201	28	22	49	20	20	6	42	3	73	10	193	Zus.
																				178
104	8,5	13	25	24	6	3	1	10	2	1	2	1	1	-	1	-	5	1	8	113
70	10,4	11	13	12	6	3	1	12	-	-	1	2	-	-	-	-	-	-	9	115
100	6,2	12	13	30	12	7	2	8	1	1	1	2	-	-	1	-	4	-	6	116
295	8,3	41	74	74	14	5	8	28	1	3	4	7	2	-	3	3	4	-	24	120
44	4,1	17	10	5	4	1	1	1	1	-	-	-	-	-	2	-	-	-	2	122
59	4,9	11	15	4	-	-	2	5	1	1	3	3	3	-	-	-	4	-	7	123
1 410	11,5	163	303	468	59	23	52	118	20	25	14	21	10	2	14	2	40	6	70	124
19	4,4	5	2	-	5	1	-	1	-	-	1	1	-	-	-	-	-	-	3	125
51	5,8	10	15	14	1	2	-	1	2	2	-	-	-	-	-	-	-	-	4	129
139	8,6	22	41	19	11	4	5	11	2	2	-	1	1	1	1	1	3	2	12	130
31	5,7	14	4	7	1	-	-	-	1	2	-	-	-	-	-	-	-	-	2	132
44	5,8	8	12	8	3	2	1	3	-	-	-	5	-	-	-	-	1	-	1	133

Noch: 1. Ergebnisse der Europawahl 1999 nach

Schl. Nr.	Gebiet	Wahl- berechtigte	Wähler	Wahl- beteiligung in %	Ungültige Stimmen		Gültige Stimmen	Von den gültigen Stimmen entfielen auf					
								CSU		SPD		GRÜNE	
					Anzahl	%	Anzahl	Anzahl	%	Anzahl	%	Anzahl	%
		1	2	3	4	5	6	7	8	9	10	11	12

Noch: Oberbayern

178 Noch: Landkreis Freising

136	Kirchdorf a.d.Amper	1 753	798	45,5	2	0,3	796	616	77,4	69	8,7	49	6,2
137	Kranzberg	2 677	1 269	47,4	3	0,2	1 266	939	74,2	136	10,7	87	6,9
138	Langenbach	2 669	1 185	44,4	2	0,2	1 183	825	69,7	181	15,3	76	6,4
140	Marzling	1 812	826	45,6	2	0,2	824	577	70,0	120	14,6	74	9,0
142	Mauern	1 826	825	45,2	9	1,1	816	645	79,0	84	10,3	25	3,1
143	Moosburg a.d.Isar, St	11 014	4 864	44,2	15	0,3	4 849	3 239	66,8	921	19,0	263	5,4
144	Nandlstadt, M	3 169	1 390	43,9	6	0,4	1 384	1 059	76,5	178	12,9	43	3,1
145	Neufahrn b.Freising	10 940	4 394	40,2	18	0,4	4 376	2 837	64,8	881	20,1	249	5,7
150	Paunzhausen	1 031	401	38,9	-	-	401	306	76,3	46	11,5	15	3,7
155	Wang	1 371	597	43,5	3	0,5	594	464	78,1	58	9,8	26	4,4
156	Wolfersdorf	1 545	773	50,0	3	0,4	770	623	80,9	73	9,5	34	4,4
157	Zolling	2 820	1 382	49,0	4	0,3	1 378	1 067	77,4	166	12,0	75	5,4
	Zusammen	102 276	44 644	43,7	155	0,3	44 489	30 307	68,1	7 125	16,0	3 180	7,1

179 Landkreis Fürstenfeldbruck

111	Adelshofen	1 028	528	51,4	-	-	528	381	72,2	69	13,1	40	7,6
113	Alling	2 355	1 257	53,4	1	0,1	1 256	823	65,5	203	16,2	99	7,9
114	Althegnenberg	1 239	615	49,6	6	1,0	609	421	69,1	93	15,3	45	7,4
117	Egenhofen	2 071	1 003	48,4	3	0,3	1 000	756	75,6	114	11,4	61	6,1
118	Eichenau	8 319	4 366	52,5	12	0,3	4 354	2 443	56,1	987	22,7	461	10,6
119	Emmering	4 393	2 018	45,9	9	0,4	2 009	1 310	65,2	385	19,2	147	7,3
121	Fürstenfeldbruck, St	23 239	11 967	51,5	106	0,9	11 861	7 138	60,2	2 488	21,0	999	8,4
123	Germering, St	27 222	13 367	49,1	35	0,3	13 332	7 585	56,9	3 353	25,2	1 043	7,8
125	Grafath	2 509	1 255	50,0	1	0,1	1 254	722	57,6	231	18,4	182	14,5
126	Gröbenzell	14 309	7 430	51,9	15	0,2	7 415	4 447	60,0	1 449	19,5	825	11,1
128	Hattenhofen	983	473	48,1	-	-	473	334	70,6	79	16,7	26	5,5
130	Jesenwang	982	498	50,7	3	0,6	495	370	74,7	80	16,2	19	3,8
131	Kottgeisering	1 110	598	53,9	-	-	598	380	63,5	102	17,1	65	10,9
132	Landsberied	838	418	49,9	4	1,0	414	309	74,6	67	16,2	25	6,0
134	Maisach	8 882	4 211	47,4	18	0,4	4 193	2 697	64,3	866	20,7	269	6,4
136	Mammendorf	2 749	1 272	46,3	5	0,4	1 267	889	70,2	207	16,3	71	5,6
137	Mittelstetten	1 104	578	52,4	2	0,3	576	447	77,6	65	11,3	37	6,4
138	Moorenweis	2 412	1 067	44,2	3	0,3	1 064	821	77,2	148	13,9	38	3,6
140	Oberschweinbach	883	456	51,6	1	0,2	455	326	71,6	82	18,0	22	4,8
142	Olching	16 413	7 363	44,9	26	0,4	7 337	4 398	59,9	1 605	21,9	629	8,6
145	Puchheim	14 257	7 053	49,5	20	0,3	7 033	3 987	56,7	1 715	24,4	684	9,7
147	Schöngesing	1 338	741	55,4	1	0,1	740	445	60,1	155	20,9	80	10,8
149	Türkenfeld	2 312	1 125	48,7	4	0,4	1 121	701	62,5	224	20,0	111	9,9
	Zusammen	140 947	69 659	49,4	275	0,4	69 384	42 130	60,7	14 767	21,3	5 978	8,6

180 Landkreis Garmisch-Partenkirchen

112	Bad Kohlgrub	1 606	758	47,2	3	0,4	755	635	84,1	61	8,1	12	1,6
113	Bad Bayersoien	841	386	45,9	1	0,3	385	315	81,8	22	5,7	10	2,6
114	Eschenlohe	1 180	514	43,6	2	0,4	512	406	79,3	63	12,3	12	2,3
115	Ettal	571	263	46,1	1	0,4	262	215	82,1	19	7,3	10	3,8
116	Farchant	2 701	1 341	49,6	5	0,4	1 336	1 096	82,0	121	9,1	45	3,4
117	Garmisch-Partenkirchen, M	19 739	9 262	46,9	43	0,5	9 219	7 256	78,7	1 014	11,0	314	3,4
118	Grainau	2 749	1 277	46,5	7	0,5	1 270	1 066	83,9	90	7,1	44	3,5
119	Großweil	1 004	490	48,8	1	0,2	489	376	76,9	62	12,7	13	2,7
122	Krün	1 417	643	45,4	3	0,5	640	564	88,1	53	8,3	9	1,4
123	Mittenwald, M	6 307	2 648	42,0	17	0,6	2 631	2 205	83,8	211	8,0	51	1,9
124	Murnau a.Staffelsee, M	8 211	3 897	47,5	10	0,3	3 887	2 682	69,0	542	13,9	269	6,9
125	Oberammergau	4 033	1 677	41,6	3	0,2	1 674	1 280	76,5	162	9,7	108	6,5
126	Oberau	2 096	894	42,7	5	0,6	889	637	71,7	161	18,1	35	3,9
127	Ohlstadt	2 439	1 071	43,9	5	0,5	1 066	811	76,1	104	9,8	57	5,3
128	Riegsee	877	488	55,6	1	0,2	487	353	72,5	48	9,9	19	3,9
129	Saulgrub	1 188	552	46,5	1	0,2	551	454	82,4	43	7,8	21	3,8
131	Schwaigen	464	223	48,1	5	2,2	218	181	83,0	20	9,2	6	2,8
132	Seehausen a.Staffelsee	1 545	818	52,9	5	0,6	813	572	70,4	101	12,4	69	8,5
133	Spatzenhausen	551	263	47,7	-	-	263	215	81,7	27	10,3	6	2,3
134	Uffing a.Staffelsee	2 094	1 113	53,2	6	0,5	1 107	722	65,2	150	13,6	107	9,7
135	Unterammergau	1 030	505	49,0	2	0,4	503	423	84,1	40	8,0	13	2,6
136	Wallgau	978	459	46,9	1	0,2	458	403	88,0	34	7,4	5	1,1
	Zusammen	63 621	29 542	46,4	127	0,4	29 415	22 867	77,7	3 148	10,7	1 235	4,2

181 Landkreis Landsberg a.Lech

111	Apfeldorf	750	354	47,2	-	-	354	267	75,4	30	8,5	24	6,8
113	Denklingen	1 633	679	41,6	-	-	679	532	78,4	66	9,7	22	3,2
114	Dießen a.Ammersee, M	7 048	3 340	47,4	8	0,2	3 332	2 196	65,9	539	16,2	281	8,4
115	Eching a.Ammersee	1 119	568	50,8	1	0,2	567	401	70,7	77	13,6	43	7,6

Regierungsbezirken, Kreisen und Gemeinden

Von den gültigen Stimmen entfielen auf																					Schl. Nr.
Sonstige		davon																			
		REP	F.D.P.	ödp	BP	APD	GRAUE	PDS	NATUR- GESETZ	PBC	CM	NPD	PASS	BüSo	ASP	ZENT- RUM	DIE FRAUEN	HP	Tier- schutz		
		Anzahl	%	Anzahl																	
13	14	15	16	17	18	19	20	21	22	23	24	25	26	27	28	29	30	31	32		
Noch: Oberbayern																					178
62	7,8	16	16	12	4	2	1	1	3	1	-	-	-	-	-	-	3	1	2	136	
104	8,2	8	25	39	7	3	6	2	2	2	-	1	2	-	-	-	4	-	3	137	
101	8,5	13	14	22	13	4	3	8	3	3	1	2	2	-	-	-	3	-	10	138	
53	6,4	3	5	27	2	1	-	-	-	-	1	5	1	-	-	-	3	-	5	140	
62	7,6	11	7	6	5	2	1	3	3	1	1	9	-	-	3	-	2	1	7	142	
426	8,8	149	55	52	21	7	11	38	2	12	5	20	1	-	5	1	16	2	29	143	
104	7,5	22	14	21	9	2	5	13	-	-	-	2	-	1	2	-	3	-	10	144	
409	9,3	53	113	86	18	10	12	27	6	6	6	9	5	1	4	-	21	1	31	145	
34	8,5	8	6	6	1	1	-	3	1	3	-	-	-	-	-	-	2	-	3	150	
46	7,7	8	7	7	8	-	1	2	2	-	2	-	-	-	5	-	-	-	4	155	
40	5,2	2	14	10	1	2	-	4	-	-	-	1	-	-	3	-	1	-	2	156	
70	5,1	9	16	15	8	4	-	4	-	2	1	-	-	-	-	-	3	-	8	157	
3 877	8,7	629	819	968	219	89	113	303	53	67	43	92	28	5	44	7	122	14	262	Zus.	
179																					
38	7,2	3	11	6	7	2	1	-	3	-	1	-	-	-	-	-	2	-	2	111	
131	10,4	34	36	26	11	1	3	5	2	-	-	-	-	-	1	-	3	-	9	113	
50	8,2	17	13	9	3	1	-	2	2	-	1	-	-	-	-	-	-	-	2	114	
69	6,9	23	14	5	4	4	1	3	2	2	-	3	-	-	-	1	3	1	3	117	
463	10,6	94	133	59	16	9	15	39	6	16	7	7	7	-	4	1	12	3	35	118	
167	8,3	29	52	21	12	3	5	7	1	4	2	1	-	1	2	2	9	1	15	119	
1 236	10,4	387	318	121	41	22	41	89	22	12	15	12	14	2	14	1	35	7	83	121	
1 351	10,1	368	356	172	44	26	51	116	22	13	8	11	8	-	21	2	31	4	98	123	
119	9,5	24	36	20	7	2	3	5	6	-	1	-	4	-	-	-	1	-	10	125	
694	9,4	143	248	89	18	7	24	57	6	8	12	6	6	2	7	-	14	1	46	126	
34	7,2	14	6	4	1	2	-	1	-	1	2	-	-	-	-	-	-	-	3	128	
26	5,3	1	5	6	3	4	-	1	-	-	2	1	-	-	1	-	-	-	2	130	
51	8,5	11	12	14	4	-	-	2	1	-	1	-	-	-	-	-	2	-	4	131	
13	3,1	1	1	3	2	1	-	-	2	-	1	-	-	-	-	-	1	-	1	132	
361	8,6	110	66	50	20	8	6	28	6	10	5	7	4	-	4	4	9	1	23	134	
100	7,9	30	15	14	10	3	3	7	6	1	-	3	-	-	1	-	2	-	5	136	
27	4,7	9	3	6	1	-	2	3	1	-	-	1	-	-	-	-	-	-	1	137	
57	5,4	19	20	5	2	1	-	2	-	1	-	1	-	-	-	-	2	-	4	138	
25	5,5	9	4	3	4	-	-	2	-	-	-	-	-	-	-	-	1	-	2	140	
705	9,6	208	157	131	22	13	14	48	12	5	12	1	6	1	11	-	12	2	50	142	
647	9,2	155	180	73	28	11	34	51	8	12	11	6	3	1	12	1	17	2	42	145	
60	8,1	18	11	6	5	-	4	5	1	2	-	1	1	-	-	-	4	1	1	147	
85	7,6	31	13	12	6	-	4	9	-	-	1	1	-	1	-	-	3	-	4	149	
6 509	9,4	1 738	1 710	855	271	120	211	482	109	87	82	62	53	8	78	12	163	23	445	Zus.	
180																					
47	6,2	9	14	11	5	-	4	2	-	-	-	-	-	-	-	-	1	-	1	112	
38	9,9	7	2	21	-	-	3	2	1	-	-	-	-	-	-	-	-	-	2	113	
31	6,1	5	8	7	-	1	-	1	1	-	1	1	1	-	1	-	-	-	4	114	
18	6,9	-	7	5	-	-	1	1	-	-	-	-	1	-	-	-	-	-	3	115	
74	5,5	7	23	15	5	3	-	4	3	1	-	-	2	1	-	-	4	-	6	116	
635	6,9	113	185	105	29	6	19	32	11	16	13	11	5	2	7	2	16	5	58	117	
70	5,5	10	23	4	4	-	3	9	3	1	1	-	-	-	-	-	2	1	9	118	
38	7,8	4	6	10	1	-	-	1	-	-	1	-	1	-	-	-	3	-	11	119	
14	2,2	2	2	4	2	1	-	1	-	-	1	-	-	-	1	-	-	-	-	122	
164	6,2	29	37	40	13	1	6	7	3	1	2	4	2	-	1	-	4	1	13	123	
394	10,1	42	101	133	13	1	7	27	4	7	6	6	4	-	1	1	6	5	30	124	
124	7,4	14	29	35	5	2	4	11	3	2	1	2	1	-	1	-	6	-	8	125	
56	6,3	6	14	9	9	1	1	1	1	2	1	-	-	-	1	-	3	-	7	126	
94	8,8	5	22	42	3	1	1	4	4	-	-	-	1	-	-	-	1	-	10	127	
67	13,8	9	7	46	1	-	-	1	1	-	-	-	-	-	-	-	1	-	1	128	
33	6,0	3	4	14	-	-	3	1	1	1	-	-	1	-	-	-	1	-	4	129	
11	5,0	4	1	1	-	1	1	2	1	-	-	-	-	-	-	-	-	-	-	131	
71	8,7	5	20	30	4	-	-	-	1	-	-	-	-	-	1	-	2	-	8	132	
15	5,7	4	3	3	1	1	-	-	3	-	-	-	-	-	-	-	-	-	-	133	
128	11,6	9	23	60	10	3	2	6	2	-	2	-	-	-	2	-	4	-	5	134	
27	5,4	6	5	6	2	1	-	-	-	-	1	-	-	-	1	-	1	-	4	135	
16	3,5	2	5	-	3	-	-	2	-	-	-	1	-	-	-	-	-	-	3	136	
2 165	7,4	295	541	601	110	23	55	115	43	31	30	25	19	3	17	3	55	12	187	Zus.	
181																					
33	9,3	6	6	2	18	-	-	-	-	1	-	-	-	-	-	-	-	-	-	111	
59	8,7	14	5	17	8	2	-	1	-	3	2	-	1	-	-	-	1	-	5	113	
316	9,5	28	105	50	28	9	10	32	3	5	9	-	1	-	3	1	9	-	23	114	
46	8,1	4	25	5	3	1	1	1	-	-	-	-	-	-	-	-	2	-	4	115	

Noch: 1. Ergebnisse der Europawahl 1999 nach

Schl. Nr.	Gebiet	Wahl- berechtigte	Wähler	Wahl- beteiligung in %	Ungültige Stimmen		Gültige Stimmen	Von den gültigen Stimmen entfielen auf					
								CSU		SPD		GRÜNE	
					Anzahl	%	Anzahl	Anzahl	%	Anzahl	%	Anzahl	%
		1	2	3	4	5	6	7	8	9	10	11	12

Noch: Oberbayern

181 Noch: Landkreis Landsberg a. Lech

116	Egling a.d. Paar	1 406	705	50,1	1	0,1	704	470	66,8	85	12,1	38	5,4
118	Eresing	1 226	684	55,8	2	0,3	682	459	67,3	101	14,8	73	10,7
120	Finning	1 100	522	47,5	4	0,8	518	370	71,4	67	12,9	33	6,4
121	Fuchstal	2 371	986	41,6	8	0,8	978	681	69,6	152	15,5	49	5,0
122	Geltendorf	3 660	1 683	46,0	5	0,3	1 678	1 075	64,1	295	17,6	146	8,7
123	Greifenberg	1 301	579	44,5	1	0,2	578	393	68,0	97	16,8	43	7,4
124	Hofstetten	1 171	494	42,2	1	0,2	493	363	73,6	63	12,8	30	6,1
126	Hurlach	994	408	41,0	-	-	408	323	79,2	32	7,8	12	2,9
127	Igling	1 633	767	47,0	3	0,4	764	563	73,7	103	13,5	41	5,4
128	Kaufering	7 072	3 250	46,0	17	0,5	3 233	2 168	67,1	612	18,9	185	5,7
129	Kinsau	657	287	43,7	-	-	287	208	72,5	39	13,6	14	4,9
130	Landsberg a. Lech, GKSt	17 581	8 197	46,6	71	0,9	8 126	5 230	64,4	1 535	18,9	601	7,4
131	Obermeitingen	990	378	38,2	-	-	378	268	70,9	71	18,8	11	2,9
132	Penzing	2 533	1 153	45,5	1	0,1	1 152	831	72,1	152	13,2	80	6,9
133	Vilgertshofen	1 694	739	43,6	1	0,1	738	539	73,0	87	11,8	53	7,2
134	Prittriching	1 683	803	47,7	3	0,4	800	614	76,8	92	11,5	36	4,5
135	Reichling	1 141	528	46,3	-	-	528	420	79,5	40	7,6	31	5,9
137	Rott	999	365	36,5	1	0,3	364	251	69,0	38	10,4	28	7,7
138	Scheuring	1 240	581	46,9	1	0,2	580	432	74,5	87	15,0	26	4,5
139	Schondorf a. Ammersee	2 581	1 287	49,9	6	0,5	1 281	794	62,0	234	18,3	144	11,2
140	Schwifling	611	285	46,6	-	-	285	201	70,5	48	16,8	14	4,9
141	Pürgen	2 054	889	43,3	-	-	889	626	70,4	131	14,7	53	6,0
142	Thaining	665	244	36,7	-	-	244	170	69,7	38	15,6	13	5,3
143	Unterdießen	892	395	44,3	2	0,5	393	286	72,8	48	12,2	29	7,4
144	Utting a. Ammersee	2 732	1 371	50,2	2	0,1	1 369	802	58,6	253	18,5	193	14,1
145	Weil	2 369	1 053	44,4	3	0,3	1 050	800	76,2	132	12,6	47	4,5
146	Windach	2 304	1 018	44,2	3	0,3	1 015	681	67,1	149	14,7	96	9,5
	Zusammen	75 210	34 592	46,0	145	0,4	34 447	23 414	68,0	5 493	15,9	2 489	7,2

182 Landkreis Miesbach

111	Bad Wiessee	3 200	1 508	47,1	4	0,3	1 504	1 191	79,2	159	10,6	43	2,9
112	Bayrischzell	1 162	521	44,8	1	0,2	520	428	82,3	49	9,4	19	3,7
114	Fischbachau	4 157	1 815	43,7	2	0,1	1 813	1 453	80,1	172	9,5	75	4,1
116	Gmund a. Tegernsee	4 215	1 978	46,9	11	0,6	1 967	1 536	78,1	213	10,8	68	3,5
119	Hausham	5 825	2 395	41,1	19	0,8	2 376	1 421	59,8	668	28,1	111	4,7
120	Holzkirchen, M	10 161	4 540	44,7	20	0,4	4 520	2 988	66,1	788	17,4	370	8,2
123	Irschenberg	1 956	980	50,1	1	0,1	979	792	80,9	89	9,1	32	3,3
124	Kreuth	2 475	1 180	47,7	2	0,2	1 178	965	81,9	99	8,4	26	2,2
125	Miesbach, St	7 747	3 462	44,7	16	0,5	3 446	2 385	69,2	613	17,8	188	5,5
127	Otterfing	2 877	1 550	53,9	5	0,3	1 545	1 042	67,4	256	16,6	132	8,5
129	Rottach-Egern	4 334	2 190	50,5	5	0,2	2 185	1 860	85,1	173	7,9	41	1,9
131	Schliersee, M	4 978	2 266	45,5	6	0,3	2 260	1 607	71,1	368	16,3	118	5,2
132	Tegernsee, St	2 865	1 348	47,1	5	0,4	1 343	1 086	80,9	132	9,8	37	2,8
133	Valley	1 933	960	49,7	4	0,4	956	696	72,8	131	13,7	60	6,3
134	Waakirchen	4 038	1 885	46,7	6	0,3	1 879	1 292	68,8	357	19,0	88	4,7
136	Warngau	2 409	1 081	44,9	-	-	1 081	849	78,5	100	9,3	64	5,9
137	Weyarn	2 169	1 088	50,2	1	0,1	1 087	789	72,6	183	16,8	62	5,7
	Zusammen	66 501	30 747	46,2	108	0,4	30 639	22 380	73,0	4 550	14,9	1 534	5,0

183 Landkreis Mühldorf a. Inn

112	Ampfing	4 493	1 863	41,5	5	0,3	1 858	1 391	74,9	253	13,6	70	3,8
113	Aschau a. Inn	2 123	987	46,5	5	0,5	982	681	69,3	203	20,7	26	2,6
114	Buchbach, M	2 137	872	40,8	2	0,2	870	662	76,1	91	10,5	45	5,2
115	Eggkofen	877	378	43,1	-	-	378	310	82,0	38	10,1	10	2,6
116	Erharting	722	335	46,4	-	-	335	283	84,5	25	7,5	9	2,7
118	Gars a. Inn, M	2 815	1 192	42,3	3	0,3	1 189	935	78,6	111	9,3	55	4,6
119	Haag i. OB, M	4 183	1 842	44,0	7	0,4	1 835	1 331	72,5	277	15,1	74	4,0
120	Heldenstein	1 746	808	46,3	5	0,6	803	611	76,1	99	12,3	27	3,4
122	Jettenbach	586	282	48,1	1	0,4	281	217	77,2	40	14,2	12	4,3
123	Kirchdorf	939	508	54,1	-	-	508	438	86,2	18	3,5	11	2,2
124	Kraiburg a. Inn, M	2 896	1 052	36,3	2	0,2	1 050	772	73,5	168	16,0	47	4,5
125	Lohkirchen	498	184	36,9	-	-	184	160	87,0	10	5,4	8	4,3
126	Maitenbeth	1 309	494	37,7	1	0,2	493	355	72,0	63	12,8	30	6,1
127	Mettenheim	1 953	786	40,2	5	0,6	781	606	77,6	92	11,8	13	1,7
128	Mühldorf a. Inn, St	13 115	5 385	41,1	22	0,4	5 363	3 761	70,1	851	15,9	274	5,1
129	Neumarkt-Sankt Veit, St	4 628	1 775	38,4	6	0,3	1 769	1 425	80,6	179	10,1	54	3,1
130	Niederbergkirchen	913	350	38,3	3	0,9	347	304	87,6	20	5,8	8	2,3
131	Niedertaufkirchen	929	405	43,6	3	0,7	402	329	81,8	36	9,0	9	2,2
132	Oberbergkirchen	1 148	486	42,3	5	1,0	481	374	77,8	53	11,0	25	5,2
134	Oberneukirchen	576	295	51,2	1	0,3	294	269	91,5	5	1,7	2	0,7
135	Obertaufkirchen	1 659	799	48,2	1	0,1	798	571	71,6	86	10,8	44	5,5

Regierungsbezirken, Kreisen und Gemeinden

Sonstige		Von den gültigen Stimmen entfielen auf																		Schl. Nr.
		davon																		
		REP	F.D.P.	ödp	BP	APD	GRAUE	PDS	NATUR- GESETZ	PBC	CM	NPD	PASS	BüSo	ASP	ZENT- RUM	DIE FRAUEN	HP	Tier- schutz	
Anzahl	%	Anzahl																		
13	14	15	16	17	18	19	20	21	22	23	24	25	26	27	28	29	30	31	32	

Noch: Oberbayern

111	15,8	11	4	12	75	1	1	1	-	-	1	-	-	-	-	-	1	-	4	116
49	7,2	8	14	9	1	1	-	2	-	1	2	1	-	-	-	-	3	-	7	118
48	9,3	5	10	4	12	-	-	8	2	-	-	-	-	1	-	-	3	-	3	120
96	9,8	22	10	26	12	3	3	4	1	2	1	1	-	-	-	-	2	1	8	121
162	9,7	32	19	68	14	3	1	7	-	1	-	1	2	-	-	-	5	2	7	122
45	7,8	2	18	1	-	-	-	5	2	-	-	-	1	-	1	-	4	-	11	123
37	7,5	8	9	4	6	1	-	4	1	-	-	-	-	-	-	-	2	-	2	124
41	10,0	5	2	5	7	4	1	4	-	5	5	-	-	-	-	-	1	-	2	126
57	7,5	12	8	13	5	2	1	1	2	2	-	-	2	-	2	-	2	1	4	127
268	8,3	37	57	64	14	6	10	16	2	19	1	2	1	2	1	1	19	-	16	128
26	9,1	2	5	2	4	1	-	4	-	1	1	4	-	-	-	-	1	-	1	129
760	9,4	170	148	144	38	12	16	63	10	32	14	14	8	2	10	1	27	2	49	130
28	7,4	7	3	4	3	1	2	1	1	-	-	2	-	-	2	-	2	-	-	131
89	7,7	25	15	16	11	5	1	3	-	-	1	1	1	-	-	-	6	-	4	132
59	8,0	6	12	9	13	-	3	2	3	2	2	1	1	-	2	-	1	-	2	133
58	7,3	14	13	11	8	1	2	4	-	-	-	1	-	-	-	-	1	-	3	134
37	7,0	7	6	8	7	-	2	3	-	3	-	-	-	-	1	-	-	-	-	135
47	12,9	17	4	5	8	-	-	2	1	7	-	-	-	-	-	-	2	-	1	137
35	6,0	10	9	3	4	1	-	1	2	-	-	1	1	-	-	-	1	-	2	138
109	8,5	8	37	13	6	-	5	4	2	1	10	1	-	-	-	-	8	2	12	139
22	7,7	6	-	3	2	-	1	1	4	-	-	-	1	-	-	-	2	-	2	140
79	8,9	20	12	11	10	-	2	2	1	5	2	2	-	-	3	-	5	-	4	141
23	9,4	5	7	4	3	-	-	-	-	1	1	-	-	-	-	-	-	-	2	142
30	7,6	4	3	8	4	-	-	1	3	1	-	2	1	-	-	-	2	-	1	143
121	8,8	12	48	19	9	2	-	14	2	1	2	-	1	-	2	-	1	1	7	144
71	6,8	22	2	11	9	-	1	5	1	2	-	1	1	-	-	1	5	-	10	145
89	8,8	8	19	19	4	-	5	11	1	1	2	2	2	-	3	-	5	-	7	146
3 051	8,9	537	635	570	346	56	68	207	44	96	56	37	25	5	30	4	123	9	203	Zus.

181

111	7,4	18	52	3	3	1	7	3	2	1	-	2	-	-	-	1	8	-	10	111
24	4,6	7	3	2	3	-	3	1	1	-	-	1	-	-	1	-	-	-	2	112
113	6,2	29	31	13	12	2	3	4	1	-	2	2	2	-	-	-	7	-	5	114
150	7,6	26	50	26	5	1	6	6	3	1	5	1	2	-	2	-	3	1	12	116
176	7,4	59	29	12	16	2	5	12	2	3	2	-	2	1	2	1	11	3	14	119
374	8,3	63	82	88	15	7	12	29	6	9	6	7	3	-	3	-	9	-	35	120
66	6,7	22	14	3	4	4	2	2	1	1	5	1	-	-	1	-	-	-	6	123
88	7,5	16	27	11	6	3	1	5	1	-	1	1	1	-	-	-	4	1	10	124
260	7,5	71	68	44	14	4	7	10	2	-	2	5	2	1	3	-	7	2	18	125
115	7,4	12	35	19	1	5	11	6	-	3	1	5	-	-	1	-	6	1	9	127
111	5,1	14	57	3	4	3	7	4	10	-	-	2	-	-	1	-	1	1	4	129
167	7,4	19	65	13	10	3	5	12	2	-	1	6	1	-	5	-	6	-	19	131
88	6,6	9	33	-	6	2	2	5	2	1	1	1	2	1	1	-	4	-	18	132
69	7,2	10	15	21	6	-	2	4	2	-	3	1	-	-	3	-	-	1	1	133
142	7,6	30	34	26	7	1	2	3	-	3	1	-	3	-	1	-	7	2	22	134
68	6,3	13	10	11	10	2	-	3	-	1	1	5	-	1	-	1	3	-	7	136
53	4,9	10	16	7	5	2	1	3	1	1	3	1	-	-	1	-	-	-	2	137
2 175	7,1	428	621	302	127	42	76	112	36	24	34	41	18	4	25	3	76	12	194	Zus.

182

144	7,8	60	9	18	16	3	-	13	2	-	4	3	2	1	1	-	3	1	8	112
72	7,3	30	9	8	8	3	-	2	1	-	-	-	-	-	1	-	5	-	5	113
72	8,3	39	10	4	6	1	1	5	-	-	-	-	2	-	1	1	-	-	2	114
20	5,3	3	5	1	2	-	-	1	3	-	2	-	-	1	-	-	1	-	1	115
18	5,4	8	2	2	2	-	3	-	-	-	-	-	-	-	-	-	-	-	1	116
88	7,4	29	11	16	17	2	2	2	-	-	4	-	-	-	-	-	-	-	5	118
153	8,3	37	32	19	17	6	8	5	3	-	4	1	-	1	2	-	4	2	12	119
66	8,2	29	7	7	3	3	-	1	2	2	1	2	-	-	1	-	3	-	5	120
12	4,3	5	1	1	-	1	-	-	-	1	-	-	-	-	-	-	1	-	2	122
41	8,1	13	9	10	6	-	-	-	1	-	-	-	1	-	-	-	-	-	1	123
63	6,0	21	7	8	3	3	1	2	2	1	1	2	1	-	3	-	2	1	5	124
6	3,3	4	1	-	1	-	-	-	-	-	-	-	-	-	-	-	-	-	-	125
45	9,1	16	6	4	8	-	-	2	1	-	3	-	-	-	-	-	1	-	4	126
70	9,0	20	10	12	4	1	-	3	-	-	3	1	2	-	-	1	4	-	9	127
477	8,9	135	78	62	40	10	8	39	10	15	9	5	4	2	4	-	8	1	47	128
111	6,3	38	21	14	11	5	1	3	1	-	-	1	-	-	1	-	2	1	12	129
15	4,3	4	2	2	4	-	-	-	1	-	-	-	-	-	-	-	-	-	2	130
28	7,0	11	2	5	5	1	-	2	-	-	-	-	-	-	-	-	1	-	1	131
29	6,0	9	6	6	2	-	1	5	-	-	-	-	-	-	-	-	-	-	-	132
18	6,1	10	1	3	2	-	-	-	-	-	-	-	-	-	1	-	1	-	-	134
97	12,2	33	20	12	12	5	1	4	1	-	-	-	-	-	1	1	3	-	4	135

183

Noch: 1. Ergebnisse der Europawahl 1999 nach

Schl. Nr.	Gebiet	Wahl- berechtigte	Wähler	Wahl- beteiligung in %	Ungültige Stimmen		Gültige Stimmen	Von den gültigen Stimmen entfielen auf					
								CSU		SPD		GRÜNE	
					Anzahl	%	Anzahl	Anzahl	%	Anzahl	%	Anzahl	%
		1	2	3	4	5	6	7	8	9	10	11	12

Noch: Oberbayern

183 Noch: Landkreis Mühldorf a.Inn

136	Polling	2 551	1 225	48,0	6	0,5	1 219	960	78,8	127	10,4	37	3,0
138	Rattenkirchen	638	304	47,6	-	-	304	239	78,6	25	8,2	5	1,6
139	Rechtmehring	1 164	509	43,7	1	0,2	508	415	81,7	42	8,3	19	3,7
140	Reichertsheim	1 170	592	50,6	4	0,7	588	455	77,4	32	5,4	30	5,1
143	Schönberg	713	377	52,9	-	-	377	311	82,5	20	5,3	13	3,4
144	Schwindegg	2 488	1 085	43,6	2	0,2	1 083	735	67,9	169	15,6	81	7,5
145	Taufkirchen	1 042	450	43,2	-	-	450	368	81,8	31	6,9	15	3,3
147	Unterreit	1 156	589	51,0	-	-	589	491	83,4	41	7,0	28	4,8
148	Waldkraiburg, St	18 042	6 367	35,3	54	0,8	6 313	4 633	73,4	1 076	17,0	150	2,4
151	Zangberg	701	350	49,9	1	0,3	349	248	71,1	39	11,2	32	9,2
	Zusammen	79 910	32 926	41,2	145	0,4	32 781	24 640	75,2	4 320	13,2	1 263	3,9

184 Landkreis München

112	Aschheim	4 056	1 988	49,0	6	0,3	1 982	1 283	64,7	427	21,5	129	6,5
113	Baierbrunn	1 885	1 088	57,7	5	0,5	1 083	692	63,9	199	18,4	116	10,7
114	Brunnthal	2 986	1 442	48,3	6	0,4	1 436	1 019	71,0	231	16,1	76	5,3
118	Feldkirchen	2 724	1 336	49,0	3	0,2	1 333	829	62,2	305	22,9	101	7,6
119	Garching b.München, St	9 191	3 909	42,5	9	0,2	3 900	2 143	54,9	986	25,3	398	10,2
120	Gräfelfing	9 934	5 517	55,5	21	0,4	5 496	3 279	59,7	934	17,0	617	11,2
121	Grasbrunn	3 473	1 899	54,7	5	0,3	1 894	1 249	65,9	353	18,6	113	6,0
122	Grünwald	7 987	4 162	52,1	14	0,3	4 148	2 973	71,7	480	11,6	229	5,5
123	Haar	12 177	5 701	46,8	33	0,6	5 668	3 203	56,5	1 538	27,1	428	7,6
127	Höhenkirchen-Siegersbrunn	5 759	2 902	50,4	12	0,4	2 890	1 696	58,7	635	22,0	329	11,4
129	Hohenbrunn	4 999	2 717	54,4	12	0,4	2 705	1 664	61,5	515	19,0	253	9,4
130	Ismaning	10 381	5 016	48,3	29	0,6	4 987	2 997	60,1	1 179	23,6	418	8,4
131	Kirchheim b.München	8 699	5 409	62,2	34	0,6	5 375	3 082	57,3	1 273	23,7	488	9,1
132	Neuried	4 585	2 299	50,1	9	0,4	2 290	1 378	60,2	494	21,6	221	9,7
134	Oberhaching	8 435	4 263	50,5	14	0,3	4 249	2 634	62,0	779	18,3	414	9,7
135	Oberschleißheim	7 840	3 585	45,7	25	0,7	3 560	2 043	57,4	867	24,4	295	8,3
136	Ottobrunn	13 917	7 045	50,6	26	0,4	7 019	4 267	60,8	1 458	20,8	584	8,3
137	Aying	2 695	1 318	48,9	3	0,2	1 315	947	72,0	161	12,2	94	7,1
138	Planegg	7 817	3 965	50,7	12	0,3	3 953	2 273	57,5	859	21,7	416	10,5
139	Pullach i.Isartal	6 449	3 645	56,5	7	0,2	3 638	2 268	62,3	629	17,3	327	9,0
140	Putzbrunn	3 706	1 804	48,7	3	0,2	1 801	1 150	63,9	353	19,6	138	7,7
141	Sauerlach	4 240	2 318	54,7	5	0,2	2 313	1 549	67,0	380	16,4	213	9,2
142	Schäftlarn	3 716	2 033	54,7	7	0,3	2 026	1 261	62,2	315	15,5	225	11,1
144	Straßlach-Dingharting	2 001	1 036	51,8	1	0,1	1 035	757	73,1	144	13,9	57	5,5
145	Taufkirchen	11 880	5 963	50,2	21	0,4	5 942	3 497	58,9	1 420	23,9	506	8,5
146	Neubiberg	7 943	4 059	51,1	11	0,3	4 048	2 413	59,6	836	20,7	357	8,8
147	Unterföhring	5 068	2 209	43,6	5	0,2	2 204	1 234	56,0	617	28,0	181	8,2
148	Unterhaching	15 294	7 492	49,0	28	0,4	7 464	4 233	56,7	1 901	25,5	574	7,7
149	Unterschleißheim	17 555	7 644	43,5	22	0,3	7 622	4 507	59,1	1 869	24,5	544	7,1
	Zusammen	207 392	103 764	50,0	388	0,4	103 376	62 520	60,5	22 137	21,4	8 841	8,6

185 Landkreis Neuburg-Schrobenhausen

113	Aresing	2 013	878	43,6	3	0,3	875	670	76,6	156	17,8	21	2,4
116	Berg im Gau	872	421	48,3	-	-	421	387	91,9	24	5,7	2	0,5
118	Bergheim	1 296	658	50,8	2	0,3	656	538	82,0	79	12,0	18	2,7
123	Brunnen	1 171	619	52,9	5	0,8	614	546	88,9	41	6,7	9	1,5
125	Burgheim, M	3 496	1 435	41,0	3	0,2	1 432	1 083	75,6	243	17,0	32	2,2
127	Ehekirchen	2 672	1 499	56,1	4	0,3	1 495	1 220	81,6	163	10,9	58	3,9
131	Gachenbach	1 660	677	40,8	3	0,4	674	574	85,2	63	9,3	9	1,3
139	Karlshuld	3 589	1 357	37,8	8	0,6	1 349	1 005	74,5	266	19,7	30	2,2
140	Karlskron	3 298	1 241	37,6	3	0,2	1 238	865	69,9	248	20,0	36	2,9
143	Langenmosen	1 089	492	45,2	-	-	492	437	88,8	36	7,3	7	1,4
149	Neuburg a.d.Donau, GKSt	19 955	8 359	41,9	47	0,6	8 312	5 627	67,7	1 802	21,7	322	3,9
150	Oberhausen	1 668	846	50,7	4	0,5	842	570	67,7	186	22,1	26	3,1
153	Rennertshofen, M	3 700	1 667	45,1	5	0,3	1 662	1 264	76,1	271	16,3	53	3,2
157	Rohrenfels	975	398	40,8	3	0,8	395	302	76,5	63	15,9	9	2,3
158	Schrobenhausen, St	11 825	4 553	38,5	18	0,4	4 535	3 136	69,2	988	21,8	171	3,8
163	Königsmoos	2 922	1 361	46,6	2	0,1	1 359	1 125	82,8	159	11,7	15	1,1
166	Waidhofen	1 506	600	39,8	2	0,3	598	452	75,6	91	15,2	28	4,7
168	Weichering	1 638	701	42,8	4	0,6	697	503	72,2	131	18,8	25	3,6
	Zusammen	65 345	27 762	42,5	116	0,4	27 646	20 304	73,4	5 010	18,1	871	3,2

186 Landkreis Pfaffenhofen a.d.Ilm

113	Baar-Ebenhausen	3 534	1 446	40,9	3	0,2	1 443	936	64,9	347	24,0	40	2,8
116	Ernsgaden	1 000	401	40,1	-	-	401	303	75,6	70	17,5	7	1,7
122	Geisenfeld, St	6 652	2 791	42,0	5	0,2	2 786	2 146	77,0	375	13,5	68	2,4
125	Gerolsbach	2 239	1 120	50,0	2	0,2	1 118	904	80,9	113	10,1	48	4,3

Regierungsbezirken, Kreisen und Gemeinden

Sonstige		Von den gültigen Stimmen entfielen auf																			Schl. Nr.
		davon																			
		REP	F.D.P.	ödp	BP	APD	GRAUE	PDS	NATUR- GESETZ	PBC	CM	NPD	PASS	BüSo	ASP	ZENT- RUM	DIE FRAUEN	HP	Tier- schutz		
Anzahl	%	Anzahl																			
13	14	15	16	17	18	19	20	21	22	23	24	25	26	27	28	29	30	31	32		
Noch: Oberbayern																					
																					183
95	7,8	31	6	24	8	-	1	6	3	-	-	-	-	-	3	-	3	1	9	136	
35	11,5	20	4	2	1	-	2	1	1	1	-	-	-	-	1	-	-	-	2	138	
32	6,3	10	6	7	3	-	-	-	-	-	-	1	-	-	-	-	2	-	3	139	
71	12,1	19	7	13	9	4	-	1	-	-	8	-	-	3	-	-	2	1	4	140	
33	8,8	14	6	7	1	1	-	1	1	-	-	2	-	-	-	-	-	-	-	143	
98	9,0	24	12	24	9	1	2	5	4	-	2	1	1	-	2	-	2	-	9	144	
36	8,0	17	6	3	6	-	-	1	-	-	-	-	-	-	-	1	-	-	2	145	
29	4,9	11	6	3	5	1	-	-	-	-	1	-	-	-	-	-	1	-	1	147	
454	7,2	137	71	52	22	19	12	31	5	21	11	14	6	1	8	1	15	-	28	148	
30	8,6	10	11	1	1	-	-	1	-	2	-	2	1	-	-	-	-	-	1	151	
2 558	7,8	847	384	350	234	70	43	136	42	43	53	35	20	9	30	5	64	8	185	Zus.	
																					184
143	7,2	10	51	26	9	1	2	11	3	-	1	1	2	-	2	-	6	-	18	112	
76	7,0	7	34	12	4	-	-	5	2	-	1	-	-	-	-	-	1	-	10	113	
110	7,7	22	29	12	4	3	4	11	4	-	-	5	-	-	6	-	1	1	8	114	
98	7,4	10	23	17	7	1	4	13	3	3	2	2	-	-	1	-	2	-	10	118	
373	9,6	79	102	57	13	8	15	44	1	2	2	2	1	2	6	1	9	-	29	119	
666	12,1	57	345	97	16	4	25	42	8	6	4	6	4	1	11	-	13	-	27	120	
179	9,5	16	79	25	8	-	7	9	3	-	2	3	3	1	3	1	3	1	15	121	
466	11,2	27	288	45	12	4	12	25	5	3	1	1	4	1	4	-	1	1	32	122	
499	8,8	89	142	58	18	9	22	57	11	6	7	7	5	2	6	-	16	2	42	123	
230	8,0	26	67	54	10	6	7	17	3	2	2	1	-	1	5	-	7	-	22	127	
273	10,1	41	106	50	10	5	5	13	4	-	4	6	-	-	6	-	6	-	17	129	
393	7,9	83	118	44	22	5	8	34	9	-	4	12	4	2	8	2	11	1	26	130	
532	9,9	60	162	109	21	16	23	47	9	3	9	2	4	-	16	-	14	1	36	131	
197	8,6	18	74	25	7	4	10	25	2	2	-	5	5	-	1	-	2	1	16	132	
422	9,9	57	164	74	22	5	7	29	3	4	10	10	1	-	2	-	13	1	20	134	
355	10,0	60	93	47	13	6	11	47	5	5	6	6	5	3	2	-	17	2	27	135	
710	10,1	99	276	106	16	11	22	67	9	5	2	9	3	6	10	-	17	3	49	136	
113	8,6	21	33	18	12	2	3	5	-	-	2	-	1	-	1	-	4	2	9	137	
405	10,2	35	192	71	10	3	9	37	1	2	4	3	1	-	4	-	8	-	25	138	
414	11,4	24	237	41	8	4	13	26	7	2	4	3	1	3	2	-	5	2	32	139	
160	8,9	36	60	17	4	2	2	10	2	1	4	-	1	-	6	1	7	-	7	140	
171	7,4	23	57	27	11	6	3	11	5	-	-	1	3	-	8	-	4	1	11	141	
225	11,1	25	106	32	12	2	-	11	4	-	1	5	1	1	2	-	4	-	19	142	
77	7,4	10	23	9	14	1	2	3	-	-	-	-	-	-	3	-	1	-	11	144	
519	8,7	65	181	69	24	2	23	43	4	3	7	15	1	2	6	-	15	2	57	145	
442	10,9	49	210	49	10	10	8	42	2	7	3	10	2	-	7	-	6	1	26	146	
172	7,8	32	49	13	9	2	13	21	2	1	2	4	1	-	3	-	6	-	14	147	
756	10,1	136	241	90	38	11	26	85	9	6	3	7	5	3	17	-	18	6	55	148	
702	9,2	88	194	150	23	16	20	65	5	9	8	31	7	-	11	-	28	7	40	149	
9 878	9,6	1 305	3 736	1 444	387	149	306	855	125	72	95	157	65	28	159	5	245	35	710	Zus.	
																					185
28	3,2	6	5	3	3	1	-	-	3	-	2	1	-	-	-	-	1	-	3	113	
8	1,9	5	2	1	-	-	-	-	-	-	-	-	-	-	-	-	-	-	-	116	
21	3,2	10	2	2	-	2	1	1	1	-	-	-	-	-	-	-	2	-	-	118	
18	2,9	6	6	2	1	1	-	1	-	-	-	-	-	-	-	-	1	-	-	123	
74	5,2	22	12	9	6	-	-	5	2	2	1	3	-	1	1	-	4	1	5	125	
54	3,6	13	10	6	1	4	1	2	2	1	-	3	2	-	-	-	3	-	6	127	
28	4,2	13	3	3	5	-	1	-	-	2	-	-	-	-	-	-	1	-	-	131	
48	3,6	19	4	7	6	1	-	-	1	1	1	-	-	-	1	-	3	-	4	139	
89	7,2	24	15	13	10	-	1	7	1	3	1	3	-	-	2	-	3	-	6	140	
12	2,4	3	2	2	-	1	-	-	1	-	-	2	-	-	-	-	1	-	-	143	
561	6,7	171	103	83	23	23	12	31	14	12	5	8	9	1	7	2	19	-	38	149	
60	7,1	7	12	15	5	-	3	5	-	7	-	2	1	-	-	-	-	-	3	150	
74	4,5	27	15	13	3	2	2	2	-	1	-	1	-	1	-	-	1	-	6	153	
21	5,3	6	1	1	3	-	-	1	1	-	2	-	1	-	-	-	1	-	4	157	
240	5,3	43	51	32	14	5	6	32	3	4	3	12	3	-	4	-	6	2	20	158	
60	4,4	30	3	2	5	3	-	6	-	-	-	1	-	-	-	-	2	1	7	163	
27	4,5	9	5	1	1	3	-	1	1	-	1	2	-	1	-	-	1	-	1	166	
38	5,5	14	9	6	3	-	-	2	1	-	-	-	-	-	1	-	-	-	2	168	
1 461	5,3	428	260	201	89	46	27	96	31	33	16	38	16	4	16	2	49	4	105	Zus.	
																					186
120	8,3	34	11	30	5	3	-	10	2	2	-	9	-	-	-	1	4	-	9	113	
21	5,2	4	2	12	-	1	-	-	-	-	-	-	-	-	-	-	-	1	1	116	
197	7,1	55	30	41	10	6	3	19	3	1	6	4	-	-	-	1	6	-	12	122	
53	4,7	11	7	6	4	2	-	6	1	8	-	2	-	-	-	-	1	1	4	125	

Noch: 1. Ergebnisse der Europawahl 1999 nach

Schl. Nr.	Gebiet	Wahl- berechtigte	Wähler	Wahl- beteiligung in %	Ungültige Stimmen		Gültige Stimmen	Von den gültigen Stimmen entfielen auf					
								CSU		SPD		GRÜNE	
					Anzahl	%		Anzahl	%	Anzahl	%	Anzahl	%
		1	2	3	4	5	6	7	8	9	10	11	12

Noch: Oberbayern

186 Noch: Landkreis Pfaffenhofen a.d.Ilm

126	Hettenshausen	1 399	607	43,4	1	0,2	606	423	69,8	94	15,5	44	7,3
128	Hohenwart, M	2 944	1 282	43,5	6	0,5	1 276	1 056	82,8	109	8,5	37	2,9
130	Ilmmünster	1 434	614	42,8	2	0,3	612	410	67,0	127	20,8	40	6,5
132	Jetzendorf	2 104	978	46,5	5	0,5	973	701	72,0	154	15,8	61	6,3
137	Manching, M	8 060	3 028	37,6	20	0,7	3 008	2 157	71,7	571	19,0	116	3,9
139	Münchsmünster	2 177	904	41,5	-	-	904	623	68,9	203	22,5	30	3,3
143	Pfaffenhofen a.d.Ilm, St	15 884	6 727	42,4	32	0,5	6 695	4 398	65,7	1 390	20,8	419	6,3
144	Pörsbach	1 313	600	45,7	1	0,2	599	480	80,1	74	12,4	14	2,3
146	Reichertshausen	3 482	1 684	48,4	6	0,4	1 678	1 143	68,1	312	18,6	99	5,9
147	Reichertshofen, M	5 252	2 016	38,4	7	0,3	2 009	1 380	68,7	403	20,1	71	3,5
149	Rohrbach	3 621	1 464	40,4	6	0,4	1 458	1 001	68,7	261	17,9	62	4,3
151	Scheyern	3 243	1 634	50,4	3	0,2	1 631	1 208	74,1	218	13,4	84	5,2
152	Schweitenkirchen	3 182	1 430	44,9	3	0,2	1 427	1 086	76,1	186	13,0	57	4,0
158	Vohburg a.d.Donau, St	4 956	2 019	40,7	9	0,4	2 010	1 395	69,4	407	20,2	61	3,0
162	Wolnzach, M	7 373	3 246	44,0	10	0,3	3 236	2 384	73,7	521	16,1	111	3,4
	Zusammen	79 849	33 991	42,6	121	0,4	33 870	24 134	71,3	5 935	17,5	1 469	4,3

187 Landkreis Rosenheim

113	Amerang	2 421	1 120	46,3	9	0,8	1 111	828	74,5	120	10,8	76	6,8
114	Aschau i.Chiemgau	3 829	2 013	52,6	7	0,3	2 006	1 489	74,2	242	12,1	130	6,5
116	Babensham	2 024	933	46,1	1	0,1	932	743	79,7	71	7,6	45	4,8
117	Bad Aibling, St	11 626	5 260	45,2	28	0,5	5 232	3 669	70,1	719	13,7	334	6,4
118	Bernau a.Chiemsee	4 240	1 988	46,9	5	0,3	1 983	1 445	72,9	251	12,7	109	5,5
120	Brannenburg	4 042	1 856	45,9	5	0,3	1 851	1 339	72,3	268	14,5	114	6,2
121	Breitbrunn a.Chiemsee	1 099	652	59,3	2	0,3	650	483	74,3	59	9,1	52	8,0
122	Bruckmühl, M	10 836	4 623	42,7	18	0,4	4 605	3 193	69,3	743	16,1	231	5,0
123	Chiemsee	240	133	55,4	-	-	133	102	76,7	13	9,8	6	4,5
124	Edling	2 813	1 142	40,6	2	0,2	1 140	790	69,3	168	14,7	72	6,3
125	Eggstätt	1 860	851	45,8	5	0,6	846	671	79,3	79	9,3	42	5,0
126	Eiselfing	2 072	1 056	51,0	2	0,2	1 054	876	83,1	90	8,5	29	2,8
128	Bad Endorf, M	5 256	2 373	45,1	12	0,5	2 361	1 697	71,9	321	13,6	133	5,6
129	Bad Feilnbach	5 139	2 209	43,0	2	0,1	2 207	1 693	76,7	252	11,4	96	4,3
130	Feldkirchen-Westerham	7 017	3 418	48,7	10	0,3	3 408	2 292	67,3	534	15,7	227	6,7
131	Flintsbach a.Inn	1 908	1 265	66,3	23	1,8	1 242	907	73,0	196	15,8	41	3,3
132	Frasdorf	2 037	1 001	49,1	5	0,5	996	796	79,9	68	6,8	41	4,1
134	Griesstätt	1 608	766	47,6	1	0,1	765	569	74,4	96	12,5	35	4,6
137	Großkarolinenfeld	4 609	2 067	44,8	7	0,3	2 060	1 433	69,6	307	14,9	104	5,0
138	Gstadt a.Chiemsee	802	408	50,9	2	0,5	406	327	80,5	28	6,9	27	6,7
139	Halfing	1 783	835	46,8	2	0,2	833	678	81,4	51	6,1	34	4,1
142	Schechen	3 010	1 391	46,2	6	0,4	1 385	1 071	77,3	130	9,4	53	3,8
145	Hörschwang	874	420	48,1	1	0,2	419	325	77,6	32	7,6	30	7,2
148	Kiefersfelden	4 738	2 005	42,3	5	0,2	2 000	1 339	67,0	414	20,7	65	3,3
150	Kolbermoor, St	11 751	4 488	38,2	24	0,5	4 464	2 829	63,4	836	18,7	236	5,3
154	Neubeuern, M	2 888	1 349	46,7	7	0,5	1 342	973	72,5	128	9,5	109	8,1
156	Nußdorf a.Inn	1 771	894	50,5	7	0,8	887	671	75,6	86	9,7	48	5,4
157	Oberaudorf	3 465	1 605	46,3	3	0,2	1 602	1 226	76,5	199	12,4	66	4,1
159	Pfaffing	2 592	1 198	46,2	3	0,3	1 195	942	78,8	127	10,6	52	4,4
162	Prien a.Chiemsee, M	7 384	3 476	47,1	11	0,3	3 465	2 428	70,1	464	13,4	246	7,1
163	Prutting	1 588	754	47,5	3	0,4	751	538	71,6	98	13,0	39	5,2
164	Ramerberg	858	327	38,1	-	-	327	218	66,7	49	15,0	29	8,9
165	Raubling	7 996	3 431	42,9	10	0,3	3 421	2 341	68,4	619	18,1	153	4,5
167	Riedering	3 782	1 716	45,4	4	0,2	1 712	1 224	71,5	202	11,8	96	5,6
168	Rimsting	2 640	1 714	64,9	14	0,8	1 700	1 271	74,8	152	8,9	106	6,2
169	Rohrdorf	3 721	1 828	49,1	7	0,4	1 821	1 314	72,2	277	15,2	61	3,3
170	Rott a.Inn	2 547	1 087	42,7	3	0,3	1 084	780	72,0	139	12,8	65	6,0
172	Samerberg	1 798	863	48,0	2	0,2	861	675	78,4	79	9,2	41	4,8
173	Schonstett	855	418	48,9	2	0,5	416	315	75,7	79	7,0	27	6,5
174	Söchtenau	1 787	887	49,6	4	0,5	883	601	68,1	79	8,9	53	6,0
176	Soyen	1 983	908	45,8	2	0,2	906	677	74,7	103	11,4	63	7,0
177	Stephanskirchen	7 252	3 433	47,3	9	0,3	3 424	2 374	69,3	500	14,6	198	5,8
179	Tuntenhausen	4 123	2 071	50,2	4	0,2	2 067	1 700	82,2	171	8,3	81	3,9
181	Vogtareuth	2 076	1 028	49,5	2	0,2	1 026	789	76,9	87	8,5	55	5,4
182	Wasserburg a.Inn, St	7 955	3 128	39,3	21	0,7	3 107	1 922	61,9	594	19,1	274	8,8
186	Abaching	961	364	37,9	-	-	364	298	81,9	28	7,7	19	5,2
	Zusammen	167 656	76 752	45,8	302	0,4	76 450	54 861	71,8	10 298	13,5	4 243	5,6

188 Landkreis Starnberg

113	Berg	5 425	2 663	49,1	4	0,2	2 659	1 879	70,7	330	12,4	172	6,5
117	Andechs	2 188	1 020	46,6	2	0,2	1 018	704	69,2	146	14,3	84	8,3
118	Feldafing	3 072	1 509	49,1	1	0,1	1 508	956	63,4	240	15,9	149	9,9
120	Gauting	13 825	7 111	51,4	26	0,4	7 085	4 169	58,8	1 298	18,3	808	11,4

Regierungsbezirken, Kreisen und Gemeinden

		Von den gültigen Stimmen entfielen auf																				Schl. Nr.
Sonstige		davon																				
		REP	F.D.P.	ödp	BP	APD	GRAUE	PDS	NATUR- GESETZ	PBC	CM	NPD	PASS	BüSo	ASP	ZENT- RUM	DIE FRAUEN	HP	Tier- schutz			
Anzahl	%	Anzahl																				
13	14	15	16	17	18	19	20	21	22	23	24	25	26	27	28	29	30	31	32			

Noch: Oberbayern

45	7,4	9	10	9	1	3	-	1	1	-	-	-	-	-	1	-	4	1	5	186
74	5,8	17	20	8	4	5	1	2	2	1	1	5	-	-	1	-	3	-	4	126
35	5,7	4	10	10	1	-	1	1	-	2	-	3	-	-	-	-	-	-	3	128
57	5,9	13	11	16	4	1	-	7	-	2	-	-	-	-	-	-	2	-	1	130
164	5,5	37	20	37	14	3	6	7	4	11	-	4	2	-	3	-	6	1	9	132
48	5,3	8	5	9	3	2	5	6	-	-	1	1	1	-	-	2	3	-	2	137
488	7,3	59	121	126	13	11	5	55	10	13	7	10	5	-	10	-	14	4	25	139
31	5,2	6	4	13	1	2	1	-	-	-	-	1	1	-	-	-	-	-	2	143
124	7,4	36	24	20	7	3	2	6	2	5	4	-	2	-	-	1	5	1	6	144
155	7,7	41	21	27	9	5	3	15	1	2	1	7	1	-	3	-	7	-	12	146
134	9,2	21	28	26	11	2	1	17	1	7	1	3	-	1	-	-	2	-	13	147
121	7,4	19	34	19	13	3	4	5	1	2	6	-	-	-	1	-	3	3	8	149
98	6,9	29	14	14	5	1	2	11	-	2	1	3	-	-	-	1	4	1	10	151
147	7,3	42	35	13	6	8	-	10	5	5	1	7	2	1	2	-	4	-	6	152
220	6,8	49	56	17	11	8	7	14	4	9	4	14	-	-	-	-	15	-	12	158
2 332	6,9	494	463	453	122	69	41	192	37	72	33	73	14	2	21	6	83	13	144	162
																				Zus.

87	7,8	16	14	23	10	1	2	6	1	1	-	3	-	-	2	-	4	-	4	187
145	7,2	30	35	29	6	-	3	10	3	2	1	1	-	-	2	-	2	-	20	113
73	7,8	23	12	9	11	3	1	1	3	1	-	-	-	-	1	-	2	-	6	114
510	9,7	153	87	81	27	4	9	37	13	7	8	18	4	1	4	-	12	4	41	116
178	9,0	49	33	22	6	4	4	9	4	5	3	7	2	1	4	-	9	-	16	117
130	7,0	39	29	17	7	3	3	6	3	8	-	4	-	1	-	2	1	-	7	118
56	8,6	4	13	16	6	1	-	4	3	-	-	1	1	-	1	-	1	-	5	120
438	9,5	158	77	65	26	6	8	26	5	4	6	9	3	1	4	-	12	1	27	121
12	9,0	-	2	3	4	-	-	1	-	-	-	-	-	-	-	-	-	-	2	122
110	9,6	24	15	24	7	3	3	9	1	2	3	1	1	1	3	2	2	1	8	123
54	6,4	11	16	7	2	2	2	2	1	-	-	1	-	-	-	-	3	-	7	124
59	5,6	18	11	16	5	-	1	-	-	-	-	-	-	-	2	-	1	-	5	125
210	8,9	47	39	65	10	2	4	12	-	-	2	-	-	2	5	-	7	1	14	126
166	7,5	46	38	29	7	3	6	7	2	-	-	5	-	-	4	-	6	1	12	128
355	10,4	87	92	76	15	8	6	17	6	3	2	9	-	2	4	-	4	1	23	129
98	7,9	23	17	18	7	5	2	2	3	1	3	-	1	-	1	-	2	1	12	130
91	9,1	20	13	19	14	1	2	4	8	-	1	2	-	1	-	-	1	1	4	131
65	8,5	22	9	11	4	1	2	3	-	-	6	1	-	-	1	-	4	-	1	132
216	10,5	74	24	52	13	2	8	7	3	2	2	5	2	4	1	1	3	1	12	133
24	5,9	6	7	6	1	1	1	-	-	-	-	-	-	-	1	-	1	-	-	134
70	8,4	14	16	20	9	-	1	2	1	1	-	-	-	-	-	-	3	-	3	135
131	9,5	50	9	31	7	1	1	10	3	2	-	3	1	-	-	-	3	-	10	136
32	7,6	8	4	10	-	-	-	3	1	-	2	-	1	-	-	-	1	1	1	137
182	9,1	71	36	11	14	4	4	12	1	2	1	4	-	-	2	-	5	-	15	138
563	12,6	287	64	64	20	7	12	29	9	4	5	17	4	1	1	-	11	-	28	139
132	9,8	27	41	24	10	-	5	4	3	2	3	-	-	-	3	-	2	1	7	140
82	9,2	18	25	15	8	3	-	1	-	-	3	-	1	-	1	-	1	-	6	141
111	6,9	20	39	17	5	2	2	7	1	1	4	3	1	-	1	-	1	1	7	142
74	6,2	13	16	18	3	3	1	7	1	2	1	1	-	-	1	-	1	-	6	143
327	9,4	60	97	47	24	5	9	22	7	6	4	1	4	-	2	-	11	2	26	144
76	10,1	29	9	21	4	3	2	2	-	-	-	1	-	-	-	-	2	-	3	145
31	9,5	10	5	8	3	-	1	1	-	-	-	-	-	-	-	-	-	-	3	146
308	9,0	88	46	58	21	6	5	16	7	3	6	5	3	1	9	-	12	1	21	147
190	11,1	90	26	46	6	1	-	3	3	-	1	3	-	-	1	-	2	-	8	148
171	10,1	32	46	35	12	4	1	1	4	1	1	3	3	1	1	-	4	2	20	149
169	9,3	50	18	45	9	2	5	11	4	-	1	4	-	-	5	-	4	1	10	150
100	9,2	32	17	19	6	2	1	7	2	1	1	-	-	-	1	-	4	-	7	151
66	7,7	19	12	14	3	-	1	3	1	1	3	1	1	-	-	-	1	-	6	152
45	10,8	7	3	11	2	5	-	5	2	-	-	-	-	-	1	-	4	3	2	153
150	17,0	75	8	33	7	2	1	4	1	8	3	1	1	1	1	-	3	-	1	154
63	7,0	25	7	13	5	-	-	5	-	-	-	-	-	-	1	-	-	-	7	155
352	10,3	107	71	61	36	2	9	12	6	4	2	2	2	-	4	-	8	-	26	156
115	5,6	37	25	11	9	1	7	4	3	-	-	2	1	-	-	-	7	-	8	157
95	9,3	28	13	19	12	5	2	1	1	-	1	-	1	1	-	-	3	1	7	158
317	10,2	60	60	69	18	5	10	33	9	3	4	6	-	-	5	1	17	1	16	159
19	5,2	3	7	3	-	1	-	1	-	-	-	-	-	1	-	-	1	-	2	160
7 048	9,2	2 110	1 303	1 311	441	114	147	368	130	77	83	124	39	21	79	6	187	26	482	Zus.

278	10,5	35	139	27	14	4	2	17	1	3	3	2	2	1	3	-	2	2	21	188
84	8,3	24	16	10	9	1	5	3	1	-	-	5	-	-	1	-	4	1	4	113
163	10,8	22	72	15	5	1	1	13	4	1	4	3	-	1	3	-	5	-	13	117
810	11,4	128	402	80	12	7	25	66	8	2	13	4	3	2	3	-	15	-	40	118

Noch: 1. Ergebnisse der Europawahl 1999 nach

Schl. Nr.	Gebiet	Wahl- berechtigte	Wähler	Wahl- beteiligung in %	Ungültige Stimmen		Gültige Stimmen	Von den gültigen Stimmen entfielen auf					
								CSU		SPD		GRÜNE	
					Anzahl	%	Anzahl	Anzahl	%	Anzahl	%	Anzahl	%
		1	2	3	4	5	6	7	8	9	10	11	12

Noch: Oberbayern

188 Noch: Landkreis Starnberg

121	Gilching	11 429	5 255	46,0	16	0,3	5 239	3 261	62,2	946	18,1	488	9,3
124	Herrsching a.Ammersee	6 828	3 334	48,8	10	0,3	3 324	2 006	60,3	563	16,9	414	12,5
126	Inning a.Ammersee	2 818	1 343	47,7	5	0,4	1 338	895	66,9	191	14,3	140	10,5
127	Krailling	5 450	3 099	56,9	12	0,4	3 087	1 942	62,9	519	16,8	311	10,1
132	Seefeld	4 905	2 494	50,8	8	0,3	2 486	1 548	62,3	449	18,1	247	9,9
137	Pöcking	4 015	2 157	53,7	10	0,5	2 147	1 364	63,5	363	16,9	197	9,2
139	Starnberg, St	16 011	7 787	48,6	21	0,3	7 766	5 073	65,3	1 215	15,6	644	8,3
141	Tutzing	7 157	3 458	48,3	14	0,4	3 444	2 217	64,4	537	15,6	341	9,9
144	Weßling	3 596	1 928	53,6	3	0,2	1 925	1 122	58,3	361	18,8	264	13,7
145	Wörthsee	3 305	1 685	51,0	3	0,2	1 682	1 008	59,9	249	14,8	246	14,6
	Zusammen	90 024	44 843	49,8	135	0,3	44 708	28 144	63,0	7 407	16,6	4 505	10,1

189 Landkreis Traunstein

111	Altenmarkt a.d.Alz	2 920	1 477	50,6	7	0,5	1 470	997	67,8	309	21,0	80	5,4
113	Bergen	3 496	1 463	41,8	4	0,3	1 459	991	67,9	240	16,4	112	7,7
114	Chieming	3 323	1 525	45,9	6	0,4	1 519	1 080	71,1	202	13,3	108	7,1
115	Engelsberg	1 798	800	44,5	1	0,1	799	640	80,1	86	10,8	18	2,3
118	Fridolfing	2 919	1 184	40,6	3	0,3	1 181	885	74,9	174	14,7	51	4,3
119	Grabenstätt	3 052	1 263	41,4	3	0,2	1 260	952	75,6	125	9,9	77	6,1
120	Grassau, M	4 367	1 870	42,8	6	0,3	1 864	1 203	64,5	387	20,8	80	4,3
124	Inzell	3 097	1 318	42,6	5	0,4	1 313	935	71,2	255	19,4	48	3,7
126	Kienberg	972	495	50,9	2	0,4	493	373	75,7	76	15,4	30	6,1
127	Kirchanschöring	2 211	1 052	47,6	7	0,7	1 045	777	74,4	151	14,4	43	4,1
129	Marquartstein	2 274	996	43,8	2	0,2	994	624	62,8	188	18,9	103	10,4
130	Nußdorf	1 732	712	41,1	-	-	712	482	67,7	119	16,7	33	4,6
133	Obing	2 849	1 349	47,3	3	0,2	1 346	1 031	76,6	174	12,9	66	4,9
134	Palling	2 481	1 256	50,6	2	0,2	1 254	974	77,7	132	10,5	50	4,0
135	Petting	1 632	791	48,5	1	0,1	790	641	81,1	60	7,6	38	4,8
137	Pittenhart	1 177	586	49,8	2	0,3	584	479	82,0	37	6,3	26	4,5
139	Reit im Winkl	2 030	914	45,0	2	0,2	912	740	81,1	104	11,4	22	2,4
140	Ruhpolding	4 918	2 004	40,7	2	0,1	2 002	1 448	72,3	329	16,4	86	4,3
141	Schlechting	1 385	582	42,0	-	-	582	460	79,0	61	10,5	30	5,2
142	Schnaitsee	2 591	1 158	44,7	-	-	1 158	859	74,2	142	12,3	69	6,0
143	Seon-Seebruck	3 197	1 572	49,2	4	0,3	1 568	1 171	74,7	170	10,8	97	6,2
145	Siegsdorf	6 289	2 644	42,0	7	0,3	2 637	1 889	71,6	409	15,5	122	4,6
146	Staudach-Egerndach	855	369	43,2	3	0,8	366	246	67,2	65	17,8	13	3,6
148	Surberg	2 325	954	41,0	5	0,5	949	642	67,7	125	13,2	86	9,1
149	Tacherting	4 136	1 883	45,5	8	0,4	1 875	1 332	71,0	325	17,3	67	3,6
150	Taching a.See	1 440	707	49,1	2	0,3	705	516	73,2	84	11,9	31	4,4
152	Tittmoning, St	4 207	1 966	46,7	5	0,3	1 961	1 388	70,8	256	13,1	121	6,2
154	Traunreut, St	15 214	6 251	41,1	53	0,8	6 198	4 358	70,3	1 194	19,3	237	3,8
155	Traunstein, GKSt	13 964	6 244	44,7	19	0,3	6 225	4 171	67,0	1 151	18,5	399	6,4
157	Trostberg, St	8 727	3 771	43,2	22	0,6	3 749	2 422	64,6	873	23,3	158	4,2
159	Übersee	3 460	1 415	40,9	2	0,1	1 413	965	68,3	228	16,1	102	7,2
160	Unterwössen	2 491	1 060	42,6	5	0,5	1 055	791	75,0	144	13,6	43	4,1
161	Vachendorf	1 308	613	46,9	2	0,3	611	410	67,1	98	16,0	42	6,9
162	Waging a.See, M	4 576	1 972	43,1	6	0,3	1 966	1 443	73,4	216	11,0	157	8,0
165	Wonneberg	980	428	43,7	1	0,2	427	329	77,0	37	8,7	24	5,6
	Zusammen	124 393	54 644	43,9	202	0,4	54 442	38 644	71,0	8 726	16,0	2 869	5,3

190 Landkreis Weilheim-Schongau

111	Altenstadt	2 257	1 082	47,9	3	0,3	1 079	758	70,3	197	18,3	49	4,5
113	Antdorf	790	441	55,8	1	0,2	440	367	83,4	33	7,5	18	4,1
114	Bernbeuren	1 628	715	43,9	5	0,7	710	576	81,1	53	7,5	28	3,9
115	Bernried	1 403	669	47,7	3	0,4	666	397	59,6	106	15,9	91	13,7
117	Böbing	1 130	561	49,6	-	-	561	444	79,1	49	8,7	24	4,3
118	Burggen	1 093	470	43,0	1	0,2	469	394	84,0	39	8,3	18	3,8
120	Eberfing	867	442	51,0	3	0,7	439	346	78,8	41	9,3	22	5,0
121	Egfling	652	359	55,1	2	0,6	357	281	78,7	31	8,7	25	7,0
126	Habach	635	314	49,4	-	-	314	240	76,4	34	10,8	11	3,5
129	Hohenfurch	1 043	475	45,5	-	-	475	357	75,2	72	15,2	20	4,2
130	Hohenpeißenberg	3 046	1 378	45,2	8	0,6	1 370	880	64,2	291	21,2	86	6,3
131	Hugfing	1 727	806	46,7	2	0,2	804	572	71,1	124	15,4	42	5,2
132	Iffeldorf	1 881	950	50,5	3	0,3	947	591	62,4	208	22,0	90	9,5
133	Ingenried	599	299	49,9	-	-	299	252	84,3	23	7,7	6	2,0
135	Oberhausen	1 454	688	47,3	4	0,6	684	409	59,8	137	20,0	42	6,1
136	Obersöchering	954	465	48,7	-	-	465	380	81,7	32	6,9	17	3,7
138	Pähl	1 525	720	47,2	1	0,1	719	509	70,8	97	13,5	50	7,0
139	Peißenberg, M	8 912	3 346	37,5	18	0,5	3 328	2 249	67,6	709	21,3	149	4,5
140	Peiting, M	8 770	3 550	40,5	25	0,7	3 525	2 319	65,8	766	21,7	169	4,8
141	Penzberg, St	11 317	5 107	45,1	26	0,5	5 081	2 894	57,0	1 438	28,3	371	7,3

Regierungsbezirken, Kreisen und Gemeinden

		Von den gültigen Stimmen entfielen auf																			Schl. Nr.
Sonstige		davon																			
		REP	F.D.P.	ödp	BP	APD	GRAUE	PDS	NATUR- GESETZ	PBC	CM	NPD	PASS	BüSo	ASP	ZENT- RUM	DIE FRAUEN	HP	Tier- schutz		
Anzahl	%	Anzahl																			
13	14	15	16	17	18	19	20	21	22	23	24	25	26	27	28	29	30	31	32		

Noch: Oberbayern

544	10,4	96	144	144	26	8	11	37	10	2	7	9	1	-	2	-	10	1	36	121
341	10,3	53	158	35	9	7	7	21	5	-	1	4	5	-	2	-	7	-	27	124
112	8,4	17	51	8	6	2	1	8	4	-	1	-	1	-	2	-	3	-	8	126
315	10,2	28	173	36	7	4	7	19	3	1	1	4	3	1	4	-	7	2	15	127
242	9,7	30	91	44	3	7	10	20	3	2	-	2	2	-	1	1	6	1	19	132
223	10,4	19	110	34	2	2	5	15	13	-	2	1	1	-	1	-	1	-	17	137
834	10,7	91	412	75	46	7	24	48	18	7	8	16	3	1	14	1	23	7	33	139
349	10,1	37	147	71	13	3	13	14	5	7	2	6	4	1	1	-	10	-	15	141
178	9,2	22	63	49	7	1	3	13	1	3	2	-	-	-	-	-	4	-	10	144
179	10,6	21	82	16	6	3	9	10	7	2	2	1	2	1	3	-	6	1	7	145
4 652	10,4	623	2 060	644	165	57	123	304	83	30	46	57	27	8	40	2	103	15	265	Zus.

189

84	5,7	16	13	10	18	-	1	5	3	3	2	-	-	2	1	-	1	-	9	111
116	8,0	23	21	18	18	1	-	11	2	6	-	1	-	-	1	-	2	1	11	113
129	8,5	15	30	27	23	-	6	7	-	2	1	4	2	2	-	-	2	3	5	114
55	6,9	30	6	5	3	-	1	1	2	-	1	1	-	-	-	-	2	-	3	115
71	6,0	5	10	34	4	1	1	2	-	4	4	1	-	1	1	-	-	-	3	118
106	8,4	26	25	19	10	-	2	4	1	-	5	-	-	-	-	-	2	-	12	119
194	10,4	55	31	21	40	3	4	7	-	-	4	1	1	5	4	-	7	-	11	120
75	5,7	12	18	15	6	2	1	3	-	-	6	2	-	-	-	-	1	-	9	124
14	2,8	-	5	4	3	-	-	-	-	-	-	-	-	-	-	-	1	-	1	126
74	7,1	18	11	14	9	-	-	7	2	-	2	-	-	-	2	-	3	-	6	127
79	7,9	17	15	14	8	1	1	10	1	2	-	2	1	-	-	-	2	1	4	129
78	11,0	10	10	33	6	-	3	1	1	2	2	2	1	-	1	-	-	-	6	130
75	5,6	18	17	8	9	2	-	5	-	-	-	-	-	-	-	-	3	-	13	133
98	7,8	14	10	15	31	-	-	4	2	7	2	1	-	2	1	-	1	-	8	134
51	6,5	6	4	20	11	-	-	-	1	6	1	-	-	-	-	-	-	-	2	135
42	7,2	6	8	12	4	1	-	1	-	1	3	-	-	1	-	-	2	-	3	137
46	5,0	9	13	11	2	-	1	3	-	2	2	2	-	-	-	-	-	-	1	139
139	6,9	38	27	11	19	3	5	15	1	-	3	1	2	-	2	-	6	1	5	140
31	5,3	8	10	4	1	-	-	5	1	-	-	-	-	-	-	-	1	-	1	141
88	7,6	12	15	25	15	1	1	8	1	-	3	-	2	-	-	-	5	-	-	142
130	8,3	25	29	34	22	1	-	1	2	-	1	5	1	-	1	-	3	1	4	143
217	8,2	47	50	31	27	2	7	14	3	1	13	-	2	-	1	-	8	-	11	145
42	11,5	16	2	7	9	-	-	3	-	2	-	1	-	-	-	-	-	-	2	146
96	10,1	13	9	23	25	1	2	5	2	1	5	-	-	2	3	-	3	-	2	148
151	8,1	54	17	25	22	2	2	6	2	2	4	-	2	-	1	-	2	1	9	149
74	10,5	21	8	24	8	1	1	3	-	1	-	2	-	-	-	-	3	-	2	150
196	10,0	44	22	50	25	-	3	4	2	6	9	-	1	2	1	-	10	1	16	152
409	6,6	93	55	46	91	5	8	27	4	9	11	6	10	1	7	-	17	-	19	154
504	8,1	85	83	126	54	7	14	34	5	17	9	8	3	2	4	-	11	2	40	155
296	7,9	64	49	40	44	2	5	23	4	9	11	3	2	8	1	1	11	1	18	157
118	8,4	14	29	16	24	2	3	2	2	1	3	7	-	-	1	-	3	-	11	159
77	7,3	18	21	7	14	-	1	2	1	2	-	1	1	-	-	-	-	-	9	160
61	10,0	15	9	8	6	1	5	-	4	2	1	-	1	-	-	-	3	-	6	161
150	7,6	21	24	56	15	-	4	8	1	-	4	-	1	-	3	-	3	-	10	162
37	8,7	6	2	16	9	1	-	-	-	1	-	-	-	-	1	-	-	-	1	165
4 203	7,7	874	708	829	635	40	82	231	50	89	112	51	33	28	37	1	118	12	273	Zus.

190

75	7,0	27	9	9	1	1	2	5	4	3	3	1	1	-	2	-	3	-	4	111
22	5,0	-	5	7	-	-	1	3	2	-	-	-	-	-	-	-	-	-	4	113
53	7,5	12	14	5	6	-	-	3	3	-	-	3	-	-	2	-	-	-	5	114
72	10,8	5	44	10	-	1	1	1	-	2	-	-	-	-	-	-	1	-	7	115
44	7,8	10	5	10	7	1	1	1	2	1	-	1	-	-	-	-	1	-	4	117
18	3,8	10	1	2	2	-	-	-	-	1	1	-	-	-	-	-	1	-	-	118
30	6,8	6	2	7	2	-	3	3	-	1	1	-	-	-	-	1	1	-	3	120
20	5,6	5	5	2	2	-	1	-	-	-	-	-	-	-	-	-	-	-	5	121
29	9,2	1	4	18	3	-	-	1	-	1	-	-	-	-	-	-	-	-	1	126
26	5,5	9	2	4	3	-	-	3	-	3	-	-	-	1	-	-	1	-	-	129
113	8,2	27	9	26	9	2	4	12	3	2	-	1	-	-	-	-	5	-	13	130
66	8,2	11	10	26	7	-	1	5	1	-	1	-	-	-	-	-	2	-	2	131
58	6,1	8	22	12	3	1	1	5	1	-	-	-	-	-	1	-	1	-	3	132
18	6,0	9	3	2	2	-	-	-	-	-	-	1	-	-	1	-	-	-	-	133
96	14,0	20	8	42	6	-	1	6	-	1	1	1	-	-	-	-	1	1	8	135
36	7,7	5	7	14	5	-	-	1	-	-	-	-	-	-	-	-	1	-	3	136
63	8,8	12	16	17	2	2	2	2	1	3	-	1	-	-	1	-	3	-	1	138
221	6,6	66	27	44	13	4	9	14	4	7	2	3	-	-	1	-	6	-	21	139
271	7,7	56	36	44	20	13	3	26	4	8	13	6	7	1	2	-	10	2	20	140
378	7,4	62	79	43	30	9	14	52	3	3	7	6	6	3	7	1	16	2	35	141

Noch: 1. Ergebnisse der Europawahl 1999 nach

Schl. Nr.	Gebiet	Wahl- berechtigte	Wähler	Wahl- beteiligung in %	Ungültige Stimmen		Gültige Stimmen	Von den gültigen Stimmen entfielen auf					
								CSU		SPD		GRÜNE	
					Anzahl	%		Anzahl	%	Anzahl	%	Anzahl	%
		1	2	3	4	5	6	7	8	9	10	11	12

Noch: Oberbayern

190 Noch: Landkreis Weilheim-Schongau

142	Polling	2 366	1 190	50,3	3	0,3	1 187	853	71,9	144	12,1	92	7,8
143	Prem	673	317	47,1	-	-	317	261	82,3	21	6,6	14	4,4
144	Raisting	1 459	591	40,5	-	-	591	393	66,5	119	20,1	34	5,8
145	Rottenbuch	1 256	712	56,7	1	0,1	711	591	83,1	58	8,2	25	3,5
148	Schongau, St	8 200	3 652	44,5	13	0,4	3 639	2 576	70,8	639	17,6	157	4,3
149	Schwabbruck	618	277	44,8	-	-	277	212	76,5	39	14,1	8	2,9
151	Schwabsoien	895	440	49,2	1	0,2	439	346	78,8	44	10,0	15	3,4
152	Seeshaupt	2 132	1 112	52,2	6	0,5	1 106	721	65,2	205	18,5	85	7,7
153	Sindelsdorf	766	389	50,8	4	1,0	385	253	65,7	84	21,8	15	3,9
154	Steingaden	1 959	869	44,4	4	0,5	865	696	80,5	76	8,8	28	3,2
157	Weilheim i.OB, St	15 011	7 063	47,1	32	0,5	7 031	4 538	64,5	1 247	17,7	545	7,8
158	Wessobrunn	1 485	722	48,6	2	0,3	720	556	77,2	50	6,9	37	5,1
159	Wielenbach	2 220	1 079	48,6	4	0,4	1 075	748	69,6	164	15,3	53	4,9
160	Wildsteig	900	489	54,3	2	0,4	487	434	89,1	23	4,7	7	1,4
	Zusammen	91 623	41 739	45,6	177	0,4	41 562	28 393	68,3	7 393	17,8	2 443	5,9
	Landkreise zusammen	1 928 909	887 500	46,0	3 457	0,4	884 043	606 219	68,6	148 262	16,8	55 036	6,2

Regierungsbezirken, Kreisen und Gemeinden

Von den gültigen Stimmen entfielen auf																				Schl. Nr.
Sonstige		davon																		
		REP	F.D.P.	ödp	BP	APD	GRAUE	PDS	NATUR-GESETZ	PBC	CM	NPD	PASS	BüSo	ASP	ZENT-RUM	DIE FRAUEN	HP	Tier-schutz	
Anzahl	%	Anzahl																		
13	14	15	16	17	18	19	20	21	22	23	24	25	26	27	28	29	30	31	32	
Noch: Oberbayern																				190
98	8,3	15	11	20	13	3	5	10	1	2	-	-	-	-	3	-	4	-	11	142
21	6,6	7	4	3	-	-	1	1	-	-	-	-	1	-	1	-	1	-	2	143
45	7,6	3	4	14	8	1	-	2	-	-	1	-	1	-	-	-	4	-	7	144
37	5,2	6	5	7	7	-	2	-	1	-	5	-	-	-	1	-	-	-	3	145
267	7,3	53	53	26	20	6	11	19	4	6	1	21	4	-	2	-	15	2	24	148
18	6,5	6	5	3	-	-	-	-	-	2	-	-	-	-	-	-	2	-	-	149
34	7,7	11	1	9	2	-	-	4	-	-	-	-	1	-	1	-	3	1	1	151
95	8,6	14	40	9	6	-	2	9	3	3	-	-	-	-	-	-	3	-	6	152
33	8,6	4	7	10	2	-	1	5	1	-	-	-	-	-	1	-	1	-	1	153
65	7,5	14	19	8	6	-	-	2	1	1	3	-	2	1	1	-	2	-	5	154
701	10,0	157	126	163	29	12	36	41	6	29	5	11	6	2	8	-	14	-	56	157
77	10,7	17	10	12	14	1	-	5	-	1	-	4	-	1	-	-	1	1	10	158
110	10,2	45	21	12	12	-	1	3	5	2	1	1	-	-	-	-	2	1	4	159
23	4,7	3	5	5	2	-	2	1	-	-	1	-	-	-	-	-	1	-	3	160
3 333	8,0	716	619	645	244	57	105	245	50	82	46	61	29	9	35	2	106	10	272	Zus.
74 526	8,4	16 901	18 156	13 089	4 501	1 335	1 902	5 089	1 135	1 050	1 049	1 162	551	204	890	87	2 040	270	5 115	Lkr

Noch: 1. Ergebnisse der Europawahl 1999 nach

Schl. Nr.	Gebiet	Wahl- berechtigte	Wähler	Wahl- beteiligung in %	Ungültige Stimmen		Gültige Stimmen	Von den gültigen Stimmen entfielen auf					
								CSU		SPD		GRÜNE	
								Anzahl	%	Anzahl	%	Anzahl	%
		1	2	3	4	5	6	7	8	9	10	11	12

Niederbayern

Kreisfreie Städte

261	Landshut	44 547	18 244	41,0	108	0,6	18 136	12 360	68,2	3 240	17,9	1 131	6,2
262	Passau	38 289	14 472	37,8	68	0,5	14 404	9 223	64,0	2 708	18,8	910	6,3
263	Straubing	33 166	11 878	35,8	75	0,6	11 803	8 617	73,0	1 964	16,6	296	2,5
	Kreisfreie Städte zusammen	116 002	44 594	38,4	251	0,6	44 343	30 200	68,1	7 912	17,8	2 337	5,3

271 Landkreis Deggendorf

111	Aholming	1 650	472	28,6	-	-	472	369	78,2	65	13,8	6	1,3
113	Auerbach	1 549	526	34,0	1	0,2	525	402	76,6	64	12,2	8	1,5
114	Außernzell	1 043	337	32,3	-	-	337	270	80,1	38	11,3	6	1,8
116	Bernried	3 636	1 170	32,2	5	0,4	1 165	782	67,1	236	20,3	44	3,8
118	Buchhofen	715	304	42,5	-	-	304	275	90,5	22	7,2	3	1,0
119	Deggendorf, GKSt	23 883	8 489	35,5	53	0,6	8 436	5 870	69,6	1 366	16,2	364	4,3
122	Grafling	2 169	614	28,3	2	0,3	612	445	72,7	80	13,1	17	2,8
123	Grattersdorf	1 067	363	34,0	-	-	363	270	74,4	50	13,8	12	3,3
125	Hengersberg, M	5 200	1 684	32,4	7	0,4	1 677	1 250	74,5	241	14,4	50	3,0
126	Hunding	911	290	31,8	-	-	290	225	77,6	44	15,2	6	2,1
127	Iggensbach	1 615	439	27,2	1	0,2	438	323	73,7	79	18,0	9	2,1
128	Künzing	2 439	847	34,7	7	0,8	840	638	76,0	149	17,7	13	1,5
130	Lalling	1 217	345	28,3	1	0,3	344	252	73,3	53	15,4	6	1,7
132	Metten, M	2 998	1 131	37,7	4	0,4	1 127	772	68,5	219	19,4	53	4,7
135	Moos	1 609	488	30,3	2	0,4	486	367	75,5	80	16,5	6	1,2
138	Niederaltteich	1 312	485	37,0	1	0,2	484	299	61,8	95	19,6	26	5,4
139	Oberpörling	858	276	32,2	2	0,7	274	236	86,1	24	8,8	5	1,8
140	Offenberg	2 477	816	32,9	3	0,4	813	517	63,6	205	25,2	23	2,8
141	Osterhofen, St	8 917	3 154	35,4	16	0,5	3 138	2 409	76,8	463	14,8	75	2,4
143	Otzing	1 243	498	40,1	2	0,4	496	408	82,3	51	10,3	5	1,0
146	Plattling, St	8 991	2 964	33,0	14	0,5	2 950	2 142	72,6	538	18,2	64	2,2
148	Schaufling	1 049	291	27,7	-	-	291	201	69,1	69	23,7	11	3,8
149	Schöllnach, M	3 736	1 111	29,7	7	0,6	1 104	770	69,7	218	19,7	22	2,0
151	Stephansposching	2 262	893	39,5	6	0,7	887	688	77,6	114	12,9	32	3,6
152	Wallerfing	1 025	332	32,4	1	0,3	331	275	83,1	32	9,7	9	2,7
153	Winzer, M	2 849	784	27,5	1	0,1	783	603	77,0	104	13,3	18	2,3
	Zusammen	86 420	29 103	33,7	136	0,5	28 967	21 058	72,7	4 699	16,2	893	3,1

272 Landkreis Freyung-Grafenau

116	Eppenschlag	755	205	27,2	-	-	205	148	72,2	36	17,6	1	0,5
118	Freyung, St	5 721	1 770	30,9	10	0,6	1 760	1 255	71,3	311	17,7	48	2,7
119	Fürsteneck	709	200	28,2	1	0,5	199	146	73,4	36	18,1	4	2,0
120	Grafenau, St	6 885	2 320	33,7	11	0,5	2 309	1 595	69,1	466	20,2	64	2,8
121	Grainet	1 784	469	26,3	-	-	469	329	70,1	60	12,8	8	1,7
122	Haidmühle	1 170	362	30,9	3	0,8	359	240	66,9	63	17,5	14	3,9
126	Hinterschmiding	1 906	532	27,9	2	0,4	530	390	73,6	92	17,4	12	2,3
127	Hohenau	2 636	633	24,0	3	0,5	630	409	64,9	160	25,4	25	4,0
128	Innernzell	1 323	330	24,9	3	0,9	327	262	80,1	32	9,8	4	1,2
129	Jandelsbrunn	2 638	799	30,3	1	0,1	798	636	79,7	70	8,8	13	1,6
134	Mauth	2 026	1 556	76,8	33	2,1	1 523	754	49,5	638	41,9	12	0,8
136	Neureichenau	3 352	887	26,5	3	0,3	884	676	76,5	103	11,7	11	1,2
138	Perlesreut, M	2 169	643	29,6	2	0,3	641	508	79,3	71	11,1	19	3,0
139	Philippsreut	605	164	27,1	-	-	164	121	73,8	19	11,6	4	2,4
140	Ringelai	1 585	441	27,8	2	0,5	439	302	68,8	87	19,8	17	3,9
141	Röhrnbach, M	3 378	1 123	33,2	3	0,3	1 120	831	74,2	142	12,7	22	2,0
142	Saldenburg	1 634	436	26,7	1	0,2	435	258	59,3	136	31,3	10	2,3
143	Sankt Oswald-Riedlhütte	2 550	782	30,7	1	0,1	781	399	51,1	325	41,6	21	2,7
145	Schöfweg	1 026	371	36,2	1	0,3	370	266	71,9	57	15,4	11	3,0
146	Neuschönau	1 766	463	26,2	2	0,4	461	312	67,7	102	22,1	12	2,6
147	Schönberg, M	3 231	1 001	31,0	7	0,7	994	705	70,9	210	21,1	9	0,9
149	Spiegelau	3 392	1 010	29,8	2	0,2	1 008	624	61,9	307	30,5	32	3,2
150	Thurmansbang	1 853	602	32,5	8	1,3	594	406	68,4	122	20,5	17	2,9
151	Waldkirchen, St	8 078	2 521	31,2	11	0,4	2 510	1 932	77,0	327	13,0	65	2,6
152	Zenting	935	299	32,0	1	0,3	298	230	77,2	46	15,4	8	2,7
	Zusammen	63 107	19 919	31,6	111	0,6	19 808	13 734	69,3	4 018	20,3	463	2,3

273 Landkreis Kelheim

111	Abensberg, St	8 835	5 723	64,8	87	1,5	5 636	3 638	64,5	1 217	21,6	289	5,1
113	Aiglsbach	1 128	489	43,4	1	0,2	488	434	88,9	34	7,0	7	1,4
115	Attenhofen	930	404	43,4	1	0,2	403	343	85,1	24	6,0	8	2,0
116	Bad Abbach, M	7 324	3 294	45,0	14	0,4	3 280	2 214	67,5	625	19,1	194	5,9
119	Biburg	902	359	39,8	5	1,4	354	279	78,8	40	11,3	10	2,8
121	Essing, M	785	356	45,4	2	0,6	354	256	72,3	61	17,2	9	2,5
125	Hausen	1 467	609	41,5	1	0,2	608	494	81,3	60	9,9	21	3,5

Regierungsbezirken, Kreisen und Gemeinden

Sonstige		Von den gültigen Stimmen entfielen auf																			Schl. Nr.
		davon																			
		REP	F.D.P.	ödp	BP	APD	GRAUE	PDS	NATUR- GESETZ	PBC	CM	NPD	PASS	BüSo	ASP	ZENT- RUM	DIE FRAUEN	HP	Tier- schutz		
Anzahl	%	Anzahl																			
13	14	15	16	17	18	19	20	21	22	23	24	25	26	27	28	29	30	31	32		
Niederbayern																					
1 405	7,7	232	296	274	63	42	80	109	18	17	23	41	21	5	17	4	50	2	111	261	
1 563	10,9	295	435	451	32	23	39	119	13	7	14	22	22	2	3	2	22	3	59	262	
926	7,8	195	117	312	39	12	25	69	6	19	3	40	12	-	10	-	17	1	49	263	
3 894	8,8	722	848	1 037	134	77	144	297	37	43	40	103	55	7	30	6	89	6	219	Zus.	
271																					
32	6,8	12	5	3	4	3	-	1	-	-	1	-	-	1	-	-	1	-	1	111	
51	9,7	10	10	14	4	-	-	2	-	3	1	2	-	-	-	-	-	-	5	113	
23	6,8	9	7	2	2	-	-	-	-	-	-	-	1	-	-	-	2	-	-	114	
103	8,8	55	10	16	4	1	-	5	-	-	-	6	-	-	2	-	2	-	2	116	
4	1,3	1	1	-	-	-	-	-	-	1	-	-	-	-	-	-	-	-	1	118	
836	9,9	291	113	135	52	16	21	41	6	19	20	22	10	-	9	1	24	1	55	119	
70	11,4	11	8	12	5	3	1	3	-	21	-	1	-	-	-	-	1	-	4	122	
31	8,5	8	5	9	4	-	-	1	-	1	-	2	-	1	-	-	-	-	-	123	
136	8,1	45	12	32	4	3	1	8	2	3	1	2	1	-	2	-	9	-	11	125	
15	5,2	3	3	2	2	-	-	1	-	-	-	-	-	-	-	-	1	-	3	126	
27	6,2	7	5	3	-	1	-	2	-	-	3	1	-	-	2	-	1	-	2	127	
40	4,8	8	4	11	1	2	-	2	-	-	1	2	-	-	2	-	2	-	5	128	
33	9,6	4	6	2	7	1	-	2	1	4	1	1	-	-	-	-	2	-	2	130	
83	7,4	25	9	15	2	4	1	2	5	1	1	2	1	-	1	-	6	-	8	132	
33	6,8	6	2	11	2	1	2	1	2	-	1	-	-	-	-	-	3	-	2	135	
64	13,2	14	2	39	1	3	-	2	-	-	1	-	-	-	-	-	2	-	-	138	
9	3,3	3	2	2	-	-	-	-	-	1	1	-	-	-	-	-	-	-	-	139	
68	8,4	22	5	19	4	1	1	4	-	-	2	2	-	1	-	-	3	-	4	140	
191	6,1	49	29	67	2	3	3	9	-	2	2	7	2	2	-	-	5	1	8	141	
32	6,5	9	-	12	1	1	2	2	2	-	-	-	-	-	-	-	-	-	3	143	
206	7,0	76	30	25	10	3	8	14	3	3	1	8	3	-	1	-	6	1	14	146	
10	3,4	1	3	2	1	-	-	1	-	-	-	-	-	-	-	-	-	-	2	148	
94	8,5	35	13	21	4	-	1	5	3	-	-	2	1	-	1	-	1	-	7	149	
53	6,0	24	4	12	4	-	1	-	-	-	3	1	-	-	-	-	2	-	2	151	
15	4,5	3	3	7	1	-	1	-	-	-	-	-	-	-	-	-	-	-	-	152	
58	7,4	21	9	8	7	1	1	3	1	-	-	-	1	-	-	-	2	-	4	153	
2 317	8,0	752	300	481	128	47	44	111	26	59	39	61	20	5	20	1	75	3	145	Zus.	
272																					
20	9,8	8	1	3	1	-	-	1	1	-	2	2	-	-	-	-	-	-	1	116	
146	8,3	25	23	60	8	2	3	7	-	3	3	-	1	-	-	-	6	-	5	118	
13	6,5	4	1	3	3	-	-	-	-	-	-	-	-	-	-	-	1	-	1	119	
184	8,0	32	29	45	16	8	3	3	1	8	1	1	6	-	3	-	7	-	21	120	
72	15,4	12	2	10	40	1	1	1	-	-	-	-	-	-	1	-	2	-	2	121	
42	11,7	9	1	10	19	-	-	1	-	-	1	-	-	-	-	-	-	-	1	122	
36	6,8	9	10	8	1	-	-	2	-	2	-	-	-	-	-	-	1	-	3	126	
36	5,7	6	4	11	5	-	2	-	2	2	1	1	-	-	-	-	1	-	1	127	
29	8,9	4	4	2	4	-	-	6	-	2	-	-	-	-	2	-	-	-	5	128	
79	9,9	9	5	23	33	3	-	-	1	-	2	1	-	-	-	-	-	-	2	129	
119	7,8	53	7	17	12	6	-	5	1	3	2	-	2	1	-	-	-	-	10	134	
94	10,6	18	9	40	12	-	2	2	-	2	2	1	-	-	1	-	1	-	4	136	
43	6,7	8	8	16	4	-	-	3	-	1	-	-	-	-	-	-	-	-	3	138	
20	12,2	9	2	-	3	3	-	-	-	-	-	1	-	-	-	1	-	-	1	139	
33	7,5	9	1	14	2	-	1	-	-	2	3	-	-	-	1	-	-	-	-	140	
125	11,2	30	8	40	22	7	1	-	1	1	2	-	-	-	3	-	5	-	5	141	
31	7,1	4	4	7	3	-	2	2	2	-	-	-	-	-	1	-	2	-	4	142	
36	4,6	6	8	6	1	3	2	2	-	-	-	1	1	-	1	-	2	-	3	143	
36	9,7	18	8	1	1	-	1	1	-	-	1	1	-	-	-	-	1	-	3	145	
35	7,6	9	3	5	2	2	7	-	2	1	-	1	1	-	-	-	1	-	1	146	
70	7,0	11	10	24	10	-	1	2	3	-	-	3	-	-	-	1	1	-	4	147	
45	4,5	8	6	6	5	1	3	5	1	2	4	-	-	-	-	-	2	-	2	149	
49	8,2	21	10	9	1	-	-	2	1	-	-	-	-	-	1	-	2	-	2	150	
186	7,4	15	22	31	82	1	4	7	2	-	3	5	1	-	-	-	2	-	11	151	
14	4,7	7	-	1	1	1	2	-	-	-	1	-	-	-	1	-	-	-	-	152	
1 593	8,0	344	186	392	291	38	35	52	18	29	28	18	12	1	15	2	37	-	95	Zus.	
273																					
492	8,7	122	79	73	33	17	15	31	11	8	7	19	9	-	9	2	24	2	31	111	
13	2,7	3	2	1	1	1	1	-	-	1	1	1	-	-	-	-	-	-	1	113	
28	6,9	7	6	8	-	1	-	2	-	-	-	1	2	-	-	-	1	-	-	115	
247	7,5	34	51	58	14	6	5	26	7	2	4	5	1	-	2	-	16	-	16	116	
25	7,1	12	2	8	-	1	-	-	1	-	-	-	-	-	-	-	1	-	-	119	
28	7,9	7	10	5	-	3	1	-	-	-	-	-	-	-	-	-	-	-	2	121	
33	5,4	11	7	5	-	2	2	1	-	-	3	2	-	-	-	-	-	-	-	125	

Noch: 1. Ergebnisse der Europawahl 1999 nach

Schl. Nr.	Gebiet	Wahl- berechtigte	Wähler	Wahl- beteiligung in %	Ungültige Stimmen		Gültige Stimmen	Von den gültigen Stimmen entfielen auf					
								CSU		SPD		GRÜNE	
					Anzahl	%		Anzahl	%	Anzahl	%	Anzahl	%
		1	2	3	4	5	6	7	8	9	10	11	12

Noch: Niederbayern

273 Noch: Landkreis Kelheim

127	Herrngiersdorf	857	396	46,2	1	0,3	395	326	82,5	41	10,4	4	1,0
133	Ihrlerstein	3 163	1 156	36,5	9	0,8	1 147	725	63,2	276	24,1	56	4,9
137	Kelheim, St	11 782	4 639	39,4	21	0,5	4 618	2 962	64,1	1 185	25,7	160	3,5
139	Kirchdorf	620	229	36,9	2	0,9	227	193	85,0	14	6,2	6	2,6
141	Langquaid, M	3 555	1 433	40,3	10	0,7	1 423	1 070	75,2	211	14,8	50	3,5
147	Mainburg, St	8 710	3 378	38,8	11	0,3	3 367	2 552	75,8	473	14,0	109	3,2
152	Neustadt a.d.Donau, St	8 777	2 838	32,3	8	0,3	2 830	2 081	73,5	535	18,9	59	2,1
159	Painten, M	1 634	683	41,8	3	0,4	680	450	66,2	200	29,4	9	1,3
163	Elsendorf	1 336	567	42,4	4	0,7	563	503	89,3	39	6,9	5	0,9
164	Riedenburg, St	4 225	1 671	39,6	12	0,7	1 659	1 257	75,8	254	15,3	55	3,3
165	Rohr i.NB, M	2 466	1 034	41,9	-	-	1 034	804	77,8	125	12,1	37	3,6
166	Saal a.d.Donau	4 349	1 802	41,4	8	0,4	1 794	1 154	64,3	469	26,1	74	4,1
172	Siegenburg, M	2 251	887	39,4	4	0,5	883	666	75,4	129	14,6	26	2,9
175	Teugn	1 067	473	44,3	1	0,2	472	308	65,3	122	25,8	17	3,6
177	Train	1 190	445	37,4	-	-	445	365	82,0	50	11,2	8	1,8
178	Volkenschwand	1 174	553	47,1	1	0,2	552	477	86,4	40	7,2	9	1,6
181	Wildenberg	914	354	38,7	2	0,6	352	294	83,5	21	6,0	10	2,8
	Zusammen	79 441	33 772	42,5	208	0,6	33 564	23 845	71,0	6 245	18,6	1 232	3,7

274 Landkreis Landshut

111	Adlkofen	2 799	1 278	45,7	6	0,5	1 272	1 010	79,4	139	10,9	43	3,4
112	Aham	1 523	704	46,2	3	0,4	701	530	75,6	96	13,7	27	3,9
113	Altdorf	8 049	3 125	38,8	12	0,4	3 113	2 263	72,7	544	17,5	105	3,4
114	Altfranhofen	1 280	572	44,7	2	0,3	570	421	73,9	82	14,4	28	4,9
118	Baierbach	535	266	49,7	2	0,8	264	210	79,5	22	8,3	5	1,9
119	Bayerbach b.Ergoldsbach	1 244	505	40,6	3	0,6	502	363	72,3	56	11,2	18	3,6
120	Bodenkirchen	3 800	1 721	45,3	8	0,5	1 713	1 338	78,1	224	13,1	29	1,7
121	Buch a.Erlbach	2 285	1 024	44,8	3	0,3	1 021	709	69,4	156	15,3	62	6,1
124	Eching	2 189	912	41,7	2	0,2	910	650	71,4	146	16,0	51	5,6
126	Ergolding, M	8 182	3 601	44,0	14	0,4	3 587	2 561	71,4	620	17,3	127	3,5
127	Ergoldsbach, M	5 486	2 306	42,0	18	0,8	2 288	1 707	74,6	355	15,5	43	1,9
128	Essenbach, M	7 285	2 835	38,9	8	0,3	2 827	2 035	72,0	494	17,5	85	3,0
132	Furth	2 152	1 001	46,5	2	0,2	999	735	73,6	140	14,0	65	6,5
134	Geisenhausen, M	4 620	1 973	42,7	5	0,3	1 968	1 468	74,6	304	15,4	64	3,3
135	Gerzen	1 390	680	48,9	2	0,3	678	502	74,0	92	13,6	19	2,8
141	Hohenthann	2 620	1 251	47,7	2	0,2	1 249	1 046	83,7	92	7,4	36	2,9
145	Kröning	1 414	686	48,5	2	0,3	684	527	77,0	89	13,0	23	3,4
146	Kumhausen	3 216	1 453	45,2	4	0,3	1 449	1 030	71,1	216	14,9	90	6,2
153	Neufahrn i.NB	2 896	1 143	39,5	9	0,8	1 134	841	74,2	199	17,5	25	2,2
154	Neufraunhofen	780	404	51,8	-	-	404	292	72,3	55	13,6	16	4,0
156	Niederaichbach	2 471	1 008	40,8	6	0,6	1 002	777	77,5	147	14,7	31	3,1
165	Obersüßbach	1 074	495	46,1	-	-	495	421	85,1	42	8,5	15	3,0
172	Pfeffenhausen, M	3 500	1 652	47,2	8	0,5	1 644	1 352	82,2	148	9,0	45	2,7
174	Postau	1 238	546	44,1	4	0,7	542	433	79,9	55	10,1	8	1,5
176	Rottenburg a.d.Laab, St	5 720	2 277	39,8	12	0,5	2 265	1 754	77,4	312	13,8	64	2,8
179	Schalkham	615	275	44,7	1	0,4	274	215	78,5	22	8,0	11	4,0
182	Tiefenbach	2 498	1 190	47,6	5	0,4	1 185	841	71,0	156	13,2	56	4,7
183	Velden, M	4 568	1 785	39,1	7	0,4	1 778	1 303	73,3	233	13,1	101	5,7
184	Vilsbiburg, St	7 784	3 438	44,2	19	0,6	3 419	2 532	74,1	521	15,2	147	4,3
185	Vilsheim	1 573	708	45,0	5	0,7	703	517	73,5	74	10,5	34	4,8
187	Weihmichl	1 712	792	46,3	1	0,1	791	616	77,9	90	11,4	30	3,8
188	Weng	943	360	38,2	3	0,8	357	286	80,1	39	10,9	10	2,8
191	Wörth a.d.Isar	1 617	594	36,7	7	1,2	587	416	70,9	111	18,9	16	2,7
193	Wurmsham	961	456	47,5	-	-	456	372	81,6	37	8,1	12	2,6
194	Bruckberg	3 507	1 487	42,4	2	0,1	1 485	1 048	70,6	220	14,8	84	5,7
	Zusammen	103 526	44 503	43,0	187	0,4	44 316	33 121	74,7	6 328	14,3	1 625	3,7

275 Landkreis Passau

111	Aicha vorm Wald	1 702	554	32,5	5	0,9	549	387	70,5	93	16,9	15	2,7
112	Aidenbach, M	2 112	705	33,4	6	0,9	699	491	70,2	141	20,2	13	1,9
114	Aldersbach	3 070	1 043	34,0	8	0,8	1 035	741	71,6	191	18,5	29	2,8
116	Bad Füssing	4 885	1 871	38,3	7	0,4	1 864	1 379	74,0	291	15,6	51	2,7
117	Beutelsbach	879	280	31,9	1	0,4	279	211	75,6	38	13,6	9	3,2
118	Breitenberg	1 644	590	35,9	1	0,2	589	467	79,3	63	10,7	7	1,2
119	Büchlberg	2 959	933	31,5	2	0,2	931	626	67,2	194	20,8	26	2,8
120	Eging a.See, M	2 874	800	27,8	8	1,0	792	542	68,4	168	21,2	27	3,4
121	Fürstenstein	2 773	774	27,9	2	0,3	772	531	68,8	185	24,0	14	1,8
122	Fürstenzell, M	5 771	2 010	34,8	7	0,3	2 003	1 376	68,7	378	18,9	59	2,9
124	Griesbach i.Rottal, St	6 560	2 339	35,7	20	0,9	2 319	1 754	75,6	326	14,1	56	2,4
125	Haarbach	1 962	684	34,9	3	0,4	681	524	76,9	95	14,0	14	2,1
126	Hauzenberg, St	9 571	4 191	43,8	46	1,1	4 145	2 554	61,6	1 182	28,5	84	2,0

Regierungsbezirken, Kreisen und Gemeinden

Von den gültigen Stimmen entfielen auf																					Schl. Nr.
Sonstige		davon																			
		REP	F.D.P.	ödp	BP	APD	GRAUE	PDS	NATUR- GESETZ	PBC	CM	NPD	PASS	BüSo	ASP	ZENT- RUM	DIE FRAUEN	HP	Tier- schutz		
Anzahl	%	Anzahl																			
13	14	15	16	17	18	19	20	21	22	23	24	25	26	27	28	29	30	31	32		
Noch: Niederbayern																					273
24	6,1	6	4	9	2	-	1	-	-	-	-	1	-	-	-	-	1	-	-	127	
90	7,8	19	23	22	2	1	-	8	2	2	2	1	-	-	1	-	4	-	3	133	
311	6,7	96	40	66	21	5	7	22	7	2	7	5	4	1	-	-	11	1	16	137	
14	6,2	1	3	5	-	3	-	-	1	-	-	-	-	-	-	-	-	-	1	139	
92	6,5	17	16	14	8	3	2	6	1	1	2	2	1	-	3	-	7	-	9	141	
233	6,9	54	35	41	10	5	7	24	9	1	2	18	1	-	1	-	9	-	16	147	
155	5,5	48	20	25	15	2	4	20	2	-	1	4	2	-	2	-	2	2	6	152	
21	3,1	6	2	3	3	1	1	3	-	-	-	-	-	-	-	-	-	-	2	159	
16	2,8	6	-	1	1	3	-	-	-	-	-	3	-	-	-	-	1	-	1	163	
93	5,6	14	18	38	4	1	-	6	1	-	2	1	-	-	1	-	1	-	6	164	
68	6,6	16	5	22	5	5	1	2	2	1	4	1	-	-	-	-	1	-	3	165	
97	5,4	25	14	17	4	4	-	8	3	-	3	2	1	-	-	-	5	-	11	166	
62	7,0	12	8	16	4	-	1	8	2	-	1	4	-	-	1	-	-	-	5	172	
25	5,3	6	2	11	-	1	1	2	-	-	-	-	-	-	-	-	1	-	1	175	
22	4,9	5	5	5	-	-	-	-	-	-	1	1	2	-	-	-	-	1	2	177	
26	4,7	5	8	5	3	-	1	1	-	-	-	1	-	-	-	-	2	-	-	178	
27	7,7	9	6	4	1	2	-	3	-	-	-	-	-	-	-	-	1	-	1	181	
2 242	6,7	541	366	462	131	67	50	173	49	18	40	72	23	1	20	2	88	6	133	Zus.	
274																					274
80	6,3	20	7	13	10	5	-	8	-	-	3	3	-	-	1	-	5	-	5	111	
48	6,8	11	5	8	4	4	1	2	2	1	-	-	1	2	-	1	2	-	4	112	
201	6,5	31	37	50	10	3	8	13	4	7	1	6	3	-	-	-	6	1	21	113	
39	6,8	8	10	7	-	3	-	1	1	-	-	1	-	-	2	-	3	-	3	114	
27	10,2	15	1	6	1	-	-	1	-	-	-	1	-	-	-	-	-	-	2	118	
65	12,9	11	17	15	9	6	-	2	1	-	-	-	-	-	2	-	1	-	1	119	
122	7,1	51	15	21	6	3	-	7	1	2	-	2	-	-	1	-	4	-	9	120	
94	9,2	23	25	18	2	1	1	8	3	1	-	2	1	-	3	-	2	-	4	121	
63	6,9	13	16	13	2	2	1	6	-	-	-	2	-	-	1	-	1	2	4	124	
279	7,8	44	67	89	9	6	5	18	3	2	4	6	3	-	4	-	3	-	16	126	
183	8,0	32	26	50	18	6	8	12	2	-	4	4	1	-	5	-	5	-	10	127	
213	7,5	43	29	51	9	5	9	15	3	3	3	9	2	-	3	-	10	3	16	128	
59	5,9	14	7	5	6	1	3	2	-	3	-	8	-	-	1	-	3	1	5	132	
132	6,7	39	24	29	5	4	5	8	3	-	-	2	-	-	2	-	4	-	7	134	
65	9,6	16	8	20	5	3	1	4	2	-	1	-	-	-	-	-	3	-	2	135	
75	6,0	13	14	23	6	3	-	3	2	1	1	2	-	-	-	-	1	-	6	141	
45	6,6	8	7	13	2	1	-	2	1	-	-	2	1	-	-	-	1	-	7	145	
113	7,8	25	22	23	5	2	4	9	-	3	-	2	1	-	4	-	6	-	7	146	
69	6,1	19	6	22	6	-	2	1	-	-	1	-	-	-	-	-	2	-	10	153	
41	10,1	19	6	1	6	-	-	3	-	-	3	1	1	-	1	-	-	-	-	154	
47	4,7	16	4	12	1	1	1	1	-	-	3	2	1	-	-	-	2	-	3	156	
17	3,4	4	2	2	2	-	-	-	-	1	1	2	-	-	1	-	1	-	1	165	
99	6,0	26	15	23	7	1	5	8	3	-	1	5	1	-	-	-	1	-	3	172	
46	8,5	11	5	18	4	1	2	1	-	-	-	2	-	-	-	-	1	-	1	174	
135	6,0	24	18	32	6	8	-	20	3	3	3	3	-	-	-	-	7	-	8	176	
26	9,5	10	-	8	4	-	-	-	1	-	-	1	-	-	1	-	-	-	1	179	
132	11,1	30	45	20	6	6	2	3	1	-	1	1	-	-	1	-	3	-	13	182	
141	7,9	47	12	24	9	3	2	12	2	3	1	3	2	-	1	-	4	-	16	183	
219	6,4	41	51	53	11	3	3	6	4	11	6	3	1	1	1	-	9	-	15	184	
78	11,1	21	14	13	4	2	-	10	-	-	1	1	-	-	1	-	2	2	7	185	
55	7,0	7	10	12	3	2	1	1	3	-	2	3	1	-	2	-	2	1	5	187	
22	6,2	7	3	4	1	2	-	1	-	-	-	-	-	-	-	-	-	-	4	188	
44	7,5	13	10	4	6	-	-	1	1	1	-	1	-	-	1	-	3	-	3	191	
35	7,7	9	8	8	3	-	-	2	1	-	-	2	-	-	-	-	-	-	2	193	
133	9,0	21	19	37	10	3	1	16	-	3	3	3	3	2	2	-	4	-	6	194	
3 242	7,3	742	565	747	198	90	65	207	47	45	43	85	23	5	41	1	101	10	227	Zus.	
275																					275
54	9,8	14	4	17	1	1	1	1	-	-	3	3	2	2	3	-	-	-	2	111	
54	7,7	11	10	19	3	2	-	5	-	-	-	1	-	-	1	-	-	-	2	112	
74	7,1	13	10	16	5	2	1	7	2	1	1	1	1	1	1	-	5	-	7	114	
143	7,7	44	31	18	2	3	3	10	3	1	5	6	1	-	-	-	8	-	8	116	
21	7,5	6	3	3	3	1	1	3	-	-	-	-	-	-	-	-	1	-	-	117	
52	8,8	10	2	28	3	1	-	1	2	-	1	1	-	-	-	-	1	-	2	118	
85	9,1	21	14	25	9	1	1	2	3	2	-	1	-	-	-	-	3	-	3	119	
55	6,9	13	6	14	5	1	1	9	2	-	-	-	1	-	1	-	2	-	-	120	
42	5,4	12	4	8	1	1	-	2	-	-	-	2	2	-	1	-	1	1	7	121	
190	9,5	41	26	82	4	4	3	10	-	-	-	6	-	-	3	2	2	-	7	122	
183	7,9	38	23	70	8	5	4	8	4	-	3	2	1	-	1	-	4	-	12	124	
48	7,0	17	5	14	5	-	-	1	-	-	-	-	-	-	-	-	2	-	4	125	
325	7,8	83	35	102	15	11	10	13	3	5	3	8	2	-	3	-	10	2	20	126	

Noch: 1. Ergebnisse der Europawahl 1999 nach

Schl. Nr.	Gebiet	Wahl- berechtigte	Wähler	Wahl- beteiligung in %	Ungültige Stimmen		Gültige Stimmen	Von den gültigen Stimmen entfielen auf					
								CSU		SPD		GRÜNE	
					Anzahl	%		Anzahl	%	Anzahl	%	Anzahl	%
		1	2	3	4	5	6	7	8	9	10	11	12

Noch: Niederbayern

275 Noch: Landkreis Passau

127	Hofkirchen, M	2 625	822	31,3	3	0,4	819	551	67,3	199	24,3	22	2,7
128	Hutthurm, M	4 354	1 964	45,1	29	1,5	1 935	1 257	65,0	455	23,5	50	2,6
130	Kirchham	1 544	597	38,7	1	0,2	596	461	77,3	73	12,2	14	2,3
131	Kößlarn, M	1 560	576	36,9	6	1,0	570	404	70,9	60	10,5	20	3,5
132	Malching	950	352	37,1	1	0,3	351	247	70,4	64	18,2	9	2,6
133	Neuburg a.Inn	2 832	1 136	40,1	5	0,4	1 131	797	70,5	192	17,0	65	5,7
134	Neuhaus a.Inn	2 461	939	38,2	7	0,7	932	663	71,1	154	16,5	45	4,8
135	Neukirchen vorm Wald	1 959	564	28,8	8	1,4	556	382	68,7	108	19,4	10	1,8
137	Obernzell, M	2 888	1 037	35,9	7	0,7	1 030	685	66,5	213	20,7	37	3,6
138	Ortenburg, M	5 466	1 971	36,1	11	0,6	1 960	1 445	73,7	305	15,6	64	3,3
141	Pocking, M	10 723	3 539	33,0	22	0,6	3 517	2 492	70,9	625	17,8	105	3,0
143	Rotthalmünster, M	3 794	1 386	36,5	12	0,9	1 374	988	71,9	221	16,1	20	1,5
144	Ruderting	2 393	709	29,6	9	1,3	700	443	63,3	142	20,3	28	4,0
145	Ruhstorf a.d.Rott	5 115	1 933	37,8	6	0,3	1 927	1 348	70,0	410	21,3	43	2,2
146	Salzweg	4 947	1 808	36,5	10	0,6	1 798	1 195	66,5	368	20,5	65	3,6
148	Sonnen	1 083	452	41,7	2	0,4	450	376	83,6	44	9,8	5	1,1
149	Tettenweis	1 367	481	35,2	2	0,4	479	377	78,7	50	10,4	12	2,5
150	Thyrnau	3 017	1 259	41,7	3	0,2	1 256	958	76,3	189	15,0	38	3,0
151	Tiefenbach	4 973	1 600	32,2	10	0,6	1 590	1 101	69,2	284	17,9	87	5,5
152	Tittling, M	3 200	868	27,1	5	0,6	863	606	70,2	166	19,2	9	1,0
153	Untergriesbach, M	4 749	1 504	31,7	3	0,2	1 501	1 079	71,9	278	18,5	37	2,5
154	Vißhofen, St	12 988	4 361	33,6	34	0,8	4 327	2 980	68,9	832	19,2	182	4,2
156	Wegscheid, M	4 268	1 454	34,1	4	0,3	1 450	1 172	80,8	172	11,9	34	2,3
159	Windorf, M	3 539	955	27,0	4	0,4	951	696	73,2	164	17,2	20	2,1
160	Witzmannsberg	1 150	269	23,4	-	-	269	181	67,3	54	20,1	8	3,0
	Zusammen	140 707	49 310	35,0	320	0,6	48 990	34 467	70,4	9 167	18,7	1 433	2,9

276 Landkreis Regen

111	Achslach	830	244	29,4	1	0,4	243	203	83,5	21	8,6	-	-
113	Arnbruck	1 564	506	32,4	1	0,2	505	364	72,1	99	19,6	8	1,6
115	Bayerisch Eisenstein	1 057	406	38,4	2	0,5	404	281	69,6	103	25,5	5	1,2
116	Bischofsmais	2 514	662	26,3	2	0,3	660	490	74,2	99	15,0	16	2,4
117	Bodenmais, M	2 794	932	33,4	5	0,5	927	711	76,7	134	14,5	15	1,6
118	Böbrach	1 316	390	29,6	-	-	390	311	79,7	44	11,3	12	3,1
120	Drachselsried	1 810	503	27,8	2	0,4	501	404	80,6	61	12,2	8	1,6
121	Frauenau	2 435	694	28,5	3	0,4	691	371	53,7	255	36,9	33	4,8
122	Geiersthal	1 779	564	31,7	1	0,2	563	421	74,8	94	16,7	13	2,3
123	Gotteszell	982	300	30,5	-	-	300	219	73,0	58	19,3	3	1,0
126	Kirchberg	3 340	906	27,1	2	0,2	904	688	76,1	144	15,9	17	1,9
127	Kirchdorf i.Wald	1 696	397	23,4	-	-	397	276	69,5	81	20,4	5	1,3
128	Kollnburg	2 302	707	30,7	5	0,7	702	567	80,8	75	10,7	18	2,6
129	Langdorf	1 493	541	36,2	-	-	541	371	68,6	121	22,4	11	2,0
130	Lindberg	1 912	556	29,1	3	0,5	553	360	65,1	135	24,4	18	3,3
134	Patersdorf	1 362	400	29,4	2	0,5	398	292	73,4	77	19,3	4	1,0
135	Prackenbach	2 087	601	28,8	2	0,3	599	473	79,0	66	11,0	10	1,7
138	Regen, St	9 171	2 975	32,4	13	0,4	2 962	2 134	72,0	516	17,4	78	2,6
139	Rinnach	2 482	623	25,1	2	0,3	621	436	70,2	118	19,0	13	2,1
142	Ruhmannsfelden, M	1 702	517	30,4	2	0,4	515	391	75,9	66	12,8	15	2,9
143	Teisnach, M	2 299	687	29,9	3	0,4	684	505	73,8	139	20,3	10	1,5
144	Viechtach, St	6 649	2 033	30,6	10	0,5	2 023	1 521	75,2	291	14,4	71	3,5
146	Zachenberg	1 624	464	28,6	5	1,1	459	349	76,0	62	13,5	7	1,5
148	Zwiesel, St	8 236	2 465	29,9	17	0,7	2 448	1 634	66,7	553	22,6	93	3,8
	Zusammen	63 436	19 073	30,1	83	0,4	18 990	13 772	72,5	3 412	18,0	483	2,5

277 Landkreis Rottal-Inn

111	Arnstorf, M	4 742	1 650	34,8	4	0,2	1 646	1 293	78,6	230	14,0	41	2,5
112	Bayerbach	1 312	452	34,5	3	0,7	449	330	73,5	84	18,7	10	2,2
113	Bad Birnbach, M	4 346	1 404	32,3	10	0,7	1 394	1 071	76,8	186	13,3	46	3,3
114	Dietersburg	2 370	762	32,2	3	0,4	759	570	75,1	92	12,1	28	3,7
116	Eggenfelden, St	9 768	3 551	36,4	24	0,7	3 527	2 489	70,6	663	18,8	103	2,9
117	Eggllham	1 943	640	32,9	7	1,1	633	472	74,6	103	16,3	15	2,4
118	Ering	1 485	554	37,3	1	0,2	553	407	73,6	88	15,9	21	3,8
119	Falkenberg	2 869	1 117	38,9	5	0,4	1 112	916	82,4	97	8,7	28	2,5
121	Gangkofen, M	4 987	1 998	40,1	4	0,2	1 994	1 635	82,0	159	8,0	39	2,0
122	Geratskirchen	565	209	37,0	-	-	209	183	87,6	13	6,2	4	1,9
124	Hebertsfelden	2 875	1 097	38,2	5	0,5	1 092	791	72,4	153	14,0	28	2,6
126	Johanniskirchen	1 900	518	27,3	11	2,1	507	418	82,4	48	9,5	4	0,8
127	Julbach	1 634	548	33,5	3	0,5	545	377	69,2	115	21,1	19	3,5
128	Kirchdorf a.Inn	3 715	1 206	32,5	4	0,3	1 202	813	67,6	255	21,2	35	2,9
131	Malgersdorf	873	300	34,4	-	-	300	244	81,3	35	11,7	5	1,7
133	Massing, M	2 727	1 030	37,8	6	0,6	1 024	803	78,4	140	13,7	16	1,6

Regierungsbezirken, Kreisen und Gemeinden

Von den gültigen Stimmen entfielen auf																					Schl. Nr.
Sonstige		davon																			
		REP	F.D.P.	ödp	BP	APD	GRAUE	PDS	NATUR-GESETZ	PBC	CM	NPD	PASS	BüSo	ASP	ZENT-RUM	DIE FRAUEN	HP	Tier-schutz		
Anzahl	%	Anzahl																			
13	14	15	16	17	18	19	20	21	22	23	24	25	26	27	28	29	30	31	32		

Noch: Niederbayern

																				275
47	5,7	6	7	13	7	-	2	3	3	3	-	-	-	-	1	-	1	-	1	127
173	8,9	60	13	46	12	8	3	6	2	-	-	5	2	-	1	-	2	1	12	128
48	8,1	6	6	23	3	-	-	4	-	1	-	1	-	-	1	-	-	-	3	130
86	15,1	19	1	47	3	2	2	2	1	1	2	-	-	-	3	-	2	-	1	131
31	8,8	5	8	7	1	1	3	-	-	-	-	3	-	-	-	-	1	-	2	132
77	6,8	17	17	28	3	1	5	-	-	-	-	2	-	-	-	-	2	-	2	133
70	7,5	14	7	27	3	3	1	-	-	-	1	4	-	-	1	-	2	-	7	134
56	10,1	19	6	10	3	4	-	1	3	-	1	2	1	-	2	-	1	-	3	135
95	9,2	26	20	26	1	1	3	8	1	-	1	-	1	-	-	-	3	-	4	137
146	7,4	48	19	37	7	4	1	3	1	4	2	6	-	-	1	-	4	-	9	138
295	8,4	83	41	85	10	4	6	18	2	3	3	8	3	-	1	-	10	-	18	141
145	10,6	32	10	60	2	7	1	4	1	2	5	10	1	1	3	-	2	-	4	143
87	12,4	26	14	26	4	3	1	2	1	2	1	2	-	-	2	-	1	-	2	144
126	6,5	46	17	33	3	1	1	4	4	1	3	4	-	-	-	-	3	1	5	145
170	9,5	33	38	55	7	4	-	5	-	2	2	5	2	-	1	-	9	-	7	146
25	5,6	3	-	14	3	2	-	-	-	-	-	-	-	-	-	1	1	-	1	148
40	8,4	10	5	10	4	-	-	3	1	1	1	1	1	-	-	1	-	1	1	149
71	5,7	5	14	32	2	2	-	2	-	-	-	3	-	-	-	-	4	-	7	150
118	7,4	24	19	37	5	2	-	10	2	-	1	1	1	-	-	-	4	-	12	151
82	9,5	35	6	18	3	1	2	3	-	1	1	4	1	-	-	-	5	-	2	152
107	7,1	30	25	23	7	-	1	3	1	1	1	3	4	-	1	-	3	-	4	153
333	7,7	93	44	94	11	6	8	23	4	3	4	10	2	1	-	-	7	1	22	154
72	5,0	16	9	13	5	4	-	2	2	2	1	-	2	-	-	-	3	-	13	156
71	7,5	14	14	28	4	2	1	-	-	1	1	2	-	-	-	-	2	-	2	159
26	9,7	11	1	8	1	-	-	-	1	-	-	2	-	-	1	-	1	-	-	160
3 923	8,0	1 004	534	1 216	178	95	66	178	49	37	47	109	31	8	30	4	112	7	218	Zus.

276

19	7,8	4	1	5	4	2	-	-	-	1	1	-	-	-	-	-	-	-	1	111
34	6,7	13	3	10	4	1	1	-	-	-	1	-	-	-	-	-	-	-	1	113
15	3,7	10	1	2	-	-	-	-	-	-	-	-	-	-	1	-	-	-	1	115
55	8,3	18	2	24	1	1	1	-	1	3	1	2	-	-	-	-	1	-	-	116
67	7,2	24	17	9	2	2	-	1	5	-	-	1	1	-	1	1	-	-	3	117
23	5,9	14	1	-	1	1	1	-	1	-	-	-	1	-	-	-	1	1	1	118
28	5,6	7	3	12	3	-	-	1	-	-	-	-	-	-	-	-	1	-	1	120
32	4,6	11	2	6	1	-	-	4	2	-	-	1	2	-	-	-	1	-	2	121
35	6,2	10	2	15	-	1	-	3	1	2	-	-	-	-	-	-	-	-	1	122
20	6,7	10	4	1	-	-	1	1	-	-	1	-	-	-	-	-	2	-	-	123
55	6,1	19	3	18	4	2	-	1	1	-	1	-	1	-	-	-	1	-	4	126
35	8,8	13	3	10	2	-	-	3	1	-	-	2	-	-	-	-	-	-	1	127
42	6,0	7	7	12	3	1	1	1	2	2	1	1	-	-	-	-	2	-	2	128
38	7,0	20	1	9	1	2	1	-	1	-	-	2	-	-	-	-	-	-	1	129
40	7,2	18	4	7	3	2	1	1	-	1	1	-	-	1	-	-	-	-	1	130
25	6,3	8	-	7	1	1	1	4	1	-	-	-	-	-	-	-	2	-	-	134
50	8,3	25	5	13	1	-	-	-	2	1	1	1	-	-	-	-	-	-	1	135
234	7,9	68	31	43	16	7	5	18	3	5	2	8	3	-	1	-	2	-	22	138
54	8,7	17	5	13	4	1	-	2	3	2	-	1	1	-	-	-	2	-	3	139
43	8,3	12	8	10	3	-	2	-	1	-	1	3	-	-	-	-	1	-	2	142
30	4,4	11	2	5	1	-	1	1	3	-	-	-	-	-	1	-	1	-	4	143
140	6,9	41	17	30	6	4	2	10	7	3	-	-	1	1	1	-	5	1	11	144
41	8,9	22	2	4	2	3	2	1	-	1	-	2	-	-	1	-	-	-	1	146
168	6,9	48	33	24	17	6	7	10	3	7	-	1	-	1	-	-	2	-	9	148
1 323	7,0	450	157	289	80	37	27	62	38	28	11	25	10	3	6	1	24	2	73	Zus.

277

82	5,0	19	9	21	4	4	-	8	2	1	1	-	2	-	-	-	-	-	11	111
25	5,6	5	4	6	5	-	1	-	-	1	1	1	1	-	-	-	-	-	-	112
91	6,5	14	26	21	8	3	1	5	-	2	4	2	-	-	-	-	1	1	3	113
69	9,1	22	10	18	3	2	-	-	-	1	3	2	1	-	1	-	4	-	2	114
272	7,7	52	45	76	15	5	7	13	5	5	5	19	4	1	6	-	5	2	7	116
43	6,8	18	3	11	-	2	-	1	1	1	-	4	-	-	1	-	1	-	-	117
37	6,7	4	2	23	2	-	1	1	-	-	1	-	-	-	-	-	2	-	1	118
71	6,4	13	8	25	2	1	-	6	-	-	3	4	-	-	3	-	3	-	3	119
161	8,1	53	20	13	46	6	1	5	-	1	1	4	-	-	1	1	3	-	6	121
9	4,3	4	-	4	-	-	-	-	-	1	-	-	-	-	-	-	-	-	-	122
120	11,0	33	12	44	10	2	1	3	-	-	1	3	-	-	2	-	4	-	5	124
37	7,3	3	8	13	1	-	-	6	1	-	-	-	-	1	1	-	-	-	3	126
34	6,2	9	3	6	5	-	-	1	-	1	1	1	-	-	1	-	3	-	3	127
99	8,2	25	14	17	11	7	4	3	1	-	1	5	-	2	-	-	1	1	7	128
16	5,3	4	3	4	-	-	-	-	-	1	2	-	2	-	-	-	-	-	-	131
65	6,3	18	12	18	1	2	1	1	-	1	-	3	1	-	3	1	-	-	2	133

Noch: 1. Ergebnisse der Europawahl 1999 nach

Schl. Nr.	Gebiet	Wahl- berechtigte	Wähler	Wahl- beteiligung in %	Ungültige Stimmen		Gültige Stimmen	Von den gültigen Stimmen entfielen auf					
								CSU		SPD		GRÜNE	
					Anzahl	%	Anzahl	Anzahl	%	Anzahl	%	Anzahl	%
		1	2	3	4	5	6	7	8	9	10	11	12

Noch: Niederbayern

277 Noch: Landkreis Rottal-Inn

134	Mitterskirchen	1 438	462	32,1	2	0,4	460	382	83,0	47	10,2	13	2,8
138	Pfarrkirchen, St	8 854	3 124	35,3	18	0,6	3 106	2 271	73,1	473	15,2	106	3,4
139	Postmünster	1 860	688	37,0	7	1,0	681	538	79,0	90	13,2	16	2,3
140	Reut	1 338	501	37,4	3	0,6	498	408	81,9	47	9,4	15	3,0
141	Rimbach	696	309	44,4	1	0,3	308	261	84,7	25	8,1	6	1,9
142	Roßbach	2 280	688	30,2	4	0,6	684	555	81,1	70	10,2	13	1,9
144	Schönau	1 417	474	33,5	1	0,2	473	352	74,4	50	10,6	22	4,7
145	Simbach a. Inn, St	7 111	2 608	36,7	22	0,8	2 586	1 926	74,5	364	14,1	102	3,9
147	Stubenberg	1 011	320	31,7	1	0,3	319	235	73,7	42	13,2	13	4,1
148	Tann, M	2 921	1 104	37,8	6	0,5	1 098	847	77,1	131	11,9	31	2,8
149	Triftern, M	4 227	1 292	30,6	5	0,4	1 287	941	73,1	182	14,1	42	3,3
151	Unterdietfurt	1 580	618	39,1	3	0,5	615	482	78,4	74	12,0	24	3,9
152	Wittibreut	1 521	485	31,9	-	-	485	387	79,8	39	8,0	19	3,9
153	Wurmannsquick, M	2 723	1 110	40,8	8	0,7	1 102	860	78,0	92	8,3	25	2,3
154	Zeilarn	1 637	642	39,2	4	0,6	638	520	81,5	53	8,3	21	3,3
	Zusammen	88 725	31 461	35,5	175	0,6	31 286	23 777	76,0	4 240	13,6	910	2,9

278 Landkreis Straubing-Bogen

112	Aholting	1 065	428	40,2	3	0,7	425	337	79,3	50	11,8	6	1,4
113	Aiterhofen	2 271	984	43,3	6	0,6	978	827	84,6	81	8,3	8	0,8
116	Ascha	1 029	320	31,1	2	0,6	318	236	74,2	55	17,3	4	1,3
117	Atting	1 195	473	39,6	1	0,2	472	373	79,0	44	9,3	10	2,1
118	Bogen, St	7 332	2 872	39,2	17	0,6	2 855	2 085	73,0	439	15,4	63	2,2
120	Falkenfels	665	265	39,8	4	1,5	261	202	77,4	34	13,0	4	1,5
121	Feldkirchen	1 288	591	45,9	2	0,3	589	459	77,9	74	12,6	6	1,0
123	Geiselhöring, St	4 955	2 363	47,7	12	0,5	2 351	1 809	76,9	318	13,5	46	2,0
129	Haibach	1 709	741	43,4	5	0,7	736	628	85,3	48	6,5	15	2,0
134	Haselbach	1 199	471	39,3	3	0,6	468	337	72,0	80	17,1	11	2,4
139	Hunderdorf	2 555	910	35,6	3	0,3	907	634	69,9	156	17,2	13	1,4
140	Iribach	916	349	38,1	4	1,1	345	256	74,2	51	14,8	3	0,9
141	Kirchroth	2 618	1 170	44,7	9	0,8	1 161	948	81,7	121	10,4	12	1,0
143	Konzell	1 327	621	46,8	4	0,6	617	463	75,0	108	17,5	6	1,0
144	Laberweinting	2 635	1 178	44,7	4	0,3	1 174	973	82,9	100	8,5	25	2,1
146	Leiblfing	2 916	1 370	47,0	9	0,7	1 361	1 100	80,8	140	10,3	13	1,0
147	Loitzendorf	479	233	48,6	3	1,3	230	199	86,5	16	7,0	1	0,4
148	Mallersdorf-Pfaffenberg, M	5 155	2 432	47,2	12	0,5	2 420	1 975	81,6	229	9,5	45	1,9
149	Mariaposching	1 026	358	34,9	2	0,6	356	257	72,2	49	13,8	8	2,2
151	Mitterfels, M	1 767	772	43,7	3	0,4	769	535	69,6	135	17,6	26	3,4
154	Neukirchen	1 270	479	37,7	4	0,8	475	343	72,2	72	15,2	8	1,7
159	Niederwinkling	1 515	623	41,1	4	0,6	619	464	75,0	85	13,7	6	1,0
167	Oberschneiding	1 954	1 028	52,6	3	0,3	1 025	878	85,7	85	8,3	8	0,8
170	Parkstetten	2 094	880	42,0	-	-	880	635	72,2	133	15,1	20	2,3
171	Perasdorf	457	208	45,5	2	1,0	206	148	71,8	41	19,9	3	1,5
172	Perkam	1 008	412	40,9	-	-	412	342	83,0	51	12,4	4	1,0
177	Rain	1 753	697	39,8	5	0,7	692	509	73,6	103	14,9	9	1,3
178	Rattenberg	1 410	481	34,1	5	1,0	476	339	71,2	82	17,2	9	1,9
179	Rattiszell	1 116	512	45,9	2	0,4	510	402	78,8	61	12,0	9	1,8
182	Salching	1 686	738	43,8	2	0,3	736	591	80,3	92	12,5	11	1,5
184	Sankt Englmar	1 161	557	48,0	1	0,2	556	399	71,8	113	20,3	6	1,1
187	Schwarzach, M	2 016	890	44,1	4	0,4	886	652	73,6	148	16,7	24	2,7
189	Stallwang	1 068	590	55,2	4	0,7	586	467	79,7	69	11,8	9	1,5
190	Steinach	1 980	764	38,6	3	0,4	761	525	69,0	132	17,3	23	3,0
192	Straßkirchen	2 406	1 000	41,6	3	0,3	997	786	78,8	138	13,8	6	0,6
197	Wiesenfelden	2 628	1 106	42,1	5	0,5	1 101	906	82,3	103	9,4	24	2,2
198	Windberg	750	311	41,5	3	1,0	308	203	65,9	34	11,0	9	2,9
	Zusammen	70 374	30 177	42,9	158	0,5	30 019	23 222	77,4	3 870	12,9	513	1,7

279 Landkreis Dingolfing-Landau

112	Dingolfing, St	13 176	5 075	38,5	43	0,8	5 032	3 521	70,0	1 019	20,3	139	2,8
113	Eichendorf, M	5 255	1 950	37,1	3	0,2	1 947	1 441	74,0	309	15,9	31	1,6
115	Frontenhausen, M	3 058	1 152	37,7	12	1,0	1 140	827	72,5	199	17,5	12	1,1
116	Gottfrieding	1 539	608	39,5	5	0,8	603	450	74,6	99	16,4	19	3,2
122	Landau a.d. Isar, St	9 769	3 570	36,5	31	0,9	3 539	2 651	74,9	523	14,8	93	2,6
124	Loiching	2 588	1 096	42,3	6	0,5	1 090	788	72,3	195	17,9	25	2,3
125	Mamming	2 125	882	41,5	2	0,2	880	690	78,4	118	13,4	18	2,0
126	Marklkofen	2 724	1 103	40,5	4	0,4	1 099	795	72,3	194	17,7	29	2,6
127	Mengkofen	3 977	1 811	45,5	12	0,7	1 799	1 373	76,3	257	14,3	41	2,3
128	Moosthenning	3 273	1 235	37,7	3	0,2	1 232	901	73,1	189	15,3	41	3,3
130	Niederviehbach	1 725	790	45,8	3	0,4	787	570	72,4	149	18,9	19	2,4
132	Pilsting, M	4 686	2 028	43,3	10	0,5	2 018	1 598	79,2	251	12,4	27	1,3
134	Reisbach, M	5 439	2 527	46,5	14	0,6	2 513	1 982	78,9	284	11,3	49	1,9

Regierungsbezirken, Kreisen und Gemeinden

Von den gültigen Stimmen entfielen auf																				Schl. Nr.
Sonstige		davon																		
		REP	F.D.P.	ödp	BP	APD	GRAUE	PDS	NATUR-GESETZ	PBC	CM	NPD	PASS	BüSo	ASP	ZENT-RUM	DIE FRAUEN	HP	Tier-schutz	
Anzahl	%	Anzahl																		
13	14	15	16	17	18	19	20	21	22	23	24	25	26	27	28	29	30	31	32	

Noch: Niederbayern

18	3,9	4	2	7	-	-	-	1	-	1	-	2	-	-	-	-	-	-	1	277
256	8,2	47	35	68	14	8	14	24	1	4	9	7	1	-	1	-	7	-	16	134
37	5,4	7	3	14	2	1	1	1	-	-	4	1	-	-	-	-	-	-	3	138
28	5,6	10	1	12	2	-	-	1	-	-	-	-	-	-	1	-	-	-	1	139
16	5,2	2	1	7	3	-	-	-	1	-	-	1	-	-	-	-	1	-	-	140
46	6,7	13	9	15	-	1	1	-	-	-	-	2	2	-	1	-	1	-	1	141
49	10,4	16	4	14	3	4	-	5	-	-	2	1	-	-	-	-	-	-	-	142
194	7,5	39	34	47	13	4	6	14	1	4	1	4	2	-	5	-	10	-	10	144
29	9,1	4	3	14	1	1	1	2	-	-	2	-	-	-	-	-	1	-	-	145
89	8,1	20	19	19	5	1	1	3	1	-	11	2	-	-	-	-	-	-	7	147
122	9,5	14	10	59	10	2	3	5	2	-	-	3	2	-	2	1	2	-	7	148
35	5,7	8	1	9	2	1	1	2	-	2	1	-	-	-	3	-	-	-	5	149
40	8,2	5	4	18	-	-	2	5	-	-	-	2	-	-	-	-	-	-	4	151
125	11,3	22	6	66	8	-	-	3	3	-	3	5	-	1	1	-	1	1	5	152
44	6,9	11	4	19	2	-	2	4	-	-	-	1	-	-	1	-	-	-	5	153
2 359	7,5	518	315	708	178	57	49	123	19	27	57	79	18	5	34	3	51	5	113	Zus.

32	7,5	9	4	10	1	-	1	1	3	-	-	1	1	-	-	-	1	-	-	278
62	6,3	7	9	30	4	-	3	2	-	-	-	2	-	-	-	-	2	-	3	112
23	7,2	2	-	17	1	-	-	1	-	-	-	2	-	-	-	-	-	-	-	113
45	9,5	10	6	17	4	-	1	5	-	-	-	1	-	-	-	-	-	-	1	116
268	9,4	51	40	119	6	5	4	4	1	2	2	4	1	2	2	2	7	-	16	117
21	8,0	5	4	2	-	3	-	-	-	-	-	3	-	-	1	-	1	-	2	118
50	8,5	7	4	16	3	1	1	5	2	-	1	7	1	-	1	-	-	-	1	120
178	7,6	29	23	68	11	2	-	4	7	1	18	-	-	-	-	-	3	-	11	121
45	6,1	9	5	17	9	-	-	1	-	1	1	-	-	-	-	-	1	-	1	122
40	8,5	6	5	17	3	-	-	2	-	1	1	2	-	1	1	-	1	-	-	129
104	11,5	32	2	51	6	2	-	1	-	-	-	2	-	-	-	-	3	-	5	134
35	10,1	3	5	21	-	-	2	-	-	-	-	-	1	-	2	-	1	-	-	139
80	6,9	29	6	20	9	4	-	1	-	1	-	2	-	-	1	-	2	-	5	140
40	6,5	5	4	14	5	-	-	7	-	-	1	1	-	-	-	1	-	-	2	141
76	6,5	10	10	31	9	1	1	2	2	2	-	-	-	1	-	-	2	1	4	143
108	7,9	12	4	59	6	4	-	5	-	-	2	11	-	-	-	-	1	1	3	144
14	6,1	2	1	7	-	1	-	-	-	-	-	1	-	-	1	-	-	-	1	146
171	7,1	32	25	54	10	5	5	7	2	2	2	6	1	1	1	-	4	-	14	147
42	11,8	10	3	14	4	3	-	-	2	1	-	3	-	-	-	-	1	-	1	148
73	9,5	10	10	39	6	-	-	2	-	-	1	-	1	-	2	-	1	-	1	149
52	10,9	17	7	21	1	1	1	2	-	-	-	1	-	-	-	-	-	-	1	151
64	10,3	13	11	26	7	1	-	2	-	-	-	-	-	-	-	-	1	-	3	154
54	5,3	10	5	17	3	1	1	2	-	2	2	8	1	-	1	-	-	-	1	155
92	10,5	33	11	28	-	2	1	1	-	2	2	2	1	-	1	-	1	-	7	167
14	6,8	6	5	1	1	-	-	1	-	-	-	-	-	-	-	-	-	-	-	170
15	3,6	2	5	2	2	1	-	-	1	-	-	-	-	-	1	-	1	-	-	171
71	10,3	19	8	21	2	1	1	4	1	2	-	6	1	-	1	-	1	-	3	172
46	9,7	6	5	6	16	2	-	-	1	2	-	2	-	-	-	-	1	-	5	173
38	7,5	10	2	15	1	1	2	1	1	-	-	-	2	-	1	-	1	-	1	174
42	5,7	10	3	19	1	-	1	2	-	-	-	-	-	-	-	1	-	-	5	175
38	6,8	1	5	17	8	1	-	2	2	-	-	-	-	-	-	-	1	-	1	176
62	7,0	8	17	21	2	-	2	-	1	-	-	1	1	-	1	-	1	-	7	177
41	7,0	9	2	19	4	2	1	1	-	-	-	3	-	-	-	-	-	-	-	178
81	10,6	13	6	46	6	3	2	1	-	-	-	-	-	-	1	-	1	-	2	179
67	6,7	8	5	32	4	1	-	2	-	1	-	4	-	1	2	-	2	-	5	180
68	6,2	21	8	16	11	-	-	3	-	-	1	2	1	-	-	-	-	-	5	181
62	20,1	7	5	43	1	-	-	2	-	-	2	2	-	-	-	-	-	-	-	182
2 414	8,0	473	280	973	167	48	30	76	26	20	19	97	13	6	21	4	42	2	117	Zus.

353	7,0	85	44	97	18	16	6	30	6	8	4	7	4	2	-	-	7	1	18	279
166	8,5	29	19	89	5	4	2	7	-	-	1	1	-	2	-	-	2	-	5	112
102	8,9	30	19	24	4	2	1	5	1	-	-	1	2	-	4	-	4	1	4	113
35	5,8	7	5	5	7	1	-	2	2	1	-	-	-	-	2	-	-	1	2	114
272	7,7	37	42	104	21	4	6	14	2	3	4	7	1	3	5	2	6	1	10	115
82	7,5	22	9	25	4	2	4	-	1	2	-	2	1	-	-	-	2	-	8	116
54	6,1	6	10	18	5	1	2	1	2	-	-	-	1	2	1	-	1	-	4	117
81	7,4	22	12	18	8	3	2	2	-	1	1	1	1	1	4	-	2	-	3	118
128	7,1	27	21	51	6	4	2	2	-	-	1	3	1	-	1	-	2	-	7	119
101	8,2	18	19	32	8	4	-	7	1	1	-	2	2	-	-	-	3	-	4	120
49	6,2	6	6	16	3	1	2	6	1	1	1	1	-	-	3	-	-	-	2	121
142	7,0	28	34	28	14	9	3	4	2	-	1	3	1	-	2	-	5	-	8	122
198	7,9	75	20	52	9	3	4	4	5	-	3	3	1	1	2	1	3	1	11	123

Noch: 1. Ergebnisse der Europawahl 1999 nach

Schl. Nr.	Gebiet	Wahl- berechtigte	Wähler	Wahl- beteiligung in %	Ungültige Stimmen		Gültige Stimmen	Von den gültigen Stimmen entfielen auf					
								CSU		SPD		GRÜNE	
								Anzahl	%	Anzahl	%	Anzahl	%
					Anzahl	%	Anzahl						
		1	2	3	4	5	6	7	8	9	10	11	12

Noch: Niederbayern

279 Noch: Landkreis Dingolfing-Landau

135	Simbach, M	2 814	1 131	40,2	7	0,6	1 124	875	77,8	146	13,0	25	2,2
137	Wallersdorf, M	5 019	1 782	35,5	11	0,6	1 771	1 357	76,6	247	13,9	20	1,1
	Zusammen	67 167	26 740	39,8	166	0,6	26 574	19 819	74,6	4 179	15,7	588	2,2
	Landkreise zusammen	762 903	284 058	37,2	1 544	0,5	282 514	206 815	73,2	46 158	16,3	8 140	2,9

Regierungsbezirken, Kreisen und Gemeinden

		Von den gültigen Stimmen entfielen auf																			Schl. Nr.
Sonstige		davon																			
		REP	F.D.P.	ödp	BP	APD	GRAUE	PDS	NATUR-GESETZ	PBC	CM	NPD	PASS	BüSo	ASP	ZENT-RUM	DIE FRAUEN	HP	Tier-schutz		
Anzahl	%	Anzahl																			
13	14	15	16	17	18	19	20	21	22	23	24	25	26	27	28	29	30	31	32		

Noch: Niederbayern

																				279
78	6,9	22	14	25	1	4	-	-	1	-	-	4	-	-	1	-	1	-	5	135
147	8,3	59	17	24	7	4	5	9	-	2	-	8	-	-	1	-	4	-	7	137
1 988	7,5	473	291	608	120	62	39	93	24	19	16	43	15	11	26	3	42	5	98	Zus.
21 401	7,6	5 297	2 994	5 876	1 471	541	405	1 075	296	282	300	589	165	45	213	21	572	40	1 219	Lkr

Noch: 1. Ergebnisse der Europawahl 1999 nach

Schl. Nr.	Gebiet	Wahl- berechtigte	Wähler	Wahl- beteiligung in %	Ungültige Stimmen		Gültige Stimmen	Von den gültigen Stimmen entfielen auf					
								CSU		SPD		GRÜNE	
					Anzahl	%	Anzahl	Anzahl	%	Anzahl	%	Anzahl	%
		1	2	3	4	5	6	7	8	9	10	11	12

Oberpfalz

Kreisfreie Städte

361	Amberg	33 170	13 134	39,6	93	0,7	13 041	8 339	63,9	3 247	24,9	553	4,2
362	Regensburg	94 794	48 761	51,4	437	0,9	48 324	28 412	58,8	10 769	22,3	4 663	9,6
363	Weiden i.d.OPf.	33 698	13 546	40,2	82	0,6	13 464	8 631	64,1	3 525	26,2	476	3,5
	Kreisfreie Städte zusammen	161 662	75 441	46,7	612	0,8	74 829	45 382	60,6	17 541	23,4	5 692	7,6

371 Landkreis Amberg-Regensburg

111	Ammerthal	1 445	655	45,3	4	0,6	651	423	65,0	142	21,8	33	5,1
113	Auerbach i.d.OPf., St	7 022	3 294	46,9	10	0,3	3 284	2 062	62,8	1 014	30,9	90	2,7
116	Birgland	1 283	538	41,9	1	0,2	537	380	70,8	99	18,4	19	3,5
118	Ebermannsdorf	1 838	804	43,7	5	0,6	799	564	70,6	170	21,3	23	2,9
119	Edelsfeld	1 405	598	42,6	3	0,5	595	332	55,8	160	26,9	21	3,5
120	Ensford	1 665	832	50,0	9	1,1	823	587	71,3	168	20,4	32	3,9
121	Freihung, M	2 053	931	45,3	7	0,8	924	676	73,2	180	19,5	13	1,4
122	Freudenberg	3 045	1 586	52,1	8	0,5	1 578	1 162	73,6	306	19,4	37	2,3
123	Gebenbach	656	336	51,2	4	1,2	332	229	69,0	71	21,4	10	3,0
126	Hahnburg, M	3 900	1 986	50,9	11	0,6	1 975	1 448	73,3	359	18,2	54	2,7
127	Hirschau, St	4 924	2 338	47,5	23	1,0	2 315	1 407	60,8	704	30,4	53	2,3
128	Hirschbach	978	446	45,6	2	0,4	444	262	59,0	121	27,3	14	3,2
129	Hohenburg, M	1 267	607	47,9	9	1,5	598	473	79,1	73	12,2	21	3,5
131	Illschwang	1 348	600	44,5	1	0,2	599	414	69,1	129	21,5	17	2,8
132	Kastl, M	1 951	988	50,6	2	0,2	986	769	78,0	95	9,6	43	4,4
135	Königstein, M	1 373	647	47,1	3	0,5	644	424	65,8	162	25,2	12	1,9
136	Kümmersbruck	7 664	3 086	40,3	17	0,6	3 069	1 814	59,1	973	31,7	99	3,2
140	Eitzelwang	1 186	469	39,5	3	0,6	466	269	57,7	129	27,7	29	6,2
141	Neukirchen b.Sulzb.-Rosenberg ...	2 219	911	41,1	5	0,5	906	544	60,0	244	26,9	37	4,1
144	Poppenricht	2 544	1 206	47,4	8	0,7	1 198	730	60,9	358	29,9	36	3,0
146	Rieden, M	2 084	940	45,1	10	1,1	930	654	70,3	219	23,5	12	1,3
148	Schmidmühlen, M	1 860	778	41,8	7	0,9	771	554	71,9	154	20,0	23	3,0
150	Schnaittenbach, St	3 447	1 552	45,0	7	0,5	1 545	1 030	66,7	407	26,3	25	1,6
151	Sulzbach-Rosenberg, St	15 987	6 533	40,9	36	0,6	6 497	3 590	55,3	2 213	34,1	237	3,6
154	Ursensollen	2 625	1 245	47,4	4	0,3	1 241	945	76,1	204	16,4	22	1,8
156	Vilseck, St	4 417	1 755	39,7	11	0,6	1 744	1 363	78,2	248	14,2	24	1,4
157	Weigendorf	978	436	44,6	3	0,7	433	288	66,5	91	21,0	25	5,8
	Zusammen	81 164	36 097	44,5	213	0,6	35 884	23 393	65,2	9 193	25,6	1 061	3,0

372 Landkreis Cham

112	Arnschwang	1 453	558	38,4	2	0,4	556	435	78,2	67	12,1	17	3,1
113	Arrach	2 129	563	26,4	7	1,2	556	384	69,1	122	21,9	14	2,5
115	Blaibach	1 558	501	32,2	2	0,4	499	380	76,2	90	18,0	9	1,8
116	Cham, St	13 303	4 943	37,2	40	0,8	4 903	3 602	73,5	816	16,6	152	3,1
117	Chamerau	1 991	587	29,5	4	0,7	583	389	66,7	139	23,8	14	2,4
124	Eschlkam, M	2 716	934	34,4	2	0,2	932	743	79,7	113	12,1	15	1,6
125	Falkenstein, M	2 555	1 103	43,2	6	0,5	1 097	867	79,0	116	10,6	31	2,8
126	Furth im Wald, St	7 542	2 665	35,3	14	0,5	2 651	1 910	72,0	501	18,9	78	2,9
128	Gleißenberg	736	277	37,6	2	0,7	275	185	67,3	53	19,3	6	2,2
130	Grafenwiesen	1 247	454	36,4	3	0,7	451	296	65,6	101	22,4	8	1,8
135	Hohenwarth	1 721	454	26,4	3	0,7	451	377	83,6	45	10,0	12	2,7
137	Kötzting, St	5 989	2 050	34,2	22	1,1	2 028	1 466	72,3	298	14,7	70	3,5
138	Lam, M	2 355	757	32,1	2	0,3	755	517	68,5	179	23,7	17	2,3
142	Michelsneukirchen	1 243	578	46,5	5	0,9	573	511	89,2	36	6,3	1	0,2
143	Miltach	1 807	605	33,5	6	1,0	599	466	77,8	80	13,4	14	2,3
144	Neukirchen b.Hl.Blut, M	3 244	861	26,5	6	0,7	855	627	73,3	138	16,1	24	2,8
146	Pemfling	1 717	634	36,9	4	0,6	630	497	78,9	81	12,9	16	2,5
147	Pöding	734	297	40,5	2	0,7	295	193	65,4	74	25,1	12	4,1
149	Reichenbach	685	311	45,4	10	3,2	301	250	83,1	31	10,3	6	2,0
150	Rettenbach	1 239	505	40,8	3	0,6	502	404	80,5	57	11,4	10	2,0
151	Rimbach	1 569	530	33,8	1	0,2	529	380	71,8	109	20,6	14	2,6
153	Roding, St	8 462	3 308	39,1	13	0,4	3 295	2 633	79,9	433	13,1	79	2,4
154	Rötz, St	2 674	1 167	43,6	5	0,4	1 162	986	84,9	121	10,4	22	1,9
155	Runding	1 772	517	29,2	3	0,6	514	340	66,1	119	23,2	21	4,1
157	Schönthal	1 472	632	42,9	-	-	632	549	86,9	55	8,7	10	1,6
158	Schorndorf	1 752	714	40,8	5	0,7	709	555	78,3	99	14,0	12	1,7
161	Stamsried, M	1 740	860	49,4	3	0,3	857	690	80,5	103	12,0	10	1,2
163	Tiefenbach	1 739	886	50,9	1	0,1	885	690	78,0	148	16,7	20	2,3
164	Trautsching	3 057	1 017	33,3	4	0,4	1 013	725	71,6	205	20,2	25	2,5
165	Treffelstein	805	331	41,1	3	0,9	328	269	82,0	37	11,3	4	1,2
167	Zell	1 348	548	40,7	3	0,5	545	434	79,6	64	11,7	12	2,2
168	Waffenbrunn	1 533	510	33,3	5	1,0	505	362	71,7	108	21,4	5	1,0
169	Wald	2 033	786	38,7	2	0,3	784	599	76,4	125	15,9	16	2,0
170	Walderbach	1 540	571	37,1	1	0,2	570	445	78,1	60	10,5	10	1,8
171	Waldmünchen, St	5 731	2 456	42,9	22	0,9	2 434	1 846	75,8	412	16,9	52	2,1

Regierungsbezirken, Kreisen und Gemeinden

Von den gültigen Stimmen entfielen auf																					Schl. Nr.
Sonstige		davon																			
		REP	F.D.P.	ödp	BP	APD	GRAUE	PDS	NATUR- GESETZ	PBC	CM	NPD	PASS	BüSo	ASP	ZENT- RUM	DIE FRAUEN	HP	Tier- schutz		
Anzahl	%	Anzahl																			
13	14	15	16	17	18	19	20	21	22	23	24	25	26	27	28	29	30	31	32		
Oberpfalz																					
902	6,9	158	174	174	35	23	49	77	9	24	22	21	7	3	12	5	30	3	76	361	
4 480	9,3	709	932	879	176	107	125	655	135	65	42	77	60	16	29	3	168	18	284	362	
832	6,2	117	175	109	43	19	16	125	19	21	18	25	12	1	15	2	29	7	79	363	
6 214	8,3	984	1 281	1 162	254	149	190	857	163	110	82	123	79	20	56	10	227	28	439	Zus.	
																					371
53	8,1	9	11	18	2	3	-	3	3	-	-	1	1	-	-	-	-	-	2	111	
118	3,6	31	23	9	9	11	1	9	2	-	1	1	-	1	5	-	6	1	8	113	
39	7,3	5	14	5	2	1	-	3	-	1	-	4	-	-	-	-	1	-	3	116	
42	5,3	7	4	11	2	3	-	1	1	3	1	-	-	-	1	-	3	-	5	118	
82	13,8	11	25	21	5	3	1	4	-	1	2	1	-	1	2	-	1	-	4	119	
36	4,4	7	3	13	-	-	1	-	3	-	1	1	-	-	2	-	-	-	5	120	
55	6,0	13	11	8	-	1	-	5	1	2	3	2	-	-	-	-	3	2	4	121	
73	4,6	12	7	18	2	6	2	9	3	-	2	1	2	-	2	-	3	-	4	122	
22	6,6	3	3	11	-	-	-	2	-	-	-	-	-	1	-	-	1	-	1	123	
114	5,8	19	13	36	5	8	4	4	1	5	1	2	-	-	3	-	5	-	8	126	
151	6,5	31	41	23	3	4	5	8	3	3	2	4	2	-	1	-	7	1	13	127	
47	10,6	15	6	8	2	-	1	7	1	2	-	4	-	-	-	-	1	-	-	128	
31	5,2	12	-	4	6	1	-	4	-	-	2	-	-	-	2	-	-	-	-	129	
39	6,5	11	6	5	4	1	-	6	1	2	2	-	-	-	-	-	1	-	-	131	
79	8,0	19	10	24	2	3	1	9	1	-	-	1	-	-	2	-	4	-	3	132	
46	7,1	11	8	7	4	-	1	5	1	-	-	1	-	1	4	-	1	-	2	135	
183	6,0	38	28	44	3	11	4	12	4	4	3	4	2	2	3	-	6	1	14	136	
39	8,4	11	13	2	-	-	-	4	-	4	-	3	-	-	-	-	-	-	2	140	
81	8,9	6	37	7	4	5	-	6	-	2	1	2	3	-	-	-	1	-	7	141	
74	6,2	17	10	22	2	4	-	4	-	4	2	-	2	-	2	-	2	-	3	144	
45	4,8	8	8	11	-	2	1	-	2	2	-	-	1	-	1	-	4	-	5	146	
40	5,2	9	3	8	3	1	1	3	-	2	3	-	-	1	-	-	4	1	1	148	
83	5,4	26	13	17	2	3	4	5	2	4	-	2	-	-	-	-	2	-	3	150	
457	7,0	81	101	62	32	9	11	48	11	23	6	15	4	1	6	1	17	5	24	151	
70	5,6	18	12	22	5	-	-	2	1	-	1	1	-	-	1	-	4	-	3	154	
109	6,3	10	7	61	6	4	2	4	3	-	2	2	-	2	1	-	1	-	4	156	
29	6,7	4	4	7	-	-	-	-	-	7	-	1	3	-	-	-	2	-	1	157	
2 237	6,2	444	421	484	105	84	40	167	44	71	35	53	20	10	38	1	80	11	129	Zus.	
																					372
37	6,7	10	6	2	4	-	2	3	3	-	2	1	2	-	1	-	-	-	1	112	
36	6,5	10	2	2	11	1	3	1	5	1	-	-	-	-	-	-	-	-	-	113	
20	4,0	4	2	1	3	-	2	1	1	3	1	-	-	-	-	-	-	-	2	115	
333	6,8	61	63	36	39	13	6	17	20	7	6	12	4	-	2	1	14	3	29	116	
41	7,0	5	2	6	10	2	-	2	9	1	-	-	-	-	2	-	1	-	1	117	
61	6,5	17	7	9	11	2	1	1	2	-	-	1	1	1	1	-	3	1	3	124	
83	7,6	22	16	18	7	1	2	3	3	1	2	1	-	-	-	-	1	-	6	125	
162	6,1	36	20	15	25	2	4	7	15	-	7	4	4	-	1	-	3	-	19	126	
31	11,3	7	2	2	5	1	2	-	8	-	-	-	1	-	-	-	-	-	3	128	
46	10,2	8	5	2	16	1	1	2	3	1	-	-	-	-	-	-	1	-	6	130	
17	3,8	-	7	1	5	-	-	-	3	-	1	-	-	-	-	-	-	-	-	135	
194	9,6	23	24	24	16	4	6	13	52	7	2	3	1	-	2	-	3	-	14	137	
42	5,6	10	4	7	3	-	-	3	8	-	-	-	1	-	-	-	1	-	5	138	
25	4,4	7	4	5	2	-	-	-	-	3	1	1	-	-	-	-	1	-	1	142	
39	6,5	8	4	5	4	2	1	3	7	-	-	1	-	-	-	-	-	-	4	143	
66	7,7	20	6	8	8	1	2	3	4	1	1	1	1	-	3	-	3	-	4	144	
36	5,7	2	6	3	9	1	3	-	3	4	-	1	-	-	-	-	3	1	-	146	
16	5,4	3	3	4	-	-	-	2	-	-	1	-	1	-	-	-	1	-	1	147	
14	4,7	3	4	2	1	-	-	-	-	2	-	-	-	-	-	-	1	-	1	149	
31	6,2	9	2	7	2	3	-	-	2	2	1	-	-	-	1	-	-	-	2	150	
26	4,9	5	1	3	7	1	2	1	3	-	-	-	-	-	-	-	2	-	1	151	
150	4,6	50	23	17	10	4	1	6	6	4	3	9	-	-	2	-	2	-	13	153	
33	2,8	10	1	5	2	1	2	1	1	3	2	2	1	-	-	-	-	1	1	154	
34	6,6	2	1	4	1	-	-	5	8	5	2	-	-	-	1	-	1	1	3	155	
18	2,8	5	1	3	3	2	1	-	1	-	-	-	-	-	-	-	1	-	1	157	
43	6,1	5	4	12	3	1	1	6	1	2	-	1	-	-	-	-	4	1	2	158	
54	6,3	16	3	10	3	4	3	6	3	1	-	-	1	-	-	-	1	-	3	161	
27	3,1	4	8	4	-	2	-	1	1	2	-	-	-	-	1	-	-	-	4	163	
58	5,7	12	3	11	10	1	1	1	1	1	3	1	-	-	3	-	2	-	8	164	
18	5,5	4	6	-	3	-	2	-	-	-	-	1	-	-	-	-	1	-	1	165	
35	6,4	12	3	6	-	-	-	6	-	4	-	-	-	-	-	-	2	-	2	167	
30	5,9	6	2	3	8	-	-	2	4	-	-	1	-	-	-	-	-	-	4	168	
44	5,6	14	4	6	3	-	-	4	1	2	1	1	-	-	-	-	1	-	7	169	
55	9,6	16	4	14	5	-	-	1	1	4	3	-	1	-	-	-	3	-	3	170	
124	5,1	20	30	17	11	3	5	3	5	5	2	7	4	2	3	-	1	-	6	171	

Noch: 1. Ergebnisse der Europawahl 1999 nach

Schl. Nr.	Gebiet	Wahl- berechtigte	Wähler	Wahl- beteiligung in %	Ungültige Stimmen		Gültige Stimmen	Von den gültigen Stimmen entfielen auf					
								CSU		SPD		GRÜNE	
					Anzahl	%		Anzahl	%	Anzahl	%	Anzahl	%
		1	2	3	4	5	6	7	8	9	10	11	12
Noch: Oberpfalz													
372 Noch: Landkreis Cham													
174	Weiding	1 843	625	33,9	4	0,6	621	514	82,8	73	11,8	11	1,8
175	Willmering	1 572	559	35,6	1	0,2	558	395	70,8	108	19,4	15	2,7
177	Zandt	1 366	456	33,4	1	0,2	455	367	80,7	54	11,9	12	2,6
178	Lohberg	1 615	442	27,4	2	0,5	440	314	71,4	91	20,7	11	2,5
	Zusammen	99 587	36 552	36,7	224	0,6	36 328	27 592	76,0	5 661	15,6	887	2,4
373 Landkreis Neumarkt i.d.OPf.													
112	Berching, St	6 186	2 917	47,2	11	0,4	2 906	2 404	82,7	299	10,3	78	2,7
113	Berg b.Neumarkt i.d.OPf.	5 272	2 427	46,0	5	0,2	2 422	1 804	74,5	379	15,6	99	4,1
114	Berggau	1 534	704	45,9	2	0,3	702	585	83,3	54	7,7	21	3,0
115	Breitenbrunn, M	2 548	1 295	50,8	6	0,5	1 289	1 100	85,3	99	7,7	28	2,2
119	Deining	2 919	1 508	51,7	8	0,5	1 500	1 231	82,1	189	12,6	31	2,1
121	Dietfurt a.d.Altmühl, St	4 485	2 070	46,2	6	0,3	2 064	1 664	80,6	227	11,0	64	3,1
126	Freystadt, St	5 678	2 714	47,8	9	0,3	2 705	2 156	79,7	319	11,8	94	3,5
134	Hohenfels, M	1 649	817	49,5	6	0,7	811	618	76,2	149	18,4	20	2,5
140	Lauterhofen, M	2 611	1 401	53,7	7	0,5	1 394	1 130	81,1	125	9,0	29	2,1
143	Lupburg, M	1 657	800	48,3	2	0,3	798	622	77,9	115	14,4	26	3,3
146	Mühlhausen	3 296	1 245	37,8	6	0,5	1 239	873	70,5	228	18,4	50	4,0
147	Neumarkt i.d.OPf., GKSt	28 830	13 043	45,2	60	0,5	12 983	9 022	69,5	2 479	19,1	560	4,3
151	Parsberg, St	4 628	2 226	48,1	6	0,3	2 220	1 647	74,2	361	16,3	79	3,6
153	Pilsach	1 837	897	48,8	2	0,2	895	759	84,8	74	8,3	19	2,1
155	Postbauer-Heng	5 129	3 878	75,6	56	1,4	3 822	2 573	67,3	816	21,4	144	3,8
156	Pyrbaum, M	4 120	1 771	43,0	6	0,3	1 765	1 142	64,7	428	24,2	74	4,2
159	Sengenthal	1 755	758	43,2	1	0,1	757	568	75,0	113	14,9	26	3,4
160	Seubersdorf i.d.OPf.	3 659	2 028	55,4	10	0,5	2 018	1 670	82,8	235	11,6	38	1,9
167	Velburg, St	3 715	1 989	53,5	8	0,4	1 981	1 670	84,3	177	8,9	57	2,9
	Zusammen	91 508	44 488	48,6	217	0,5	44 271	33 238	75,1	6 866	15,5	1 537	3,5
374 Landkreis Neustadt a.d.Waldnaab													
111	Altenstadt a.d.Waldnaab	3 653	1 470	40,2	9	0,6	1 461	907	62,1	446	30,5	46	3,1
117	Eschenbach i.d.OPf., St	2 962	1 397	47,2	7	0,5	1 390	986	70,9	290	20,9	40	2,9
118	Eslern, M	2 403	879	36,6	5	0,6	874	553	63,3	259	29,6	12	1,4
119	Etzenricht	1 305	660	50,6	2	0,3	658	349	53,0	254	38,6	15	2,3
121	Floß, M	2 889	1 308	45,3	9	0,7	1 299	638	49,1	546	42,0	26	2,0
122	Flossenbürg	1 459	857	58,7	4	0,5	853	438	51,3	365	42,8	12	1,4
123	Georgenberg	1 115	532	47,7	1	0,2	531	367	69,1	124	23,4	9	1,7
124	Grafenwöhr, St	4 947	2 021	40,9	11	0,5	2 010	1 422	70,7	477	23,7	34	1,7
127	Irchenrieth	607	240	39,5	4	1,7	236	182	77,1	47	19,9	2	0,8
128	Kirchendenreuth	710	426	60,0	3	0,7	423	365	86,3	37	8,7	3	0,7
129	Kirchentumbach, M	2 659	1 230	46,3	1	0,1	1 229	920	74,9	219	17,8	30	2,4
131	Kohlberg, M	925	383	41,4	6	1,6	377	223	59,2	114	30,2	16	4,2
132	Leuchtenberg, M	1 029	511	49,7	4	0,8	507	388	76,5	87	17,2	5	1,0
133	Luhe-Wildenau, M	2 524	1 120	44,4	5	0,4	1 115	814	73,0	234	21,0	25	2,2
134	Mantel, M	2 315	1 099	47,5	11	1,0	1 088	622	57,2	382	35,1	22	2,0
137	Moosbach, M	2 069	934	45,1	4	0,4	930	686	73,8	180	19,4	10	1,1
139	Neustadt a.d.Waldnaab, St	4 818	2 033	42,2	11	0,5	2 022	1 198	59,2	683	33,8	51	2,5
140	Neustadt am Kulm, St	1 012	529	52,3	6	1,1	523	262	50,1	184	35,2	11	2,1
144	Parkstein, M	1 587	699	44,0	4	0,6	695	471	67,8	164	23,6	30	4,3
146	Pirk	1 413	678	48,0	3	0,4	675	452	67,0	178	26,4	24	3,6
147	Pleystein, St	2 023	1 027	50,8	14	1,4	1 013	683	67,4	266	26,3	18	1,8
148	Trabititz	1 061	632	59,6	1	0,2	631	507	80,3	81	12,8	17	2,7
149	Pressath, St	3 590	1 737	48,4	7	0,4	1 730	1 171	67,7	428	24,7	41	2,4
150	Püchersreuth	1 178	557	47,3	5	0,9	552	380	68,8	128	23,2	12	2,2
154	Schirmitz	1 658	784	47,3	6	0,8	778	558	71,7	164	21,1	19	2,4
155	Schlammersdorf	652	393	60,3	2	0,5	391	326	83,4	46	11,8	4	1,0
156	Schwarzenbach	767	380	49,5	-	-	380	254	66,8	109	28,7	2	0,5
157	Speinshart	837	476	56,9	7	1,5	469	390	83,2	42	9,0	13	2,8
158	Störnstein	1 045	511	48,9	5	1,0	506	315	62,3	151	29,8	17	3,4
159	Tannesberg, M	1 327	630	47,5	1	0,2	629	477	75,8	102	16,2	13	2,1
160	Theisseil	904	429	47,5	2	0,5	427	288	67,4	98	23,0	18	4,2
162	Vohenstrauß, St	5 831	2 338	40,1	12	0,5	2 326	1 627	69,9	524	22,5	58	2,5
163	Vorbach	786	484	61,6	2	0,4	482	345	71,6	96	19,9	13	2,7
164	Waidhaus, M	1 951	826	42,3	5	0,6	821	499	60,8	275	33,5	8	1,0
165	Waldthurn, M	1 616	760	47,0	3	0,4	757	583	77,0	130	17,2	10	1,3
166	Weierhammer	3 025	1 521	50,3	7	0,5	1 514	959	63,3	458	30,3	30	2,0
168	Windischeschenbach, St	4 385	1 965	44,8	15	0,8	1 950	1 203	61,7	652	33,4	32	1,6
170	Bechtsrieth	808	367	45,4	1	0,3	366	207	56,6	117	32,0	17	4,6
	Zusammen	75 845	34 823	45,9	205	0,6	34 618	23 015	66,5	9 137	26,4	765	2,2

Regierungsbezirken, Kreisen und Gemeinden

Von den gültigen Stimmen entfielen auf																					Schl. Nr.
Sonstige		davon																			
		REP	F.D.P.	ödp	BP	APD	GRAUE	PDS	NATUR- GESETZ	PBC	CM	NPD	PASS	BüSo	ASP	ZENT- RUM	DIE FRAUEN	HP	Tier- schutz		
Anzahl	%	Anzahl																			
13	14	15	16	17	18	19	20	21	22	23	24	25	26	27	28	29	30	31	32		
Noch: Oberpfalz																					372
23	3,7	10	1	2	6	2	1	-	-	-	1	-	-	-	-	-	-	-	-	174	
40	7,2	5	10	5	4	3	-	-	3	3	3	1	-	-	1	-	1	-	1	175	
22	4,8	4	5	3	3	-	-	-	3	-	-	-	-	-	-	-	2	1	1	177	
24	5,5	8	5	2	2	-	-	2	1	-	-	3	-	-	-	-	-	-	1	178	
2 188	6,0	473	304	286	265	58	54	106	191	69	45	53	23	3	24	1	60	9	164	Zus.	
																					373
125	4,3	26	10	25	8	8	3	9	2	4	5	6	2	-	1	-	3	-	13	112	
140	5,8	27	21	49	8	4	-	3	1	5	1	10	-	-	1	-	3	-	7	113	
42	6,0	10	6	8	1	1	-	2	1	-	2	3	2	-	-	-	2	-	4	114	
62	4,8	11	12	16	3	1	3	5	-	-	-	6	-	-	-	-	2	-	3	115	
49	3,3	14	6	5	4	1	-	7	2	-	-	3	-	-	-	-	5	-	2	119	
109	5,3	30	6	26	5	3	1	6	2	2	4	13	-	1	3	-	3	1	3	121	
136	5,0	30	18	20	3	6	1	8	1	7	9	10	4	1	1	1	7	-	9	126	
24	3,0	12	4	2	-	-	1	2	1	-	1	1	-	-	-	-	-	-	-	134	
110	7,9	10	7	54	5	2	2	8	2	4	2	3	1	1	-	-	4	-	5	140	
35	4,4	9	7	7	1	-	2	3	-	1	-	-	-	-	-	-	3	-	2	143	
88	7,1	19	14	11	3	3	6	1	5	8	-	9	1	-	4	-	-	-	4	146	
922	7,1	143	184	218	39	28	26	80	10	27	17	35	7	1	10	2	28	3	64	147	
133	6,0	27	27	23	4	6	5	14	1	3	3	2	2	-	3	-	5	-	8	151	
43	4,8	7	5	15	2	2	2	3	1	-	1	-	1	-	1	-	1	-	2	153	
289	7,6	47	34	42	14	14	10	18	10	14	7	22	3	-	1	-	18	2	33	155	
121	6,9	16	29	25	1	3	1	13	1	-	2	6	1	-	4	-	7	-	12	156	
50	6,6	6	10	10	2	2	1	2	3	2	4	1	-	-	-	-	3	-	4	159	
75	3,7	16	7	17	4	1	1	3	4	3	2	2	1	-	-	1	5	1	7	160	
77	3,9	20	13	9	4	3	2	4	6	-	6	3	-	-	2	-	3	-	2	167	
2 630	5,9	480	420	582	111	88	67	191	53	80	66	135	25	4	31	4	102	7	184	Zus.	
																					374
62	4,2	12	8	8	3	3	3	6	1	-	1	4	1	-	2	-	5	1	4	111	
74	5,3	17	15	7	8	2	-	12	2	-	-	3	-	-	1	-	2	-	5	117	
50	5,7	13	7	10	4	3	-	5	-	-	1	3	1	-	-	1	1	-	1	118	
40	6,1	9	10	5	4	1	2	1	3	-	1	-	1	-	-	-	-	-	3	119	
89	6,9	12	46	14	1	2	-	6	-	1	3	3	-	-	-	-	-	-	1	121	
38	4,5	10	6	6	3	1	-	-	1	1	-	5	-	-	-	-	2	-	3	122	
31	5,8	8	5	1	2	2	3	1	1	1	2	1	1	-	1	-	1	-	1	123	
77	3,8	19	13	8	3	6	3	4	2	1	1	9	-	1	-	-	3	-	4	124	
5	2,1	1	-	1	-	1	-	2	-	-	-	-	-	-	-	-	-	-	-	127	
18	4,3	1	4	1	1	-	-	-	-	8	-	1	1	-	-	-	1	-	-	128	
60	4,9	17	13	14	3	-	-	2	-	1	-	1	3	-	-	1	4	-	1	129	
24	6,4	4	9	2	-	1	-	1	-	-	-	-	-	-	-	-	3	1	3	131	
27	5,3	4	6	7	1	3	-	3	-	-	-	1	-	-	-	-	-	-	2	132	
42	3,8	9	5	8	4	6	-	4	1	-	1	2	2	-	-	-	-	-	-	133	
62	5,7	18	5	5	1	6	4	7	3	2	-	2	4	-	-	1	-	-	4	134	
54	5,8	18	7	12	4	2	1	2	1	-	1	1	2	-	-	-	2	-	1	137	
90	4,5	19	16	12	4	-	5	2	1	3	1	3	1	3	-	1	-	2	9	139	
66	12,6	9	39	-	3	3	2	2	3	1	-	-	-	-	-	-	3	-	1	140	
30	4,3	4	8	5	-	3	2	5	-	-	-	-	2	-	-	-	-	1	-	144	
21	3,1	2	3	5	1	2	-	2	1	-	1	-	-	1	-	-	1	-	2	146	
46	4,5	7	8	9	1	4	-	-	-	1	2	1	1	-	2	-	3	-	7	147	
26	4,1	3	1	5	1	2	2	1	1	1	2	2	-	-	-	-	2	-	3	148	
90	5,2	26	12	16	7	3	1	10	1	-	2	4	-	-	1	-	-	2	5	149	
32	5,8	6	5	7	3	1	1	1	-	-	2	1	1	-	-	-	2	-	2	150	
37	4,8	4	14	5	3	1	-	1	1	-	1	2	-	-	1	-	1	-	3	154	
15	3,8	6	-	4	4	1	-	-	-	-	-	-	-	-	-	-	-	-	-	155	
15	3,9	4	3	2	1	1	-	2	-	-	-	-	-	-	-	1	1	-	-	156	
24	5,1	7	-	5	1	1	-	2	-	1	2	2	-	-	-	-	2	-	1	157	
23	4,5	4	6	3	-	3	-	1	-	-	2	-	1	-	-	-	2	-	1	158	
37	5,9	11	7	8	3	2	-	1	1	-	1	-	-	-	1	-	1	-	1	159	
23	5,4	4	5	6	1	2	-	1	-	-	-	-	1	-	-	-	2	-	1	160	
117	5,0	16	33	23	5	7	7	11	1	3	1	2	-	-	-	-	1	-	7	162	
28	5,8	2	5	11	4	-	-	-	1	-	2	-	2	-	1	-	-	-	-	163	
39	4,8	13	3	3	3	3	-	2	-	1	-	1	1	-	3	-	1	-	5	164	
34	4,5	5	7	9	3	1	-	3	-	3	-	1	-	-	2	-	-	-	-	165	
67	4,4	17	9	6	10	4	1	2	1	-	-	1	1	-	1	-	4	1	9	166	
63	3,2	20	7	9	1	1	4	3	1	-	-	3	-	-	2	-	3	-	9	168	
25	6,8	1	3	7	1	3	-	1	3	3	-	-	-	1	-	-	1	-	1	170	
1 701	4,9	362	353	269	110	91	36	112	32	30	32	57	29	3	19	4	56	6	100	Zus.	

Noch: 1. Ergebnisse der Europawahl 1999 nach

Schl. Nr.	Gebiet	Wahl- berechtigte	Wähler	Wahl- beteiligung in %	Ungültige Stimmen		Gültige Stimmen	Von den gültigen Stimmen entfielen auf					
								CSU		SPD		GRÜNE	
					Anzahl	%	Anzahl	Anzahl	%	Anzahl	%	Anzahl	%
		1	2	3	4	5	6	7	8	9	10	11	12

Noch: Oberpfalz

375 Landkreis Regensburg

113	Alteglofsheim	2 300	992	43,1	2	0,2	990	688	69,5	179	18,1	67	6,8
114	Altenthann	1 143	471	41,2	1	0,2	470	383	81,5	59	12,6	11	2,3
115	Aufhausen	1 271	491	38,6	1	0,2	490	366	74,7	68	13,9	18	3,7
116	Bach a.d.Donau	1 331	469	35,2	2	0,4	467	310	66,4	124	26,6	12	2,6
117	Barbing	3 337	1 436	43,0	6	0,4	1 430	1 056	73,8	242	16,9	53	3,7
118	Beratzhausen, M	4 180	1 943	46,5	4	0,2	1 939	1 362	70,2	358	18,5	87	4,5
119	Bernhardswald	4 007	1 819	45,4	6	0,3	1 813	1 240	68,4	356	19,6	90	5,0
120	Brennberg	1 316	543	41,3	1	0,2	542	420	77,5	57	10,5	17	3,1
122	Brunn	893	419	46,9	1	0,2	418	293	70,1	86	20,6	14	3,3
127	Deuerling	1 489	718	48,2	5	0,7	713	478	67,0	146	20,5	41	5,8
130	Donaustauf, M	2 850	1 414	49,6	4	0,3	1 410	898	63,7	334	23,7	75	5,3
131	Duggendorf	1 138	492	43,2	-	-	492	332	67,5	123	25,0	8	1,6
143	Hagelstadt	1 420	675	47,5	3	0,4	672	506	75,3	96	14,3	17	2,5
148	Hemau, St	6 106	2 843	46,6	17	0,6	2 826	2 230	78,9	367	13,0	61	2,2
153	Holzheim a.Forst	757	383	50,6	6	1,6	377	283	75,1	53	14,1	9	2,4
156	Kallmünz, M	2 248	1 065	47,4	7	0,7	1 058	628	59,4	305	28,8	53	5,0
161	Köfering	1 331	470	35,3	-	-	470	333	70,9	96	20,4	20	4,3
162	Laaber, M	3 992	1 943	48,7	10	0,5	1 933	1 199	62,0	467	24,2	131	6,8
165	Lappersdorf, M	9 474	4 386	46,3	18	0,4	4 368	2 795	64,0	958	21,9	268	6,1
170	Mintraching	3 326	1 444	43,4	5	0,3	1 439	1 055	73,3	237	16,5	41	2,8
171	Mötzing	1 053	485	46,1	6	1,2	479	370	77,2	67	14,0	8	1,7
174	Neutraubling, St	8 267	3 335	40,3	16	0,5	3 319	2 313	69,7	678	20,4	120	3,6
175	Nittendorf	6 588	2 955	44,9	10	0,3	2 945	1 891	64,2	635	21,6	189	6,4
179	Obertraubling	4 836	2 269	46,9	7	0,3	2 262	1 614	71,4	409	18,1	108	4,8
180	Pentling	4 090	1 990	48,7	12	0,6	1 978	1 386	70,1	323	16,3	107	5,4
181	Pettendorf	2 338	1 146	49,0	8	0,7	1 138	747	65,6	201	17,7	107	9,4
182	Pfakofen	1 052	447	42,5	-	-	447	370	82,8	47	10,5	10	2,2
183	Pfatter	2 178	890	40,9	3	0,3	887	717	80,8	100	11,3	17	1,9
184	Pielenhofen	843	333	39,5	-	-	333	217	65,2	79	23,7	19	5,7
190	Regenstauf, M	11 319	5 043	44,6	54	1,1	4 989	3 222	64,6	1 174	23,5	140	2,8
191	Riekofen	617	306	49,6	1	0,3	305	235	77,0	46	15,1	2	0,7
196	Schierling, M	5 510	2 352	42,7	11	0,5	2 341	1 731	73,9	408	17,4	58	2,5
199	Sinzing	5 005	2 342	46,8	7	0,3	2 335	1 521	65,1	493	21,1	167	7,2
201	Sünching	1 490	660	44,3	6	0,9	654	508	77,7	86	13,1	14	2,1
204	Tegernheim	3 331	1 488	44,7	5	0,3	1 483	963	64,9	328	22,1	67	4,5
205	Thalmassing	2 215	997	45,0	2	0,2	995	708	71,2	173	17,4	40	4,0
208	Wenzenbach	5 613	2 321	41,4	5	0,2	2 316	1 352	58,4	652	28,2	124	5,4
209	Wiesent	1 779	756	42,5	3	0,4	753	533	70,8	117	15,5	27	3,6
210	Wörth a.d.Donau, St	3 313	1 449	43,7	2	0,1	1 447	1 073	74,2	253	17,5	32	2,2
211	Wolfsegg	1 060	331	31,2	1	0,3	330	200	60,6	94	28,5	23	7,0
213	Zeitlarn	4 266	1 769	41,5	5	0,3	1 764	1 121	63,5	373	21,1	83	4,7
	Zusammen	130 672	58 080	44,4	263	0,5	57 817	39 647	68,6	11 447	19,8	2 555	4,4

376 Landkreis Schwandorf

112	Altendorf	749	341	45,5	-	-	341	257	75,4	49	14,4	7	2,1
116	Bodenwöhr	3 055	1 488	48,7	12	0,8	1 476	1 043	70,7	307	20,8	41	2,8
117	Bruck i.d.OPf., M	3 380	1 575	46,6	21	1,3	1 554	1 163	74,8	295	19,0	25	1,6
119	Burglengenfeld, St	8 957	3 834	42,8	25	0,7	3 809	2 222	58,3	1 229	32,3	130	3,4
122	Dieterskirchen	814	347	42,6	2	0,6	345	264	76,5	57	16,5	8	2,3
125	Fensterbach	1 774	846	47,7	6	0,7	840	704	83,8	95	11,3	8	1,0
131	Gleiritsch	554	214	38,6	2	0,9	212	178	84,0	31	14,6	-	-
133	Guteneck	678	354	52,2	2	0,6	352	315	89,5	20	5,7	5	1,4
141	Maxhütte-Haidhof, St	7 913	3 345	42,3	26	0,8	3 319	1 714	51,6	1 302	39,2	94	2,8
144	Nabburg, St	5 005	2 283	45,6	11	0,5	2 272	1 687	74,3	376	16,5	63	2,8
146	Neukirchen-Balbini, M	963	403	41,8	6	1,5	397	339	85,4	44	11,1	2	0,5
147	Neunburg vorm Wald, St	6 087	2 564	42,1	15	0,6	2 549	1 973	77,4	389	15,3	55	2,2
148	Niedermurach	1 065	488	45,8	1	0,2	487	381	78,2	74	15,2	7	1,4
149	Nittenau, St	6 152	2 519	40,9	14	0,6	2 505	1 730	69,1	556	22,2	93	3,7
150	Wernberg-Köblitz, M	4 623	2 139	46,3	7	0,3	2 132	1 553	72,8	436	20,5	51	2,4
151	Oberviechtach, St	4 056	1 554	38,3	12	0,8	1 542	1 210	78,5	237	15,4	16	1,0
153	Pfreimd, St	4 152	1 871	45,1	10	0,5	1 861	1 276	68,6	438	23,5	40	2,1
159	Schmidgaden	2 052	1 068	52,0	5	0,5	1 063	894	84,1	126	11,9	9	0,8
160	Schönsee, St	2 164	840	38,8	4	0,5	836	610	73,0	169	20,2	13	1,6
161	Schwandorf, GKSt	22 089	9 020	40,8	74	0,8	8 946	5 560	62,2	2 667	29,8	238	2,7
162	Schwarzach b.Nabburg	1 159	537	46,3	4	0,7	533	406	76,2	94	17,6	4	0,8
163	Schwarzenfeld, M	4 949	2 093	42,3	10	0,5	2 083	1 500	72,0	450	21,6	34	1,6
164	Schwarzhofen, M	1 215	608	50,0	4	0,7	604	474	78,5	95	15,7	9	1,5
167	Stadlern	503	215	42,7	2	0,9	213	100	46,9	97	45,5	7	3,3
168	Steinberg	1 336	529	39,6	3	0,6	526	300	57,0	194	36,9	10	1,9
169	Stulln	1 162	577	49,7	5	0,9	572	374	65,4	149	26,0	5	0,9
170	Teublitz, St	5 983	2 597	43,4	32	1,2	2 565	1 132	44,1	1 235	48,1	81	3,2
171	Teunz	1 469	581	39,6	3	0,5	578	471	81,5	66	11,4	15	2,6

Regierungsbezirken, Kreisen und Gemeinden

Von den gültigen Stimmen entfielen auf																					Schl. Nr.
Sonstige		davon																			
		REP	F.D.P.	ödp	BP	APD	GRAUE	PDS	NATUR- GESETZ	PBC	CM	NPD	PASS	BüSo	ASP	ZENT- RUM	DIE FRAUEN	HP	Tier- schutz		
Anzahl	%	Anzahl																			
13	14	15	16	17	18	19	20	21	22	23	24	25	26	27	28	29	30	31	32		
Noch: Oberpfalz																					375
56	5,7	17	9	7	4	2	2	2	2	1	-	3	-	-	1	-	1	-	5	113	
17	3,6	8	3	1	-	-	-	2	-	-	-	-	1	-	-	-	1	-	1	114	
38	7,8	9	8	4	4	1	-	1	-	-	2	-	1	6	-	-	2	-	-	115	
21	4,5	8	-	4	1	-	-	6	-	-	-	-	-	-	-	-	-	-	2	116	
79	5,5	25	10	7	4	2	1	11	-	2	2	2	2	-	2	-	2	-	7	117	
132	6,8	43	24	23	8	4	2	6	2	1	2	2	1	-	1	-	5	-	8	118	
127	7,0	52	12	29	6	2	1	6	1	4	1	1	-	-	-	1	2	-	9	119	
48	8,9	29	6	5	2	1	-	1	-	-	-	1	-	-	-	-	2	-	1	120	
25	6,0	6	1	8	1	1	-	4	-	-	-	1	1	-	-	-	2	-	-	122	
48	6,7	8	6	8	6	3	1	5	3	-	2	1	-	-	1	-	1	-	3	127	
103	7,3	19	15	29	2	4	1	9	4	3	-	2	-	-	-	-	7	-	8	130	
29	5,9	18	3	-	1	3	-	3	-	-	-	-	-	-	-	-	1	-	-	131	
53	7,9	22	4	13	3	1	-	4	-	-	-	-	1	-	-	-	3	-	2	143	
168	5,9	50	24	26	20	4	4	9	3	2	1	6	2	-	2	-	5	2	8	148	
32	8,5	24	1	-	1	3	-	-	2	-	1	-	-	-	-	-	-	-	-	153	
72	6,8	28	10	14	-	5	5	1	2	-	1	-	-	-	-	1	2	-	3	156	
21	4,5	6	3	9	-	-	-	2	-	1	-	-	-	-	-	-	-	-	-	161	
136	7,0	31	22	29	11	5	-	6	5	1	3	3	2	1	2	-	6	-	9	162	
347	7,9	63	96	64	17	15	9	23	3	11	9	6	1	1	2	-	8	-	19	165	
106	7,4	17	14	43	2	2	3	3	1	5	1	4	-	2	1	1	4	-	3	170	
34	7,1	10	7	6	4	2	3	-	1	-	-	-	-	-	-	-	1	-	-	171	
208	6,3	49	42	34	8	8	1	25	2	3	3	3	2	-	4	-	5	1	18	174	
230	7,8	53	41	44	17	7	6	19	2	2	4	-	1	-	2	-	6	1	25	175	
131	5,8	13	28	36	6	7	5	7	2	2	3	2	2	2	1	1	6	1	7	179	
162	8,2	33	35	26	13	9	-	8	5	5	3	1	4	-	-	-	7	-	13	180	
83	7,3	21	16	30	4	1	1	2	-	1	-	1	1	-	-	-	2	-	3	181	
20	4,5	8	1	7	-	1	-	1	-	-	-	-	-	-	-	-	1	-	1	182	
53	6,0	22	1	13	2	2	1	3	-	2	2	-	-	-	1	-	2	-	2	183	
18	5,4	4	4	5	-	1	-	-	-	-	-	-	-	-	-	-	1	-	3	184	
453	9,1	201	50	80	15	15	8	23	5	6	2	13	5	-	1	-	8	-	21	190	
22	7,2	5	3	9	1	-	2	-	-	1	-	-	-	1	-	-	-	-	-	191	
144	6,2	49	21	28	5	2	7	1	3	-	11	1	-	1	2	-	3	1	9	196	
154	6,6	40	29	40	5	3	2	11	3	1	1	1	1	1	2	-	5	-	9	199	
46	7,0	10	5	11	7	-	2	-	2	-	-	3	1	-	1	-	2	1	1	201	
125	8,4	28	29	24	6	1	2	18	2	1	-	2	1	1	1	-	6	-	3	204	
74	7,4	14	15	18	5	2	1	5	1	-	2	2	-	1	2	-	1	-	5	205	
188	8,1	39	28	55	11	5	5	9	8	4	-	5	-	-	-	-	5	1	13	208	
76	10,1	18	8	30	3	1	-	6	-	4	4	-	-	-	-	-	-	-	2	209	
89	6,2	36	7	21	5	2	-	4	1	-	-	-	-	1	-	-	6	-	6	210	
13	3,9	3	-	5	-	-	-	2	-	-	-	-	-	-	-	-	-	-	3	211	
187	10,6	91	21	23	3	8	2	17	4	1	-	1	2	1	-	-	7	-	6	213	
4 168	7,2	1 230	662	868	213	135	77	265	69	64	60	67	32	19	29	4	128	8	238	Zus.	
376																					
28	8,2	7	3	5	-	-	-	-	1	1	4	-	2	1	-	-	1	1	2	112	
85	5,8	22	9	11	4	3	6	10	-	1	-	8	-	-	-	-	2	-	9	116	
71	4,6	22	13	4	6	-	2	8	2	1	1	1	-	-	-	-	1	-	10	117	
228	6,0	57	19	49	11	9	4	27	4	3	1	8	6	-	3	-	6	4	17	119	
16	4,6	2	4	4	1	-	-	-	-	1	-	2	-	-	-	-	-	-	2	122	
33	3,9	8	4	6	3	1	1	1	1	-	-	4	1	-	-	-	2	-	1	125	
3	1,4	1	1	1	-	-	-	-	-	-	-	-	-	-	-	-	-	-	-	131	
12	3,4	-	2	7	-	1	-	-	-	1	-	1	-	-	-	-	-	-	-	133	
209	6,3	67	18	23	5	5	8	24	4	2	2	8	1	1	4	-	9	1	27	141	
146	6,4	19	17	69	4	5	4	9	1	-	1	4	2	-	-	-	6	1	4	144	
12	3,0	3	1	5	-	-	-	-	-	-	-	1	-	-	-	-	1	-	1	146	
132	5,2	29	13	37	2	7	4	3	2	6	1	14	2	-	-	1	2	-	9	147	
25	5,1	5	5	7	3	2	-	1	-	-	-	-	-	-	-	-	-	-	2	148	
126	5,0	31	19	29	7	4	3	10	3	-	1	5	1	-	4	-	3	-	6	149	
92	4,3	14	14	28	10	4	1	7	1	1	2	1	-	-	3	-	2	-	4	150	
79	5,1	20	19	18	3	6	-	3	-	-	1	2	-	-	1	-	3	1	2	151	
107	5,7	21	7	52	5	3	1	7	1	2	-	-	-	-	-	-	2	-	6	153	
34	3,2	11	2	7	1	3	-	1	-	-	1	-	-	-	2	-	4	-	2	159	
44	5,3	11	6	8	2	3	-	5	2	1	1	1	-	-	1	-	-	-	3	160	
481	5,4	94	59	109	23	17	18	54	10	8	8	11	4	-	8	1	21	-	36	161	
29	5,4	5	3	11	3	1	1	1	2	-	-	1	-	-	-	-	-	-	1	162	
99	4,8	20	13	28	7	3	3	6	1	-	5	1	-	-	-	-	6	-	6	163	
26	4,3	4	3	5	2	1	1	-	-	1	4	2	-	-	-	-	-	-	3	164	
9	4,2	4	1	1	-	1	-	-	-	-	1	-	-	-	1	-	-	-	-	167	
22	4,2	7	2	6	-	-	-	2	1	-	-	2	1	-	1	-	-	-	-	168	
44	7,7	9	5	13	4	1	1	2	-	-	1	1	2	-	-	-	2	1	2	169	
117	4,6	25	13	19	2	3	6	20	4	-	-	1	2	-	3	-	7	1	11	170	
26	4,5	6	5	8	1	-	-	1	3	-	-	-	-	-	1	-	-	-	1	171	

Noch: 1. Ergebnisse der Europawahl 1999 nach

Schl. Nr.	Gebiet	Wahl- berechtigte	Wähler	Wahl- beteiligung in %	Ungültige Stimmen		Gültige Stimmen	Von den gültigen Stimmen entfielen auf					
								CSU		SPD		GRÜNE	
					Anzahl	%	Anzahl	Anzahl	%	Anzahl	%	Anzahl	%
		1	2	3	4	5	6	7	8	9	10	11	12

Noch: Oberpfalz

376 Noch: Landkreis Schwandorf

172	Thanstein	746	428	57,4	1	0,2	427	353	82,7	56	13,1	8	1,9
173	Trausnitz	839	359	42,8	1	0,3	358	270	75,4	69	19,3	2	0,6
175	Wackersdorf	3 679	1 486	40,4	8	0,5	1 478	870	58,9	521	35,3	22	1,5
176	Weiding	507	241	47,5	-	-	241	201	83,4	26	10,8	3	1,2
178	Winklarn, M	1 130	601	53,2	2	0,3	599	496	82,8	50	8,3	6	1,0
	Zusammen	110 959	47 945	43,2	330	0,7	47 615	32 020	67,2	11 999	25,2	1 111	2,3

377 Landkreis Tirschenreuth

112	Bärnau, St	2 920	1 284	44,0	5	0,4	1 279	956	74,7	238	18,6	24	1,9
113	Brand	994	488	49,1	3	0,6	485	388	80,0	74	15,3	9	1,9
115	Ebnath	1 202	640	53,2	2	0,3	638	520	81,5	85	13,3	13	2,0
116	Erbendorf, St	3 946	1 838	46,6	12	0,7	1 826	1 132	62,0	550	30,1	46	2,5
117	Falkenberg, M	743	399	53,7	1	0,3	398	328	82,4	57	14,3	6	1,5
118	Friedenfels	1 128	548	48,6	5	0,9	543	366	67,4	146	26,9	16	2,9
119	Fuchsmühl, M	1 500	697	46,5	3	0,4	694	380	54,8	272	39,2	12	1,7
127	Immenreuth	1 481	613	41,4	1	0,2	612	397	64,9	173	28,3	14	2,3
128	Kastl	1 012	447	44,2	1	0,2	446	352	78,9	65	14,6	15	3,4
129	Kemnath, St	4 095	1 707	41,7	13	0,8	1 694	1 243	73,4	305	18,0	49	2,9
131	Konnnersreuth, M	1 498	793	52,9	1	0,1	792	664	83,8	98	12,4	7	0,9
132	Krummennaab	1 351	617	45,7	5	0,8	612	342	55,9	223	36,4	17	2,8
133	Kulmain	1 813	697	38,4	3	0,4	694	484	69,7	150	21,6	20	2,9
137	Leonberg	847	374	44,2	1	0,3	373	291	78,0	70	18,8	4	1,1
139	Mähring, M	1 519	675	44,4	4	0,6	671	553	82,4	78	11,6	18	2,7
141	Mitterteich, St	5 893	2 338	39,7	25	1,1	2 313	1 462	63,2	709	30,7	37	1,6
142	Neualbenreuth, M	1 160	554	47,8	3	0,5	551	420	76,2	84	15,2	13	2,4
143	Neusorg	1 698	853	50,2	4	0,5	849	587	69,1	213	25,1	18	2,1
145	Pechbrunn	1 233	645	52,3	2	0,3	643	420	65,3	189	29,4	12	1,9
146	Plößberg, M	2 664	1 373	51,5	5	0,4	1 368	994	72,7	292	21,3	15	1,1
148	Pullenreuth	1 534	694	45,2	6	0,9	688	523	76,0	133	19,3	12	1,7
149	Reuth b.Erbendorf	965	467	48,4	4	0,9	463	267	57,7	167	36,1	9	1,9
154	Tirschenreuth, St	7 740	3 633	46,9	21	0,6	3 612	2 615	72,4	728	20,2	93	2,6
157	Waldershof, St	3 690	1 612	43,7	10	0,6	1 602	1 223	76,3	267	16,7	25	1,6
158	Waldsassen, St	6 161	2 907	47,2	22	0,8	2 885	2 015	69,8	688	23,8	53	1,8
159	Wiesau, M	3 735	1 698	45,5	8	0,5	1 690	1 187	70,2	409	24,2	30	1,8
	Zusammen	62 522	28 591	45,7	170	0,6	28 421	20 109	70,8	6 463	22,7	587	2,1
	Landkreise zusammen	652 257	286 576	43,9	1 622	0,6	284 954	199 014	69,8	60 766	21,3	8 503	3,0

Regierungsbezirken, Kreisen und Gemeinden

Von den gültigen Stimmen entfielen auf																					Schl. Nr.
Sonstige		davon																			
		REP	F.D.P.	ödp	BP	APD	GRAUE	PDS	NATUR- GESETZ	PBC	CM	NPD	PASS	BüSo	ASP	ZENT- RUM	DIE FRAUEN	HP	Tier- schutz		
Anzahl	%	Anzahl																			
13	14	15	16	17	18	19	20	21	22	23	24	25	26	27	28	29	30	31	32		
Noch: Oberpfalz																					
																					376
10	2,3	1	-	7	-	-	-	1	-	-	-	-	1	-	-	-	-	-	-	172	
17	4,7	5	2	3	-	-	-	1	1	-	1	-	-	-	-	-	3	-	1	173	
65	4,4	12	6	14	5	1	1	5	2	4	1	1	1	-	-	-	4	-	8	175	
11	4,6	2	1	1	3	-	-	3	-	-	-	-	-	-	1	-	-	-	-	176	
47	7,8	10	5	18	4	1	1	2	-	1	1	-	1	-	1	1	-	-	1	178	
2 485	5,2	554	294	613	121	85	66	214	46	34	38	80	27	2	34	3	87	10	177	Zus.	
																					377
61	4,8	17	7	7	8	-	3	4	1	2	-	2	2	-	2	-	-	-	6	112	
14	2,9	5	-	1	-	-	1	-	-	1	1	-	1	-	1	-	-	-	3	113	
20	3,1	5	1	1	1	1	-	2	-	-	-	-	-	-	-	1	1	-	7	115	
98	5,4	28	27	11	4	7	2	4	1	2	-	1	2	-	1	-	3	-	5	116	
7	1,8	3	2	-	-	-	-	-	-	-	-	-	-	-	-	-	1	-	1	117	
15	2,8	6	3	1	1	1	-	2	-	-	-	-	-	-	-	-	-	-	1	118	
30	4,3	6	3	5	4	2	1	-	-	1	-	5	2	-	-	-	-	-	1	119	
28	4,6	10	9	2	-	-	1	3	1	-	-	-	1	-	-	-	-	-	1	127	
14	3,1	4	2	5	1	-	-	-	-	-	-	-	1	-	-	-	1	-	-	128	
97	5,7	17	24	17	5	2	2	8	-	-	4	4	3	1	3	-	1	1	5	129	
23	2,9	8	2	2	2	1	-	-	1	-	3	1	2	-	-	-	-	-	1	131	
30	4,9	7	2	5	-	1	3	3	1	-	1	2	-	-	-	-	1	-	4	132	
40	5,8	14	4	7	1	3	1	2	-	-	1	3	1	-	-	-	3	-	-	133	
8	2,1	4	-	-	1	-	1	-	1	1	-	-	-	-	-	-	-	-	-	137	
22	3,3	8	1	5	2	2	-	1	-	-	-	-	-	-	1	-	1	-	1	139	
105	4,5	33	15	10	12	5	2	3	3	2	3	3	-	-	1	-	3	1	9	141	
34	6,2	9	5	7	3	3	1	1	-	-	-	1	-	-	-	-	-	-	4	142	
31	3,7	8	10	2	1	-	1	1	-	-	1	-	1	-	1	-	-	-	5	143	
22	3,4	6	4	-	1	2	-	1	-	-	1	3	1	-	1	-	2	-	-	145	
67	4,9	10	16	9	3	4	2	6	1	1	3	2	-	-	1	-	4	-	5	146	
20	2,9	5	1	4	2	1	-	1	1	-	-	-	-	-	1	-	-	-	4	148	
20	4,3	6	2	4	3	1	1	2	-	-	-	-	-	-	-	-	-	1	-	149	
176	4,9	38	45	25	9	5	2	11	2	3	9	1	4	-	2	1	6	-	13	154	
87	5,4	17	16	12	4	7	2	5	4	-	1	7	3	-	1	-	1	-	7	157	
129	4,5	24	31	7	14	5	4	11	1	-	3	7	2	-	1	-	3	-	16	158	
64	3,8	9	12	4	4	1	2	9	1	1	3	5	3	-	-	-	4	-	6	159	
1 262	4,4	307	244	153	86	54	32	80	19	14	34	47	29	1	17	2	35	3	105	Zus.	
16 671	5,9	3 850	2 698	3 255	1 011	595	372	1 135	454	362	310	492	185	42	192	19	548	54	1 097	Lkr	

Noch: 1. Ergebnisse der Europawahl 1999 nach

Schl. Nr.	Gebiet	Wahl- berechtigte	Wähler	Wahl- beteiligung in %	Ungültige Stimmen		Gültige Stimmen	Von den gültigen Stimmen entfielen auf					
								CSU		SPD		GRÜNE	
					Anzahl	%	Anzahl	Anzahl	%	Anzahl	%	Anzahl	%
		1	2	3	4	5	6	7	8	9	10	11	12

Oberfranken

Kreisfreie Städte

461	Bamberg	52 340	22 090	42,2	106	0,5	21 984	13 815	62,8	4 157	18,9	2 137	9,7
462	Bayreuth	56 907	23 027	40,5	108	0,5	22 919	13 361	58,3	5 758	25,1	1 656	7,2
463	Coburg	33 163	13 673	41,2	61	0,4	13 612	7 676	56,4	4 012	29,5	774	5,7
464	Hof	38 418	13 264	34,5	73	0,6	13 191	8 155	61,8	3 559	27,0	491	3,7
	Kreisfreie Städte zusammen	180 828	72 054	39,8	348	0,5	71 706	43 007	60,0	17 486	24,4	5 058	7,1

471 Landkreis Bamberg

111	Altendorf	1 454	571	39,3	5	0,9	566	445	78,6	69	12,2	19	3,4
115	Baunach, St	2 892	1 294	44,7	4	0,3	1 290	943	73,1	249	19,3	26	2,0
117	Bischberg	4 448	1 968	44,2	7	0,4	1 961	1 300	66,3	412	21,0	100	5,1
119	Breitengüßbach	3 175	1 318	41,5	8	0,6	1 310	919	70,2	228	17,4	56	4,3
120	Burgebrach, M	4 557	2 287	50,2	7	0,3	2 280	1 902	83,4	198	8,7	57	2,5
122	Burgwindheim, M	1 095	447	40,8	2	0,4	445	337	75,7	53	11,9	30	6,7
123	Buttenheim, M	2 396	1 227	51,2	5	0,4	1 222	998	81,7	111	9,1	39	3,2
128	Ebrach, M	1 445	639	44,2	5	0,8	634	463	73,0	111	17,5	24	3,8
131	Frensdorf	3 370	1 467	43,5	9	0,6	1 458	1 120	76,8	186	12,8	74	5,1
133	Gerach	771	363	47,1	2	0,6	361	252	69,8	88	24,4	6	1,7
137	Gundelsheim	2 611	1 269	48,6	5	0,4	1 264	860	68,0	243	19,2	63	5,0
140	Hallstadt, St	6 436	2 668	41,5	16	0,6	2 652	1 704	64,3	619	23,3	133	5,0
142	Heiligenstadt i.OFr., M	2 819	1 508	53,5	3	0,2	1 505	1 118	74,3	233	15,5	31	2,1
145	Hirschaid, M	8 207	3 247	39,6	8	0,2	3 239	2 356	72,7	563	17,4	127	3,9
150	Kemmern	1 982	1 307	65,9	16	1,2	1 291	938	72,7	230	17,8	41	3,2
151	Königsfeld	1 039	660	63,5	-	-	660	588	89,1	26	3,9	4	0,6
152	Lauter	860	379	44,1	3	0,8	376	296	78,7	56	14,9	8	2,1
154	Lisberg	1 285	495	38,5	1	0,2	494	330	66,8	115	23,3	19	3,8
155	Litzendorf	4 477	2 002	44,7	5	0,2	1 997	1 307	65,4	468	23,4	99	5,0
159	Memmelsdorf	6 819	3 246	47,6	16	0,5	3 230	2 166	67,1	669	20,7	163	5,0
165	Oberhaid	3 481	1 371	39,4	6	0,4	1 365	876	64,2	340	24,9	47	3,4
169	Pettstadt	1 310	504	38,5	-	-	504	339	67,3	98	19,4	29	5,8
172	Pommersfelden	1 934	853	44,1	1	0,1	852	635	74,5	126	14,8	36	4,2
173	Priesendorf	1 114	411	36,9	3	0,7	408	239	58,6	126	30,9	8	2,0
174	Rattelsdorf, M	3 555	1 646	46,3	8	0,5	1 638	1 201	73,3	295	18,0	35	2,1
175	Reckendorf	1 365	666	48,8	3	0,5	663	488	73,6	118	17,8	18	2,7
185	Scheßlitz, St	5 465	2 878	52,7	15	0,5	2 863	2 312	80,8	323	11,3	69	2,4
186	Schönbrunn i.Steigerwald	1 389	575	41,4	1	0,2	574	437	76,1	89	15,5	22	3,8
189	Stadelhofen	1 003	531	52,9	2	0,4	529	435	82,2	25	4,7	12	2,3
191	Stegaurach	4 678	2 113	45,2	7	0,3	2 106	1 476	70,1	343	16,3	120	5,7
195	Strullendorf	5 950	2 346	39,4	3	0,1	2 343	1 625	69,4	435	18,6	130	5,5
207	Viereth-Trunstadt	2 689	1 044	38,8	4	0,4	1 040	715	68,8	197	18,9	31	3,0
208	Walsdorf	1 789	659	36,8	3	0,5	656	421	64,2	135	20,6	37	5,6
209	Wattendorf	558	351	62,9	-	-	351	309	88,0	26	7,4	-	-
214	Zapfendorf, M	3 591	1 736	48,3	5	0,3	1 731	1 261	72,8	329	19,0	50	2,9
220	Schlüsselfeld, St	4 255	1 772	41,6	7	0,4	1 765	1 450	82,2	212	12,0	32	1,8
	Zusammen	106 264	47 818	45,0	195	0,4	47 623	34 561	72,6	8 144	17,1	1 795	3,8

472 Landkreis Bayreuth

111	Ahorntal	1 667	935	56,1	-	-	935	751	80,3	113	12,1	30	3,2
115	Aufseß	1 096	547	49,9	5	0,9	542	429	79,2	69	12,7	9	1,7
116	Bad Berneck i.Fichtelgebirge, St	3 710	1 401	37,8	6	0,4	1 395	883	63,3	391	28,0	38	2,7
118	Betzenstein, St	1 873	855	45,6	3	0,4	852	561	65,8	193	22,7	35	4,1
119	Bindlach	5 296	2 173	41,0	4	0,2	2 169	1 322	60,9	634	29,2	60	2,8
121	Bischofsgrün	1 766	882	49,9	4	0,5	878	480	54,7	329	37,5	28	3,2
127	Creußen, St	3 828	1 686	44,0	6	0,4	1 680	1 072	63,8	431	25,7	76	4,5
131	Eckersdorf	4 038	1 865	46,2	7	0,4	1 858	1 083	58,3	554	29,8	88	4,7
133	Emtmannsberg	844	350	41,5	3	0,9	347	205	59,1	99	28,5	15	4,3
138	Fichtelberg	1 794	800	44,6	3	0,4	797	643	80,7	105	13,2	14	1,8
139	Gefrees, St	3 939	1 469	37,3	10	0,7	1 459	885	60,7	438	30,0	35	2,4
140	Gesees	861	354	41,1	1	0,3	353	220	62,3	97	27,5	17	4,8
141	Glashütten	1 090	414	38,0	1	0,2	413	246	59,6	127	30,8	9	2,2
143	Goldkronach, St	2 835	1 194	42,1	3	0,3	1 191	671	56,3	378	31,7	52	4,4
146	Haag	718	354	49,3	1	0,3	353	206	58,4	110	31,2	19	5,4
150	Heinersreuth	3 033	1 505	49,6	9	0,6	1 496	802	53,6	567	37,9	60	4,0
154	Hollfeld, St	4 173	1 892	45,3	16	0,8	1 876	1 463	78,0	256	13,6	45	2,4
155	Hummelthal	1 859	715	38,5	2	0,3	713	422	59,2	205	28,8	46	6,5
156	Kirchenpingarten	961	461	48,0	1	0,2	460	405	88,0	39	8,5	4	0,9
164	Mehlmeisel	1 177	487	41,4	1	0,2	486	347	71,4	115	23,7	7	1,4
166	Mistelbach	1 208	603	49,9	4	0,7	599	298	49,7	254	42,4	19	3,2
167	Mistelgau	2 854	1 177	41,2	2	0,2	1 175	735	62,6	279	23,7	41	3,5
175	Pegnitz, St	11 278	4 869	43,2	29	0,6	4 840	3 044	62,9	1 296	26,8	168	3,5
176	Plankenfels	702	361	51,4	1	0,3	360	285	79,2	38	10,6	11	3,1
177	Plech, M	955	396	41,5	-	-	396	283	71,5	74	18,7	16	4,0

Regierungsbezirken, Kreisen und Gemeinden

Von den gültigen Stimmen entfielen auf																				Schl. Nr.
Sonstige		davon																		
		REP	F.D.P.	ödp	BP	APD	GRAUE	PDS	NATUR-GESETZ	PBC	CM	NPD	PASS	BüSo	ASP	ZENT-RUM	DIE FRAUEN	HP	Tier-schutz	
Anzahl	%	Anzahl																		
13	14	15	16	17	18	19	20	21	22	23	24	25	26	27	28	29	30	31	32	

Oberfranken

1 875	8,5	342	453	335	70	44	51	210	23	48	18	45	23	5	21	4	60	7	116	461
2 144	9,4	340	719	291	52	47	65	249	16	52	18	76	24	-	8	-	63	12	112	462
1 150	8,4	133	378	155	30	26	16	139	12	21	6	69	11	1	6	1	52	11	83	463
986	7,5	283	140	69	32	27	23	94	11	124	14	27	20	-	6	2	26	5	83	464
6 155	8,6	1 098	1 690	850	184	144	155	692	62	245	56	217	78	6	41	7	201	35	394	Zus.

471

33	5,8	6	6	4	2	-	-	2	-	7	3	1	1	-	-	-	1	-	-	111
72	5,6	8	15	10	2	5	-	3	2	6	2	3	1	1	3	-	1	-	10	115
149	7,6	42	34	13	11	7	-	13	1	6	-	1	2	-	1	-	5	1	12	117
107	8,2	38	15	13	9	5	1	2	1	3	1	4	2	-	1	-	8	-	4	119
123	5,4	36	18	14	10	9	2	7	1	3	2	3	-	1	4	-	7	-	6	120
25	5,6	6	3	8	1	1	-	2	-	1	-	1	-	-	-	-	-	-	2	122
74	6,1	9	17	8	11	6	1	-	1	4	3	2	1	-	1	-	3	2	5	123
36	5,7	9	5	3	1	2	-	3	2	1	2	2	-	-	1	-	1	1	3	128
78	5,3	25	6	14	1	3	-	5	3	4	3	1	1	-	1	-	7	-	4	131
15	4,2	6	1	1	1	-	1	-	2	1	-	1	-	-	-	-	1	-	-	133
98	7,8	18	24	10	2	3	2	3	2	8	2	4	1	-	2	-	4	1	12	137
196	7,4	68	34	16	26	8	2	15	1	2	2	4	1	-	1	-	4	1	11	140
123	8,2	28	10	10	4	4	1	9	2	39	4	2	2	-	2	-	5	-	1	142
193	6,0	36	44	29	15	9	5	11	4	7	2	9	1	-	1	-	9	1	10	145
82	6,4	26	5	9	7	5	3	1	2	6	1	2	-	-	1	-	4	-	10	150
42	6,4	10	3	17	4	2	-	-	-	-	-	2	-	-	2	-	2	-	-	151
16	4,3	5	3	1	2	-	-	4	-	1	-	-	-	-	-	-	-	-	-	152
30	6,1	10	9	3	2	1	1	-	-	1	-	-	-	-	-	-	2	-	1	154
123	6,2	32	26	19	12	3	5	4	4	-	-	3	1	-	1	-	5	1	7	155
232	7,2	62	45	39	19	10	5	12	5	1	6	5	2	1	-	1	7	1	11	159
102	7,5	34	18	23	3	5	3	6	-	2	1	3	1	-	-	-	2	-	1	165
38	7,5	6	11	7	1	3	-	2	-	-	2	2	-	-	-	-	-	-	4	169
55	6,5	6	14	12	3	3	1	1	1	1	1	1	1	-	-	-	6	1	3	172
35	8,6	10	6	6	2	-	-	4	-	3	2	1	-	-	-	-	1	-	-	173
107	6,5	28	23	10	5	4	2	2	1	7	-	7	-	-	-	1	7	3	7	174
39	5,9	8	4	6	8	-	-	2	-	-	4	-	1	1	-	1	1	-	3	175
159	5,6	56	19	14	14	6	3	6	-	2	4	9	-	-	3	-	11	1	11	185
26	4,5	12	1	4	1	2	-	1	-	1	1	-	-	-	-	-	1	-	2	186
57	10,8	7	2	4	32	2	-	-	1	-	-	1	-	-	1	-	4	-	3	189
167	7,9	34	47	24	6	7	5	7	4	4	4	4	1	-	-	-	4	1	15	191
153	6,5	39	34	36	12	2	1	8	1	3	1	3	-	1	1	-	7	-	4	195
97	9,3	36	15	8	6	4	1	5	-	-	2	3	2	-	1	-	7	-	7	207
63	9,6	13	14	8	4	2	2	5	1	2	1	2	1	1	1	-	3	-	3	208
16	4,6	8	-	-	6	-	-	-	-	-	-	-	-	-	-	-	1	-	1	209
91	5,3	17	13	11	7	1	4	13	-	6	2	5	1	-	1	1	1	-	8	214
71	4,0	22	19	9	5	3	1	4	1	-	-	2	1	-	-	-	2	-	2	220
3 123	6,6	816	563	423	257	127	52	162	43	132	58	93	25	6	30	4	134	15	183	Zus.

472

41	4,4	8	6	8	8	3	-	2	-	-	-	-	1	-	1	-	-	-	4	111
35	6,5	9	5	5	3	4	-	-	-	2	1	1	-	-	1	-	1	-	3	115
83	5,9	21	15	10	-	7	1	8	2	4	-	1	1	-	1	-	1	-	11	116
63	7,4	24	15	3	-	1	1	3	1	7	1	3	1	-	-	-	1	-	2	118
153	7,1	47	22	27	6	5	3	6	1	7	-	4	1	-	2	-	11	1	10	119
41	4,7	11	5	4	1	1	2	1	-	-	1	-	6	-	-	-	2	-	7	121
101	6,0	29	23	8	5	4	1	6	2	6	2	7	1	1	2	-	-	1	3	127
133	7,2	22	29	11	2	5	2	11	2	7	1	10	4	-	2	-	11	1	13	131
28	8,1	9	7	8	-	-	-	1	-	-	-	1	-	-	-	-	-	-	2	133
35	4,4	15	2	3	2	2	1	3	1	1	-	1	-	1	-	-	1	-	2	138
101	6,9	41	6	13	5	3	2	13	2	6	1	1	-	-	-	-	2	-	6	139
19	5,4	5	5	3	-	-	-	-	-	-	1	1	-	-	-	-	1	-	3	140
31	7,5	9	10	6	1	-	-	1	-	-	-	1	-	-	-	-	-	-	3	141
90	7,6	12	30	18	5	1	-	4	-	4	-	2	-	-	-	-	4	1	9	143
18	5,1	1	3	3	-	-	-	2	-	-	-	3	1	1	-	-	1	-	3	146
67	4,5	9	22	6	5	4	5	6	1	1	1	3	-	-	-	-	2	-	2	150
112	6,0	31	12	16	22	6	4	3	2	2	-	4	2	-	1	-	4	-	3	154
40	5,6	9	8	6	1	-	2	1	1	1	1	1	-	-	1	-	3	-	5	155
12	2,6	4	2	-	-	1	-	1	-	1	-	2	-	-	-	-	-	-	1	156
17	3,5	6	4	5	1	-	-	-	-	-	-	-	-	-	1	-	-	-	-	164
28	4,7	7	2	9	-	-	-	3	1	-	1	2	-	-	-	-	1	-	2	166
120	10,2	23	48	15	7	-	1	11	1	3	-	1	-	-	1	-	6	-	3	167
332	6,9	88	89	39	8	12	8	18	4	4	5	5	5	-	2	-	10	3	32	175
26	7,2	3	3	15	-	1	-	-	-	1	-	-	-	-	-	-	1	-	2	176
23	5,8	7	4	1	1	-	-	2	-	1	-	5	-	-	-	-	-	-	2	177

Noch: 1. Ergebnisse der Europawahl 1999 nach

Schl. Nr.	Gebiet	Wahl- berechtigte	Wähler	Wahl- beteiligung in %	Ungültige Stimmen		Gültige Stimmen	Von den gültigen Stimmen entfielen auf					
								CSU		SPD		GRÜNE	
					Anzahl	%	Anzahl	Anzahl	%	Anzahl	%	Anzahl	%
		1	2	3	4	5	6	7	8	9	10	11	12

Noch: Oberfranken

472 Noch: Landkreis Bayreuth

179	Pottenstein, St	4 209	1 729	41,1	4	0,2	1 725	1 378	79,9	225	13,0	35	2,0
180	Prebitz	856	356	41,6	-	-	356	239	67,1	81	22,8	15	4,2
184	Schnabelwald, M	770	386	50,1	-	-	386	235	60,9	104	26,9	17	4,4
188	Seybothenreuth	873	358	41,0	2	0,6	356	247	69,4	56	15,7	23	6,5
190	Speichersdorf	4 278	1 935	45,2	5	0,3	1 930	1 294	67,0	460	23,8	47	2,4
197	Waischenfeld, St	2 432	1 162	47,8	4	0,3	1 158	927	80,1	153	13,2	36	3,1
198	Warmensteinach	2 073	995	48,0	8	0,8	987	625	63,3	282	28,6	16	1,6
199	Weidenberg, M	4 999	2 320	46,4	7	0,3	2 313	1 574	68,1	518	22,4	73	3,2
	Zusammen	84 045	36 986	44,0	152	0,4	36 834	24 260	65,9	9 070	24,6	1 204	3,3

473 Landkreis Coburg

112	Ahorn	3 593	1 645	45,8	6	0,4	1 639	864	52,7	590	36,0	83	5,1
120	Dörfles-Esbach	3 259	1 229	37,7	7	0,6	1 222	686	56,1	400	32,7	46	3,8
121	Ebersdorf b.Coburg	4 843	2 195	45,3	10	0,5	2 185	1 191	54,5	823	37,7	45	2,1
132	Großheirath	1 781	891	50,0	1	0,1	890	592	66,5	221	24,8	34	3,8
134	Grub a.Forst	2 483	1 204	48,5	3	0,2	1 201	623	51,9	450	37,5	55	4,6
138	Itzgrund	1 691	776	45,9	2	0,3	774	482	62,3	218	28,2	22	2,8
141	Lautertal	3 001	1 321	44,0	7	0,5	1 314	749	57,0	466	35,5	50	3,8
144	Meeder	3 071	1 341	43,7	1	0,1	1 340	837	62,5	373	27,8	65	4,9
151	Neustadt b.Coburg, GKSt	12 571	5 016	39,9	27	0,5	4 989	2 897	58,1	1 650	33,1	141	2,8
153	Niederfüllbach	1 300	661	50,8	4	0,6	657	294	44,7	281	42,8	42	6,4
158	Bad Rodach, St	5 067	1 865	36,8	11	0,6	1 854	1 023	55,2	619	33,4	102	5,5
159	Rödental, St	10 787	4 123	38,2	26	0,6	4 097	2 191	53,5	1 453	35,5	184	4,5
165	Sefßlach, St	3 136	1 439	45,9	9	0,6	1 430	1 059	74,1	231	16,2	42	2,9
166	Sonnefeld	4 226	1 920	45,4	6	0,3	1 914	1 086	56,7	666	34,8	51	2,7
170	Untersiernau	3 410	1 639	48,1	12	0,7	1 627	816	50,2	649	39,9	69	4,2
174	Weidhausen b.Coburg	2 684	1 055	39,3	4	0,4	1 051	566	53,9	410	39,0	27	2,6
175	Weitramsdorf	3 809	1 683	44,2	5	0,3	1 678	940	56,0	532	31,7	85	5,1
	Zusammen	70 712	30 003	42,4	141	0,5	29 862	16 896	56,6	10 032	33,6	1 143	3,8

474 Landkreis Forchheim

119	Dormitz	1 398	664	47,5	1	0,2	663	409	61,7	163	24,6	53	8,0
121	Ebermannstadt, St	5 178	2 606	50,3	1	0,0	2 605	1 833	70,4	455	17,5	105	4,0
122	Effeltrich	1 883	879	46,7	-	-	879	610	69,4	156	17,7	65	7,4
123	Eggolsheim, M	4 480	2 354	52,5	9	0,4	2 345	1 700	72,5	391	16,7	97	4,1
124	Egloffstein, M	1 597	734	46,0	-	-	734	458	62,4	148	20,2	47	6,4
126	Forchheim, GKSt	22 770	9 777	42,9	58	0,6	9 719	6 309	64,9	2 071	21,3	462	4,8
129	Gößweinstein, M	3 304	1 467	44,4	4	0,3	1 463	1 098	75,1	232	15,9	37	2,5
132	Gräfenberg, St	3 128	1 267	40,5	2	0,2	1 265	776	61,3	333	26,3	56	4,4
133	Hallerndorf	2 798	1 258	45,0	4	0,3	1 254	951	75,8	160	12,8	53	4,2
134	Hausen	2 565	1 216	47,4	1	0,1	1 215	839	69,1	236	19,4	47	3,9
135	Heroldsbach	3 438	1 560	45,4	-	-	1 560	1 095	70,2	277	17,8	97	6,2
137	Hetzles	943	386	40,9	3	0,8	383	303	79,1	45	11,7	23	6,0
138	Hiltpoltstein, M	1 238	572	46,2	1	0,2	571	350	61,3	157	27,5	24	4,2
140	Igendorf, M	3 256	1 600	49,1	8	0,5	1 592	935	58,7	393	24,7	134	8,4
143	Kirch Ehrenbach	1 767	807	45,7	9	1,1	798	589	73,8	120	15,0	46	5,8
144	Kleinsendelbach	1 135	538	47,4	1	0,2	537	364	67,8	112	20,9	31	5,8
145	Kunreuth	1 025	568	55,4	-	-	568	419	73,8	90	15,8	22	3,9
146	Langensendelbach	2 087	1 183	56,7	2	0,2	1 181	736	62,3	274	23,2	96	8,1
147	Leutenbach	1 240	622	50,2	2	0,3	620	509	82,1	68	11,0	14	2,3
154	Neunkirchen a. Brand, M	5 523	2 450	44,4	3	0,1	2 447	1 520	62,1	605	24,7	158	6,5
156	Obertrubach	1 636	838	51,2	6	0,7	832	641	77,0	123	14,8	15	1,8
158	Pinzberg	1 377	682	49,5	3	0,4	679	489	72,0	140	20,6	20	2,9
160	Poxdorf	1 031	604	58,6	6	1,0	598	357	59,7	159	26,6	53	8,9
161	Pretzfeld, M	1 776	871	49,0	2	0,2	869	565	65,0	147	16,9	54	6,2
168	Untereinleiter	918	494	53,8	-	-	494	366	74,1	83	16,8	21	4,3
171	Weilersbach	1 563	627	40,1	2	0,3	625	471	75,4	98	15,7	20	3,2
173	Weißenohe	855	396	46,3	6	1,5	390	224	57,4	110	28,2	29	7,4
175	Wiesenthau	1 225	673	54,9	2	0,3	671	465	69,3	143	21,3	33	4,9
176	Wiesental, M	1 993	973	48,8	3	0,3	970	672	69,3	158	16,3	29	3,0
	Zusammen	83 127	38 666	46,5	139	0,4	38 527	26 053	67,6	7 647	19,8	1 941	5,0

475 Landkreis Hof

112	Bad Steben, M	3 064	1 511	49,3	5	0,3	1 506	941	62,5	456	30,3	36	2,4
113	Berg	2 119	1 026	48,4	2	0,2	1 024	647	63,2	297	29,0	17	1,7
120	Döhlau	3 093	1 210	39,1	4	0,3	1 206	733	60,8	344	28,5	44	3,6
123	Feilitzsch	2 102	853	40,6	2	0,2	851	573	67,3	204	24,0	22	2,6
127	Gattendorf	931	376	40,4	-	-	376	244	64,9	98	26,1	19	5,1
128	Geroldsdorf	2 869	1 306	45,5	5	0,4	1 301	681	52,3	513	39,4	12	0,9
136	Heimbrechts, St	8 121	2 880	35,5	20	0,7	2 860	1 673	58,5	906	31,7	79	2,8

Regierungsbezirken, Kreisen und Gemeinden

Sonstige		Von den gültigen Stimmen entfielen auf																			Schl. Nr.
		davon																			
		REP	F.D.P.	ödp	BP	APD	GRAUE	PDS	NATUR- GESETZ	PBC	CM	NPD	PASS	BüSo	ASP	ZENT- RUM	DIE FRAUEN	HP	Tier- schutz		
Anzahl	%	Anzahl																			
13	14	15	16	17	18	19	20	21	22	23	24	25	26	27	28	29	30	31	32		
Noch: Oberfranken																					472
87	5,0	25	13	10	2	3	4	8	2	2	3	3	3	-	2	-	3	-	4	179	
21	5,9	8	5	4	2	-	-	-	-	1	-	-	-	-	-	-	-	-	1	180	
30	7,8	10	7	2	1	3	-	1	-	1	-	1	-	-	-	-	-	-	4	184	
30	8,4	6	7	-	2	2	-	5	2	-	-	1	-	1	1	-	2	1	-	188	
129	6,7	46	29	9	6	6	4	6	1	3	2	6	-	-	3	-	6	-	2	190	
42	3,6	12	6	7	5	3	1	2	-	-	-	3	-	-	-	-	-	-	3	197	
64	6,5	13	12	8	5	1	4	5	1	7	1	-	1	-	1	-	1	-	4	198	
148	6,4	36	30	29	2	3	2	8	-	1	3	13	3	-	3	-	5	-	10	199	
2 300	6,2	606	486	311	108	81	48	141	27	73	25	86	30	4	25	1	79	8	161	Zus.	
																					473
102	6,2	15	34	14	2	4	2	10	4	-	-	6	2	-	-	-	3	-	6	112	
90	7,4	16	32	10	3	2	3	7	2	1	1	2	2	-	1	-	5	-	3	120	
126	5,8	30	17	20	6	4	1	11	1	2	-	14	1	-	4	-	6	-	9	121	
43	4,8	10	11	8	2	-	1	5	1	-	-	2	-	-	-	-	1	-	2	132	
73	6,1	16	24	6	2	3	1	5	-	2	-	7	-	-	2	-	1	1	3	134	
52	6,7	8	11	3	5	3	3	5	2	4	-	1	1	-	2	-	2	-	2	138	
49	3,7	5	5	6	1	3	2	5	-	-	1	6	-	2	-	-	1	1	11	141	
65	4,9	11	18	8	-	1	1	11	1	-	-	2	1	-	1	1	4	1	4	144	
301	6,0	76	52	26	8	5	9	37	2	6	1	39	7	-	2	1	8	1	21	151	
40	6,1	2	8	3	2	4	1	8	-	1	-	1	3	-	2	-	3	-	2	153	
110	5,9	22	32	8	7	2	3	8	2	3	1	7	-	-	-	-	5	-	10	158	
269	6,6	70	57	21	11	14	4	28	5	4	6	11	4	1	1	1	11	1	19	159	
98	6,9	7	34	16	4	2	4	12	-	2	-	4	1	2	2	1	2	-	5	165	
111	5,8	15	24	18	1	3	2	10	2	13	-	7	4	-	1	-	3	1	7	166	
93	5,7	26	30	1	2	5	-	9	1	5	2	3	1	-	-	-	1	-	7	170	
48	4,6	6	11	5	2	4	-	6	-	2	-	6	2	-	-	-	1	-	3	174	
121	7,2	17	19	14	3	8	3	4	3	3	2	23	1	-	1	-	6	-	14	175	
1 791	6,0	352	419	187	61	67	40	181	26	48	14	141	30	5	19	4	63	6	128	Zus.	
																					474
38	5,7	6	13	6	1	1	1	3	-	-	-	2	-	-	1	-	1	-	3	119	
212	8,1	81	46	26	11	5	1	4	2	13	2	5	1	-	3	-	5	-	7	121	
48	5,5	8	11	8	-	1	1	9	1	-	-	2	2	-	1	-	2	-	2	122	
157	6,7	64	24	14	5	9	3	4	3	5	3	2	1	-	1	-	9	1	9	123	
81	11,0	39	14	5	2	3	1	6	-	5	1	1	-	-	-	-	1	-	3	124	
877	9,0	282	195	81	35	27	16	88	7	25	15	13	9	2	8	-	20	-	54	126	
96	6,6	38	21	2	6	6	2	4	-	2	4	1	1	-	3	-	3	-	3	129	
100	7,9	37	13	6	-	6	1	8	2	4	2	3	3	-	1	-	1	-	13	132	
90	7,2	26	21	7	6	7	1	2	1	5	-	1	2	-	2	-	2	-	7	133	
93	7,7	23	16	6	3	1	4	6	1	13	3	-	1	1	3	-	3	-	9	134	
91	5,8	18	19	17	5	4	1	12	-	2	6	1	-	-	1	-	1	-	4	135	
12	3,1	3	4	2	-	1	-	-	-	1	-	-	1	-	-	-	-	-	-	137	
40	7,0	12	11	2	1	1	2	-	-	3	-	1	-	-	-	1	2	-	4	138	
130	8,2	34	25	12	4	4	4	11	3	9	2	2	4	-	-	-	4	-	12	140	
43	5,4	18	4	2	1	-	2	5	-	-	-	-	-	1	2	-	4	1	3	143	
30	5,6	5	9	5	1	1	2	3	-	-	-	-	1	-	1	-	-	-	2	144	
37	6,5	10	10	6	1	-	2	1	-	-	1	-	-	-	1	-	1	1	3	145	
75	6,4	10	25	14	4	1	3	6	-	1	-	-	-	-	1	-	3	-	7	146	
29	4,7	9	3	4	3	-	-	1	1	3	1	-	-	-	-	-	3	-	1	147	
164	6,7	26	53	21	4	6	4	14	1	6	2	6	2	1	-	-	8	2	8	154	
53	6,4	32	7	-	-	3	-	2	1	-	-	1	-	-	4	-	2	-	1	156	
30	4,4	5	9	1	3	2	2	4	1	-	-	-	-	-	-	-	1	-	2	158	
29	4,8	5	4	5	-	3	2	4	-	-	-	-	-	-	-	-	3	-	3	160	
103	11,9	51	12	11	-	4	-	2	2	7	-	1	2	1	2	-	3	1	4	161	
24	4,9	13	2	-	2	1	-	-	-	-	-	1	-	-	-	-	1	1	3	168	
36	5,8	16	9	3	2	-	-	-	-	-	-	1	-	-	-	-	-	-	5	171	
27	6,9	8	7	-	3	-	-	1	-	3	1	1	-	-	-	-	-	-	3	173	
30	4,5	7	6	3	1	-	3	2	-	3	-	3	-	-	-	-	1	-	1	175	
111	11,4	48	13	13	3	1	3	9	-	10	3	3	1	-	-	-	1	1	2	176	
2 886	7,5	934	606	282	107	98	61	211	26	120	46	51	31	6	35	1	85	8	178	Zus.	
																					475
73	4,8	15	15	2	3	2	4	12	2	8	-	2	-	-	1	-	2	-	5	112	
63	6,2	12	9	3	-	-	1	6	-	18	2	1	-	-	2	-	2	-	7	113	
85	7,0	17	9	7	3	1	1	6	1	24	1	4	-	-	1	-	4	-	6	120	
52	6,1	11	8	8	-	3	1	7	1	6	-	1	1	-	-	-	1	-	4	123	
15	4,0	3	2	-	1	-	-	1	-	6	-	-	-	-	-	-	-	-	2	127	
95	7,3	11	4	4	2	3	3	7	-	40	1	3	1	1	1	-	5	-	9	128	
202	7,1	42	48	13	10	10	5	11	3	24	2	5	5	-	5	-	4	-	15	136	

Noch: 1. Ergebnisse der Europawahl 1999 nach

Schl. Nr.	Gebiet	Wahl- berechtigte	Wähler	Wahl- beteiligung in %	Ungültige Stimmen		Gültige Stimmen	Von den gültigen Stimmen entfielen auf					
								CSU		SPD		GRÜNE	
					Anzahl	%	Anzahl	Anzahl	%	Anzahl	%	Anzahl	%
		1	2	3	4	5	6	7	8	9	10	11	12

Noch: Oberfranken

475 Noch: Landkreis Hof

137	Issigau	961	487	50,7	5	1,0	482	272	56,4	172	35,7	10	2,1
141	Köditz	2 188	783	35,8	2	0,3	781	509	65,2	206	26,4	22	2,8
142	Konradsreuth	2 790	1 080	38,7	4	0,4	1 076	734	68,2	264	24,5	24	2,2
145	Leupoldsgrün	1 130	459	40,6	-	-	459	268	58,4	161	35,1	9	2,0
146	Lichtenberg, St	958	453	47,3	1	0,2	452	258	57,1	140	31,0	18	4,0
154	Münchberg, St	9 104	3 488	38,3	16	0,5	3 472	2 041	58,8	1 098	31,6	97	2,8
156	Naila, St	6 822	3 052	44,7	13	0,4	3 039	1 825	60,1	947	31,2	91	3,0
158	Oberkotzau, M	4 560	1 780	39,0	5	0,3	1 775	1 105	62,3	498	28,1	57	3,2
161	Regnitzlosau	2 113	1 049	49,6	7	0,7	1 042	759	72,8	202	19,4	30	2,9
162	Rehau, St	7 907	3 177	40,2	26	0,8	3 151	2 067	65,6	778	24,7	86	2,7
165	Schauenstein, St	1 861	744	40,0	2	0,3	742	462	62,3	217	29,2	16	2,2
168	Schwarzenbach a.d.Saale, St	6 407	2 747	42,9	18	0,7	2 729	1 573	57,6	884	32,4	77	2,8
169	Schwarzenbach a.Wald, St	4 494	1 821	40,5	10	0,5	1 811	1 008	55,7	640	35,3	20	1,1
171	Selbitz, St	3 960	1 559	39,4	7	0,4	1 552	845	54,4	533	34,3	50	3,2
174	Sparneck, M	1 481	602	40,6	5	0,8	597	321	53,8	216	36,2	26	4,4
175	Stammbach, M	2 217	806	36,4	8	1,0	798	468	58,6	252	31,6	27	3,4
181	Töpen	894	476	53,2	-	-	476	337	70,8	105	22,1	17	3,6
182	Trogen	1 218	478	39,2	2	0,4	476	301	63,2	139	29,2	11	2,3
184	Weißdorf	1 133	395	34,9	3	0,8	392	234	59,7	119	30,4	13	3,3
189	Zell, M	1 845	622	33,7	7	1,1	615	401	65,2	154	25,0	18	2,9
	Zusammen	86 342	35 220	40,8	179	0,5	35 041	21 280	60,7	10 543	30,1	948	2,7

476 Landkreis Kronach

145	Kronach, St	14 751	6 083	41,2	46	0,8	6 037	3 937	65,2	1 581	26,2	197	3,3
146	Küps, M	6 298	2 405	38,2	18	0,7	2 387	1 255	52,6	960	40,2	63	2,6
152	Ludwigsstadt, St	3 294	1 430	43,4	19	1,3	1 411	666	47,2	657	46,6	14	1,0
154	Mitwitz, M	2 407	1 050	43,6	5	0,5	1 045	536	51,3	411	39,3	44	4,2
159	Nordhalben, M	1 830	790	43,2	4	0,5	786	453	57,6	288	36,6	16	2,0
164	Pressig, M	3 497	1 743	49,8	17	1,0	1 726	1 321	76,5	323	18,7	22	1,3
166	Reichenbach	707	341	48,2	3	0,9	338	151	44,7	172	50,9	7	2,1
171	Schneckenlohe	941	371	39,4	1	0,3	370	235	63,5	115	31,1	6	1,6
175	Steinbach a.Wald	2 860	1 610	56,3	6	0,4	1 604	1 053	65,6	511	31,9	18	1,1
177	Steinwiesen, M	3 203	1 612	50,3	6	0,4	1 606	1 196	74,5	332	20,7	15	0,9
178	Stockheim	4 258	1 911	44,9	10	0,5	1 901	1 328	69,9	481	25,3	29	1,5
179	Tettau, M	2 028	1 076	53,1	5	0,5	1 071	339	31,7	667	62,3	18	1,7
180	Teuschnitz, St	1 969	764	38,8	6	0,8	758	523	69,0	202	26,6	9	1,2
182	Tschirn	562	298	53,0	1	0,3	297	208	70,0	77	25,9	1	0,3
183	Marktrodach, M	3 255	1 197	36,8	11	0,9	1 186	642	54,1	441	37,2	30	2,5
184	Wallenfels, St	2 748	1 072	39,0	3	0,3	1 069	770	72,0	241	22,5	14	1,3
185	Weißbrunn	2 575	1 010	39,2	5	0,5	1 005	556	55,3	363	36,1	32	3,2
189	Wilhelmthal	3 431	1 507	43,9	20	1,3	1 487	1 156	77,7	274	18,4	18	1,2
	Zusammen	60 614	26 270	43,3	186	0,7	26 084	16 325	62,6	8 096	31,0	553	2,1

477 Landkreis Kulmbach

117	Grafengehaig, M	879	389	44,3	1	0,3	388	251	64,7	103	26,5	8	2,1
118	Guttenberg	453	223	49,2	1	0,4	222	136	61,3	73	32,9	3	1,4
119	Harsdorf	785	348	44,3	1	0,3	347	223	64,3	93	26,8	9	2,6
121	Himmelkron	2 697	924	34,3	4	0,4	920	560	60,9	259	28,2	15	1,6
124	Kasendorf, M	1 980	803	40,6	6	0,7	797	518	65,0	202	25,3	19	2,4
127	Ködnitz	1 418	650	45,8	4	0,6	646	399	61,8	184	28,5	24	3,7
128	Kulmbach, GKSt	22 564	9 172	40,6	44	0,5	9 128	4 993	54,7	3 034	33,2	395	4,3
129	Kupferberg, St	979	396	40,4	2	0,5	394	240	60,9	127	32,2	8	2,0
135	Ludwigschorgast, M	796	441	55,4	3	0,7	438	274	62,6	136	31,1	7	1,6
136	Mainleus	5 286	2 287	43,3	12	0,5	2 275	1 349	59,3	685	30,1	82	3,6
138	Marktleugast, M	3 099	1 273	41,1	8	0,6	1 265	883	69,8	282	22,3	18	1,4
139	Marktschorgast, M	1 319	605	45,9	-	-	605	330	54,5	232	38,3	22	3,6
142	Neudrossenfeld	2 890	1 171	40,5	5	0,4	1 166	756	64,8	303	26,0	46	3,9
143	Neuenmarkt	2 429	1 095	45,1	8	0,7	1 087	554	51,0	429	39,5	38	3,5
148	Presseck, M	1 862	796	42,7	2	0,3	794	490	61,7	240	30,2	28	3,5
151	Rugendorf	865	408	47,2	5	1,2	403	273	67,7	108	26,8	7	1,7
156	Stadtsteinach, St	2 891	1 107	38,3	6	0,5	1 101	758	68,8	241	21,9	25	2,3
157	Thurnau, M	3 542	1 486	42,0	6	0,4	1 480	948	64,1	365	24,7	57	3,9
158	Trebgast	1 370	621	45,3	3	0,5	618	333	53,9	221	35,8	28	4,5
159	Untersteinach	1 669	776	46,5	4	0,5	772	369	47,8	347	44,9	14	1,8
163	Wirsberg, M	1 621	597	36,8	4	0,7	593	274	46,2	252	42,5	24	4,0
164	Wonsees, M	891	397	44,6	1	0,3	396	310	78,3	54	13,6	14	3,5
	Zusammen	62 285	25 965	41,7	130	0,5	25 835	15 221	58,9	7 970	30,8	891	3,4

Regierungsbezirken, Kreisen und Gemeinden

Sonstige		Von den gültigen Stimmen entfielen auf																			Schl. Nr.
		davon																			
		REP	F.D.P	ödp	BP	APD	GRAUE	PDS	NATUR- GESETZ	PBC	CM	NPD	PASS	BüSo	ASP	ZENT- RUM	DIE FRAUEN	HP	Tier- schutz		
Anzahl	%	Anzahl																			
13	14	15	16	17	18	19	20	21	22	23	24	25	26	27	28	29	30	31	32		
Noch: Oberfranken																					475
28	5,8	1	5	2	2	4	-	6	-	-	1	-	2	-	1	-	-	-	4	137	
44	5,6	11	4	2	3	-	-	4	1	9	-	1	1	-	-	-	2	-	6	141	
54	5,0	13	12	4	4	3	-	4	-	3	-	1	-	-	3	-	2	1	4	142	
21	4,6	8	3	1	-	-	-	2	-	6	-	-	-	-	-	-	1	-	-	145	
36	8,0	10	8	2	1	1	1	4	-	4	-	-	-	-	1	-	2	-	2	146	
236	6,8	59	30	20	12	14	11	25	4	16	4	7	6	-	4	1	10	-	13	154	
176	5,8	36	29	10	8	5	3	19	1	36	5	-	4	-	2	-	4	-	14	156	
115	6,5	32	11	23	8	1	2	9	-	13	-	2	2	-	3	-	2	1	6	158	
51	4,9	14	8	3	1	1	-	5	-	14	-	1	1	-	2	-	-	-	1	161	
220	7,0	82	31	10	7	12	6	26	-	13	4	3	4	1	2	-	3	-	16	162	
47	6,3	7	3	13	1	-	-	4	2	9	2	1	-	-	-	-	-	-	5	165	
195	7,1	62	18	25	12	5	1	35	1	14	-	2	2	-	3	-	1	-	14	168	
143	7,9	25	7	1	2	10	7	9	1	68	1	1	1	-	3	-	3	-	4	169	
124	8,0	26	18	8	3	7	1	9	-	38	-	1	2	-	-	-	3	1	7	171	
34	5,7	14	4	3	1	-	-	2	-	5	-	1	-	1	1	1	-	-	1	174	
51	6,4	11	5	4	4	5	4	5	-	5	1	1	-	-	1	-	2	1	2	175	
17	3,6	6	2	1	2	-	-	5	-	-	-	-	-	-	1	-	-	-	-	181	
25	5,3	9	5	2	2	1	-	-	1	1	1	-	-	-	1	-	-	-	2	182	
26	6,6	6	1	4	2	-	-	5	1	3	-	-	1	-	-	-	-	-	3	184	
42	6,8	5	5	3	3	5	-	7	-	3	-	1	-	-	3	-	4	-	3	189	
2 270	6,5	548	304	178	97	93	51	235	19	386	25	39	33	3	41	2	57	4	155	Zus.	
476																					
322	5,3	65	72	31	8	12	6	21	4	21	6	13	2	-	6	1	16	1	37	145	
109	4,6	31	20	11	4	5	1	9	7	3	-	2	-	-	1	-	8	1	6	146	
74	5,2	11	11	1	5	4	-	5	-	26	1	2	-	-	-	-	4	-	4	152	
54	5,2	7	15	5	-	2	-	8	-	1	1	4	2	-	-	-	4	-	5	154	
29	3,7	8	4	3	4	-	-	3	-	2	-	1	1	-	-	-	1	-	2	159	
60	3,5	14	12	2	2	3	-	2	-	5	-	5	3	-	4	-	2	1	5	164	
8	2,4	3	1	-	-	1	-	1	-	-	-	-	-	-	1	-	-	-	1	166	
14	3,8	6	2	-	3	-	-	-	-	-	-	-	-	-	-	-	1	1	1	171	
22	1,4	2	7	-	1	3	3	3	1	1	-	1	-	-	-	-	-	-	-	175	
63	3,9	20	13	3	6	3	2	3	-	3	5	-	-	-	-	-	-	-	5	177	
63	3,3	13	11	7	2	3	-	3	-	2	4	5	1	1	-	-	5	-	6	178	
47	4,4	9	10	1	-	4	2	7	-	3	-	3	1	-	2	-	2	-	3	179	
24	3,2	1	5	1	1	3	-	3	-	-	-	3	-	-	3	-	3	-	1	180	
11	3,7	4	2	-	-	1	1	-	-	-	-	2	-	-	-	-	-	-	1	182	
73	6,2	17	13	6	3	6	1	4	2	6	3	-	-	-	-	3	3	-	6	183	
44	4,1	10	6	1	1	4	1	3	-	6	1	-	1	1	-	-	-	-	9	184	
54	5,4	12	13	3	1	1	-	7	1	-	1	-	1	-	-	1	-	-	13	185	
39	2,6	10	7	3	3	3	-	1	1	3	2	2	1	-	-	-	1	-	2	189	
1 110	4,3	243	224	78	44	58	17	83	16	82	24	43	13	2	17	5	50	4	107	Zus.	
477																					
26	6,7	9	1	1	1	-	1	7	-	1	-	1	-	-	-	-	-	-	4	117	
10	4,5	2	-	-	1	1	-	-	-	1	-	3	-	-	-	-	1	-	1	118	
22	6,3	12	5	1	-	1	-	-	-	-	-	-	-	-	1	-	1	-	1	119	
86	9,3	32	17	2	1	6	-	8	2	-	1	1	-	-	1	-	5	-	10	121	
58	7,3	19	7	5	5	5	1	2	1	4	1	3	-	-	2	-	-	-	3	124	
39	6,0	14	5	3	3	3	-	4	1	1	-	-	-	-	-	-	-	-	5	127	
706	7,7	206	133	75	19	22	22	56	7	25	10	45	14	1	4	-	18	-	49	128	
19	4,8	10	1	1	-	1	1	2	1	1	-	-	-	-	-	-	-	-	1	129	
21	4,8	9	2	2	-	2	-	3	-	-	-	1	-	-	-	-	-	-	2	135	
159	7,0	47	30	12	3	7	1	15	1	1	1	17	1	-	2	-	7	-	14	136	
82	6,5	29	12	9	4	5	-	8	1	1	1	-	4	-	1	-	2	-	5	138	
21	3,5	9	5	2	1	-	1	1	1	-	-	-	-	-	-	-	1	-	-	139	
61	5,2	8	9	11	3	3	1	8	1	3	1	3	3	-	1	-	2	-	4	142	
66	6,1	19	14	8	3	3	3	7	-	1	1	4	-	-	-	-	-	-	3	143	
36	4,5	11	8	1	3	2	-	5	-	-	1	-	-	-	-	-	5	-	-	148	
15	3,7	5	1	3	-	1	1	-	-	-	-	-	-	-	-	-	1	-	3	151	
77	7,0	15	16	5	3	5	3	7	1	1	-	4	2	-	-	1	-	-	14	156	
110	7,4	35	19	18	-	8	1	6	1	4	2	1	1	-	1	1	4	2	6	157	
36	5,8	13	11	4	1	-	-	1	2	-	1	1	-	-	-	-	-	1	1	158	
42	5,4	6	9	3	-	3	2	3	-	2	-	11	-	-	-	-	-	1	2	159	
43	7,3	17	5	6	-	1	1	4	1	2	1	1	1	-	-	1	-	-	2	163	
18	4,5	6	5	1	2	-	-	-	-	1	-	1	1	-	-	-	1	-	-	164	
1 753	6,8	533	315	173	53	79	39	147	22	48	22	97	26	1	13	3	48	4	130	Zus.	

Noch: 1. Ergebnisse der Europawahl 1999 nach

Schl. Nr.	Gebiet	Wahl- berechtigte	Wähler	Wahl- beteiligung in %	Ungültige Stimmen		Gültige Stimmen	Von den gültigen Stimmen entfielen auf					
								CSU		SPD		GRÜNE	
					Anzahl	%	Anzahl	Anzahl	%	Anzahl	%	Anzahl	%
		1	2	3	4	5	6	7	8	9	10	11	12

Noch: Oberfranken

478 Landkreis Lichtenfels

111	Altenkunstadt	4 393	1 812	41,2	11	0,6	1 801	1 190	66,1	448	24,9	45	2,5
116	Burgkunstadt, St	5 402	2 479	45,9	10	0,4	2 469	1 603	64,9	641	26,0	83	3,4
120	Ebensfeld, M	4 277	2 168	50,7	6	0,3	2 162	1 634	75,6	360	16,7	61	2,8
127	Hochstadt a.Main	1 351	706	52,3	2	0,3	704	536	76,1	132	18,8	9	1,3
139	Lichtenfels, St	16 578	6 531	39,4	28	0,4	6 503	4 385	67,4	1 559	24,0	214	3,3
143	Marktgraitz, M	1 034	405	39,2	4	1,0	401	278	69,3	93	23,2	11	2,7
144	Marktzeuln, M	1 262	579	45,9	4	0,7	575	381	66,3	155	27,0	16	2,8
145	Michelau i.OFr.	5 469	2 081	38,1	10	0,5	2 071	1 269	61,3	673	32,5	38	1,8
155	Redwitz a.d.Rodach	2 724	1 235	45,3	14	1,1	1 221	701	57,4	438	35,9	26	2,1
165	Staffelstein, St	8 145	3 858	47,4	17	0,4	3 841	2 764	72,0	726	18,9	149	3,9
176	Weismain, St	3 864	1 800	46,6	2	0,1	1 798	1 432	79,6	255	14,2	31	1,7
	Zusammen	54 499	23 654	43,4	108	0,5	23 546	16 173	68,7	5 480	23,3	683	2,9

479 Landkreis Wunsiedel i.Fichtelgebirge

111	Bad Alexandersbad	1 059	398	37,6	4	1,0	394	271	68,8	84	21,3	14	3,6
112	Arzberg, St	5 282	2 098	39,7	19	0,9	2 079	1 200	57,7	751	36,1	34	1,6
126	Höchstädt i.Fichtelgebirge	946	457	48,3	-	-	457	265	58,0	150	32,8	12	2,6
127	Hohenberg a.d.Eger, St	1 304	652	50,0	8	1,2	644	307	47,7	285	44,3	16	2,5
129	Kirchenlamitz, St	3 163	1 268	40,1	8	0,6	1 260	714	56,7	459	36,4	26	2,1
135	Marktleuthen, St	3 021	1 390	46,0	9	0,6	1 381	699	50,6	560	40,6	43	3,1
136	Marktreuditz, GKSt	14 954	5 804	38,8	54	0,9	5 750	3 406	59,2	1 834	31,9	179	3,1
138	Nagel	1 565	588	37,6	5	0,9	583	429	73,6	97	16,6	9	1,5
145	Röslau	1 923	791	41,1	2	0,3	789	394	49,9	315	39,9	28	3,5
147	Schirnding, M	1 275	519	40,7	2	0,4	517	314	60,7	176	34,0	6	1,2
150	Schönwald, St	3 164	1 357	42,9	15	1,1	1 342	744	55,4	501	37,3	17	1,3
152	Selb, GKSt	14 685	5 683	38,7	35	0,6	5 648	3 245	57,5	1 883	33,3	153	2,7
158	Thiersheim, M	1 753	811	46,3	7	0,9	804	459	57,1	304	37,8	15	1,9
159	Thierstein, M	1 152	490	42,5	4	0,8	486	245	50,4	189	38,9	21	4,3
161	Tröstau	2 063	878	42,6	9	1,0	869	412	47,4	376	43,3	29	3,3
166	Weißensstadt, St	3 118	1 193	38,3	8	0,7	1 185	683	57,6	400	33,8	20	1,7
169	Wunsiedel, St	8 253	3 250	39,4	23	0,7	3 227	2 081	64,5	800	24,8	145	4,5
	Zusammen	68 680	27 627	40,2	212	0,8	27 415	15 868	57,9	9 164	33,4	767	2,8
	Landkreise zusammen	676 568	292 209	43,2	1 442	0,5	290 767	186 637	64,2	76 146	26,2	9 925	3,4

Regierungsbezirken, Kreisen und Gemeinden

Sonstige		Von den gültigen Stimmen entfielen auf																			Schl. Nr.
		davon																			
		REP	F.D.P.	ödp	BP	APD	GRAUE	PDS	NATUR-GESETZ	PBC	CM	NPD	PASS	BüSo	ASP	ZENT-RUM	DIE FRAUEN	HP	Tier-schutz		
Anzahl	%	Anzahl																			
13	14	15	16	17	18	19	20	21	22	23	24	25	26	27	28	29	30	31	32		
Noch: Oberfranken																					478
118	6,6	31	22	11	9	8	2	9	1	2	-	5	3	1	3	-	2	2	7	111	
142	5,8	21	18	36	4	6	6	6	4	5	-	8	1	1	5	-	4	-	17	116	
107	4,9	25	20	9	9	6	4	5	5	5	1	2	1	-	3	-	2	-	10	120	
27	3,8	5	2	-	2	4	1	6	-	-	1	1	-	2	-	-	2	-	1	127	
345	5,3	69	58	29	17	12	12	31	4	20	6	36	3	2	5	1	7	-	33	139	
19	4,7	-	4	1	1	3	1	2	1	1	2	-	-	-	-	-	1	-	2	143	
23	4,0	3	3	1	-	-	-	1	-	4	2	2	-	-	-	-	-	-	7	144	
91	4,4	21	15	4	7	3	2	4	7	5	3	12	2	-	-	1	-	2	3	145	
56	4,6	12	13	8	4	5	1	1	-	5	1	-	-	-	-	-	4	-	2	155	
202	5,3	31	42	19	14	12	10	17	4	4	1	13	1	1	4	-	11	1	17	165	
80	4,4	24	19	4	9	4	1	4	2	-	1	4	1	-	-	-	5	-	2	176	
1 210	5,1	242	216	122	76	63	40	86	28	51	18	83	12	7	20	2	38	5	101	Zus.	
479																					
25	6,3	2	5	5	1	2	-	3	-	-	1	4	-	-	-	-	-	-	2	111	
94	4,5	16	19	3	9	-	1	6	1	4	3	12	5	1	1	-	3	2	8	112	
30	6,6	6	2	5	1	-	-	-	-	-	1	6	1	-	-	1	2	-	5	126	
36	5,6	7	5	3	5	1	2	6	-	-	-	2	1	1	-	1	1	-	1	127	
61	4,8	14	2	4	6	4	1	12	-	4	-	1	3	2	-	-	1	-	7	129	
79	5,7	31	8	2	2	2	3	10	-	3	1	3	-	1	2	-	5	-	6	135	
331	5,8	73	63	23	16	21	6	28	1	10	4	27	4	2	7	-	11	1	34	136	
48	8,2	16	2	5	4	6	-	-	-	6	1	1	-	-	-	-	2	-	5	138	
52	6,6	17	6	3	1	1	2	4	1	8	3	3	-	-	2	-	-	-	1	145	
21	4,1	14	1	1	1	1	1	-	-	-	-	-	1	-	-	-	-	-	1	147	
80	6,0	21	10	7	6	5	2	8	1	2	1	1	1	-	-	1	4	-	10	150	
367	6,5	95	55	18	12	7	13	45	5	28	5	13	7	2	4	1	8	2	47	152	
26	3,2	4	4	6	-	-	1	-	-	7	-	1	-	-	-	-	1	-	2	158	
31	6,4	8	2	3	3	5	-	4	-	-	2	-	-	-	-	-	1	-	3	159	
52	6,0	17	6	-	6	4	1	4	3	-	1	1	2	-	-	-	-	-	7	161	
82	6,9	20	8	6	2	2	2	2	1	18	2	7	-	-	2	1	2	-	7	166	
201	6,2	59	29	19	8	6	6	13	1	4	3	17	5	1	4	-	8	-	18	169	
1 616	5,9	420	227	113	83	67	41	145	14	94	28	99	30	10	22	5	49	5	164	Zus.	
18 059	6,2	4 694	3 360	1 867	886	733	389	1 391	221	1 034	260	732	230	44	222	27	603	59	1 307	Lkr	

Noch: 1. Ergebnisse der Europawahl 1999 nach

Schl. Nr.	Gebiet	Wahl- berechtigte	Wähler	Wahl- beteiligung in %	Ungültige Stimmen		Gültige Stimmen	Von den gültigen Stimmen entfielen auf					
								CSU		SPD		GRÜNE	
					Anzahl	%	Anzahl	Anzahl	%	Anzahl	%	Anzahl	%
		1	2	3	4	5	6	7	8	9	10	11	12

Mittelfranken

Kreisfreie Städte

561	Ansbach	30 162	12 068	40,0	64	0,5	12 004	6 917	57,6	3 107	25,9	909	7,6
562	Erlangen	72 211	33 287	46,1	128	0,4	33 159	16 940	51,1	9 050	27,3	3 850	11,6
563	Fürth	78 235	30 513	39,0	163	0,5	30 350	15 917	52,4	9 633	31,7	2 176	7,2
564	Nürnberg	337 522	145 137	43,0	826	0,6	144 311	76 859	53,3	42 843	29,7	11 843	8,2
565	Schwabach	28 128	11 705	41,6	52	0,4	11 653	6 630	56,9	3 293	28,3	837	7,2
	Kreisfreie Städte zusammen	546 258	232 710	42,6	1 233	0,5	231 477	123 263	53,3	67 926	29,3	19 615	8,5

571 Landkreis Ansbach

111	Adelshofen	755	328	43,4	2	0,6	326	243	74,5	46	14,1	16	4,9
113	Arberg, M	1 666	669	40,2	5	0,7	664	542	81,6	71	10,7	17	2,6
114	Aurach	2 118	908	42,9	6	0,7	902	702	77,8	101	11,2	43	4,8
115	Bechhofen, M	4 538	1 899	41,8	4	0,2	1 895	1 348	71,1	366	19,3	63	3,3
122	Bruckberg	1 143	353	30,9	3	0,8	350	187	53,4	104	29,7	32	9,1
125	Buch a.Wald	713	337	47,3	1	0,3	336	230	68,5	59	17,6	14	4,2
127	Burgoberbach	2 348	1 117	47,6	4	0,4	1 113	729	65,5	260	23,4	42	3,8
128	Burk	932	340	36,5	1	0,3	339	225	66,4	62	18,3	7	2,1
130	Colmberg, M	1 456	677	46,5	4	0,6	673	461	68,5	114	16,9	41	6,1
132	Dentlein a.Forst, M	1 951	715	36,6	3	0,4	712	449	63,1	188	26,4	18	2,5
134	Diebach	867	336	38,8	5	1,5	331	230	69,5	66	19,9	17	5,1
135	Dietenhofen, M	3 832	1 680	43,8	15	0,9	1 665	1 068	64,1	387	23,2	79	4,7
136	Dinkelsbühl, GKSt	8 865	3 547	40,0	28	0,8	3 519	2 270	64,5	766	21,8	234	6,6
137	Dombühl, M	1 184	417	35,2	3	0,7	414	269	65,0	87	21,0	20	4,8
139	Dürnwangen, M	1 988	897	45,1	4	0,4	893	593	66,4	222	24,9	42	4,7
141	Ehingen	1 604	813	50,7	8	1,0	805	590	73,3	154	19,1	23	2,9
145	Feuchtwangen, St	8 889	3 391	38,1	13	0,4	3 378	2 204	65,2	645	19,1	237	7,0
146	Flachslanden, M	1 878	868	46,2	4	0,5	864	534	61,8	212	24,5	45	5,2
152	Gebtsattel	1 297	491	37,9	-	-	491	285	58,0	126	25,7	35	7,1
154	Geroltingen	811	386	47,6	3	0,8	383	304	79,4	47	12,3	8	2,1
155	Geslau	1 063	446	42,0	1	0,2	445	339	76,2	53	11,9	18	4,0
165	Heilsbronn, St	6 497	3 076	47,3	13	0,4	3 063	1 798	58,7	750	24,5	240	7,8
166	Herrieden, St	5 427	2 480	45,7	12	0,5	2 468	1 806	73,2	410	16,6	109	4,4
169	Insing	897	391	43,6	3	0,8	388	259	66,8	73	18,8	21	5,4
170	Langfurth	1 643	817	49,7	2	0,2	815	559	68,6	175	21,5	25	3,1
171	Lehrberg, M	2 203	1 023	46,4	5	0,5	1 018	690	67,8	194	19,1	51	5,0
174	Leutershausen, St	4 138	1 914	46,3	4	0,2	1 910	1 219	63,8	395	20,7	115	6,0
175	Lichtenau, M	2 893	1 363	47,1	6	0,4	1 357	836	61,6	335	24,7	89	6,6
177	Merkendorf, St	1 912	888	46,4	3	0,3	885	621	70,2	139	15,7	42	4,7
178	Mitteleschenbach	1 165	575	49,4	1	0,2	574	432	75,3	109	19,0	13	2,3
179	Mönchsroth	1 114	339	30,4	3	0,9	336	205	61,0	80	23,8	18	5,4
180	Neuendettelsau	5 175	2 459	47,5	11	0,4	2 448	1 339	54,7	613	25,0	242	9,9
181	Neusitz	1 390	603	43,4	3	0,5	600	364	60,7	140	23,3	41	6,8
183	Oberdachstetten	1 230	564	45,9	4	0,7	560	381	68,0	116	20,7	29	5,2
188	Ohrenbach	544	242	44,5	-	-	242	184	76,0	25	10,3	11	4,5
189	Ornbau, St	1 213	574	47,3	4	0,7	570	462	81,1	50	8,8	30	5,3
190	Petersaurach	3 633	1 596	43,9	8	0,5	1 588	920	57,9	447	28,1	109	6,9
192	Röckingen	557	306	54,9	1	0,3	305	215	70,5	59	19,3	16	5,2
193	Rothenburg ob der Tauber, GKSt ..	8 722	3 550	40,7	15	0,4	3 535	1 862	52,7	1 051	29,7	300	8,5
194	Rügland	863	418	48,4	1	0,2	417	299	71,7	66	15,8	28	6,7
196	Sachsen b.Ansbach	2 442	1 211	49,6	4	0,3	1 207	730	60,5	290	24,0	70	5,8
198	Schillingsfürst, St	2 021	686	33,9	3	0,4	683	402	58,9	172	25,2	39	5,7
199	Schnellendorf	2 647	977	36,9	1	0,1	976	601	61,6	237	24,3	55	5,6
200	Schopfloch, M	2 170	815	37,6	7	0,9	808	401	49,6	317	39,2	31	3,8
205	Steinsfeld	974	481	49,4	1	0,2	480	327	68,1	77	16,0	31	6,5
208	Unterschwaningen	697	249	35,7	1	0,4	248	176	71,0	52	21,0	3	1,2
214	Wassertrüdingen, St	4 746	1 992	42,0	16	0,8	1 976	1 367	69,2	404	20,4	55	2,8
216	Weidenbach, M	1 602	838	52,3	1	0,1	837	520	62,1	164	19,6	68	8,1
217	Weihenzell	1 921	794	41,3	1	0,1	793	529	66,7	152	19,2	53	6,7
218	Weitingen, M	1 048	480	45,8	3	0,6	477	345	72,3	90	18,9	30	6,3
222	Wettringen	725	223	30,8	3	1,3	220	125	56,8	40	18,2	24	10,9
223	Wieseth	1 010	367	36,3	-	-	367	255	69,5	59	16,1	18	4,9
224	Wilburgstetten	1 611	545	33,8	2	0,4	543	401	73,8	94	17,3	17	3,1
225	Windelsbach	772	341	44,2	-	-	341	224	65,7	74	21,7	16	4,7
226	Windsbach, St	4 288	1 969	45,9	9	0,5	1 960	1 322	67,4	400	20,4	105	5,4
227	Wittelshofen	968	503	52,0	2	0,4	501	381	76,0	82	16,4	14	2,8
228	Wörnitz	1 178	412	35,0	2	0,5	410	266	64,9	72	17,6	30	7,3
229	Wolframs-Eschenbach, St	2 029	854	42,1	6	0,7	848	606	71,5	142	16,7	35	4,1
	Zusammen	133 963	57 530	42,9	278	0,5	57 252	37 231	65,0	12 281	21,5	3 274	5,7

572 Landkreis Erlangen-Höchststadt

111	Adelsdorf	5 018	2 717	54,1	31	1,1	2 686	1 556	57,9	839	31,2	128	4,8
114	Aurachtal	1 951	776	39,8	5	0,6	771	459	59,5	208	27,0	38	4,9

Regierungsbezirken, Kreisen und Gemeinden

		Von den gültigen Stimmen entfielen auf																			Schl. Nr.
Sonstige		davon																			
		REP	F.D.P.	ödp	BP	APD	GRAUE	PDS	NATUR-GESETZ	PBC	CM	NPD	PASS	BüSo	ASP	ZENT-RUM	DIE FRAUEN	HP	Tier-schutz		
Anzahl	%	Anzahl																			
13	14	15	16	17	18	19	20	21	22	23	24	25	26	27	28	29	30	31	32		

Mittelfranken

1 071	8,9	129	214	264	23	19	37	110	10	82	14	25	17	-	18	1	33	4	71	561
3 319	10,0	237	1 208	506	55	52	107	499	40	111	30	86	41	4	25	8	124	13	173	562
2 624	8,6	651	581	159	57	39	93	412	43	98	20	98	35	2	30	3	81	12	210	563
12 766	8,8	2 479	2 790	1 028	287	292	453	2 260	194	401	102	582	195	31	113	16	491	65	987	564
893	7,7	158	246	96	18	23	41	87	13	50	9	23	10	4	9	2	29	2	73	565
20 673	8,9	3 654	5 039	2 053	440	425	731	3 368	300	742	175	814	298	41	195	30	758	96	1 514	Zus.

571

21	6,4	3	9	1	-	-	1	4	-	1	-	1	-	-	-	-	-	-	1	111
34	5,1	5	8	11	1	2	-	-	-	1	4	1	-	-	-	-	1	-	-	113
56	6,2	20	9	8	4	3	-	1	2	5	1	-	1	-	-	-	-	-	2	114
118	6,2	28	22	29	3	3	-	2	2	12	3	2	1	-	-	1	4	-	6	115
27	7,7	8	6	8	1	-	-	-	-	2	-	-	-	-	-	-	1	1	-	122
33	9,8	5	11	7	-	-	-	4	-	4	-	1	-	-	-	-	1	-	-	125
82	7,4	19	10	17	4	3	-	7	1	10	1	3	-	-	2	-	1	-	4	127
45	13,3	15	4	6	-	-	-	-	-	16	1	2	1	-	-	-	-	-	-	128
57	8,5	11	12	13	1	2	1	2	2	6	-	1	-	-	-	-	3	-	3	130
57	8,0	18	8	4	4	2	-	2	1	14	-	1	1	-	-	-	-	-	2	132
18	5,4	3	1	3	2	-	-	-	-	1	3	-	1	1	-	-	2	-	1	134
131	7,9	41	21	22	3	6	4	4	2	7	-	4	4	-	1	-	5	-	7	135
249	7,1	54	74	24	4	4	8	16	4	23	5	8	2	-	1	-	7	3	12	136
38	9,2	14	1	7	1	-	2	4	1	2	-	-	2	-	-	-	1	-	3	137
36	4,0	11	3	5	2	2	1	3	1	3	2	-	-	-	-	-	-	-	3	139
38	4,7	13	6	4	2	1	-	1	2	2	-	-	-	-	-	-	3	1	3	141
292	8,6	57	73	49	12	12	8	23	3	23	1	9	2	-	1	-	7	1	11	145
73	8,4	28	8	10	-	1	1	9	2	10	-	-	-	-	1	-	3	-	-	146
45	9,2	3	9	12	3	-	2	7	-	6	1	-	-	-	-	-	-	-	2	152
24	6,3	4	9	6	-	-	-	-	-	1	1	-	-	-	-	-	-	-	3	154
35	7,9	8	4	6	-	-	2	1	-	11	1	-	-	-	1	-	1	-	-	155
275	9,0	57	50	38	12	12	7	21	3	25	5	5	1	-	1	-	16	2	20	165
143	5,8	34	12	28	10	3	-	14	2	16	-	3	-	1	3	-	4	-	13	166
35	9,0	12	9	1	2	4	-	1	-	3	-	1	-	-	-	-	1	-	1	169
56	6,9	16	8	8	1	3	3	-	1	8	2	1	1	-	-	-	3	-	1	170
83	8,2	19	10	19	5	3	-	5	-	13	1	1	-	-	-	-	-	-	7	171
181	9,5	37	33	32	7	4	4	7	2	17	2	13	5	1	1	-	5	1	10	174
97	7,1	21	6	27	1	-	6	6	1	14	2	2	1	-	-	-	2	-	8	175
83	9,4	21	15	11	3	2	1	2	-	17	3	1	-	1	-	-	1	-	5	177
20	3,5	6	2	2	2	-	-	-	-	2	-	4	-	-	1	-	-	-	1	178
33	9,8	4	14	5	1	-	-	-	-	3	-	4	-	-	-	-	-	-	2	179
254	10,4	41	58	42	5	3	-	16	2	33	5	4	8	1	2	1	12	1	20	180
55	9,2	3	20	9	3	1	3	4	-	2	1	1	1	-	1	-	1	-	5	181
34	6,1	8	8	8	-	2	1	-	-	-	-	1	-	-	2	-	-	1	3	183
22	9,1	5	5	3	-	-	-	1	-	4	1	1	-	-	-	-	1	1	-	188
28	4,9	3	5	7	1	2	2	-	-	3	1	-	2	-	1	-	-	-	1	189
112	7,1	21	29	14	3	8	-	10	-	5	2	8	-	-	-	-	4	2	6	190
15	4,9	4	1	5	-	-	-	1	-	1	-	-	1	-	-	-	-	-	2	192
322	9,1	48	68	42	16	3	9	25	5	23	3	32	5	-	-	1	10	1	31	193
24	5,8	7	3	5	-	-	1	2	-	-	-	1	-	-	-	-	-	-	5	194
117	9,7	17	19	38	4	2	2	12	2	16	2	-	-	-	1	-	1	-	1	196
70	10,2	14	29	6	1	2	1	2	2	3	-	2	1	-	-	-	4	-	3	198
83	8,5	29	10	10	2	4	1	2	-	7	6	4	1	-	2	-	2	1	2	199
59	7,3	12	14	4	5	1	1	5	1	5	-	4	1	-	-	-	-	-	6	200
45	9,4	4	13	8	-	1	1	4	-	4	-	2	-	-	-	-	2	-	6	205
17	6,9	4	1	5	-	-	1	-	-	3	1	-	-	-	-	-	-	-	2	208
150	7,6	45	20	18	3	7	5	18	-	11	1	3	3	-	2	-	3	1	10	214
85	10,2	7	15	34	2	3	2	5	1	7	2	-	-	-	-	2	4	-	1	216
59	7,4	10	8	13	2	-	2	5	2	6	1	2	1	-	1	-	3	-	3	217
12	2,5	1	6	3	1	-	-	1	-	1	-	-	-	-	-	-	-	-	-	218
31	14,1	8	8	3	-	-	-	2	7	-	-	1	-	-	-	-	1	-	1	222
35	9,5	3	8	7	1	1	-	2	2	10	-	1	-	-	-	-	-	-	-	223
31	5,7	10	10	1	-	3	-	1	1	1	-	1	1	-	1	-	1	-	-	224
27	7,9	5	7	5	-	-	1	3	1	1	1	2	-	-	-	-	1	-	-	225
133	6,8	20	33	23	3	5	3	12	1	8	-	6	1	-	2	-	4	-	12	226
24	4,8	8	6	1	-	1	-	1	1	-	1	-	2	-	-	-	1	-	2	227
42	10,2	5	10	7	-	-	1	3	-	11	-	1	-	-	-	-	1	1	2	228
65	7,7	18	15	5	4	-	1	5	-	4	-	1	1	-	2	-	4	-	5	229
4 466	7,8	955	896	749	147	121	89	286	56	455	64	147	52	4	30	5	132	18	260	Zus.

572

163	6,1	26	39	23	7	5	6	9	-	2	1	8	2	-	2	-	7	3	23	111
66	8,6	10	12	9	3	4	2	8	-	1	-	2	2	1	1	-	6	-	5	114

Noch: 1. Ergebnisse der Europawahl 1999 nach

Schl. Nr.	Gebiet	Wahl- berechtigte	Wähler	Wahl- beteiligung in %	Ungültige Stimmen		Gültige Stimmen	Von den gültigen Stimmen entfielen auf					
								CSU		SPD		GRÜNE	
					Anzahl	%	Anzahl	Anzahl	%	Anzahl	%	Anzahl	%
		1	2	3	4	5	6	7	8	9	10	11	12

Noch: Mittelfranken

572 Noch: Landkreis Erlangen-Höchst

115	Baiersdorf, St	4 934	2 323	47,1	5	0,2	2 318	1 340	57,8	630	27,2	181	7,8
119	Bubenreuth	3 482	1 754	50,4	11	0,6	1 743	1 036	59,4	396	22,7	177	10,2
120	Buckenhof	2 251	1 335	59,3	2	0,1	1 333	677	50,8	355	26,6	192	14,4
121	Eckental, M	10 788	4 801	44,5	11	0,2	4 790	2 833	59,1	1 267	26,5	343	7,2
126	Gremsdorf	876	420	47,9	1	0,2	419	312	74,5	59	14,1	19	4,5
127	Großenseebach	1 638	871	53,2	3	0,3	868	515	59,3	214	24,7	81	9,3
130	Hemhofen	3 867	1 882	48,7	8	0,4	1 874	972	51,9	629	33,6	105	5,6
131	Heroldsberg, M	5 493	2 758	50,2	5	0,2	2 753	1 542	56,0	748	27,2	259	9,4
132	Herzogenaurach, St	16 466	7 133	43,3	34	0,5	7 099	4 122	58,1	1 956	27,6	523	7,4
133	Heßdorf	2 458	1 147	46,7	7	0,6	1 140	813	71,3	179	15,7	72	6,3
135	Höchst a.d.Aisch, St	9 660	4 272	44,2	16	0,4	4 256	2 846	66,9	912	21,4	219	5,1
137	Kalchreuth	2 237	1 020	45,6	4	0,4	1 016	609	59,9	241	23,7	78	7,7
139	Lonnerstadt, M	1 443	578	40,1	2	0,3	576	344	59,7	180	31,3	21	3,6
141	Marloffstein	1 222	715	58,5	2	0,3	713	490	68,7	129	18,1	44	6,2
142	Möhrendorf	3 012	1 554	51,6	8	0,5	1 546	856	55,4	406	26,3	164	10,6
143	Mühlhausen, M	1 187	434	36,6	-	-	434	280	64,5	112	25,8	5	1,2
147	Oberreichenbach	773	338	43,7	1	0,3	337	221	65,6	76	22,6	31	9,2
149	Rötenbach	3 497	1 672	47,8	3	0,2	1 669	950	56,9	424	25,4	143	8,6
154	Spardorf	1 466	826	56,3	3	0,4	823	426	51,8	204	24,8	110	13,4
158	Uttenreuth	3 685	2 095	56,9	8	0,4	2 087	1 132	54,2	538	25,8	257	12,3
159	Vestenbergsreuth, M	1 084	462	42,6	2	0,4	460	330	71,7	83	18,0	20	4,3
160	Wachenroth, M	1 343	576	42,9	2	0,3	574	441	76,8	71	12,4	11	1,9
164	Weisendorf, M	4 170	1 736	41,6	3	0,2	1 733	1 127	65,0	399	23,0	93	5,4
	Zusammen	94 001	44 195	47,0	177	0,4	44 018	26 229	59,6	11 255	25,6	3 314	7,5

573 Landkreis Fürth

111	Ammernndorf, M	1 479	690	46,7	6	0,9	684	347	50,7	219	32,0	46	6,7
114	Cadolzburg, M	7 462	3 430	46,0	18	0,5	3 412	1 843	54,0	1 030	30,2	243	7,1
115	Großhabersdorf	3 099	1 438	46,4	6	0,4	1 432	762	53,2	474	33,1	80	5,6
120	Langenzenn, St	7 897	3 652	46,2	5	0,1	3 647	2 029	55,6	1 107	30,4	210	5,8
122	Oberasbach, St	13 303	6 105	45,9	20	0,3	6 085	3 467	57,0	1 735	28,5	369	6,1
123	Obermühlbach	2 016	953	47,3	3	0,3	950	572	60,2	249	26,2	59	6,2
124	Puschendorf	1 597	874	54,7	2	0,2	872	503	57,7	255	29,2	46	5,3
125	Roßtal, M	7 458	3 579	48,0	12	0,3	3 567	1 991	55,8	1 029	28,8	268	7,5
126	Seukendorf	2 297	1 004	43,7	1	0,1	1 003	558	55,6	300	29,9	70	7,0
127	Stein, St	10 790	5 061	46,9	19	0,4	5 042	2 935	58,2	1 421	28,2	299	5,9
129	Tuchenbach	885	449	50,7	2	0,4	447	248	55,5	138	30,9	21	4,7
130	Veitsbronn	4 763	2 117	44,4	11	0,5	2 106	1 135	53,9	702	33,3	125	5,9
133	Wilhermsdorf, M	3 569	1 584	44,4	10	0,6	1 574	934	59,3	472	30,0	57	3,6
134	Zirndorf, St	18 008	8 114	45,1	27	0,3	8 087	4 387	54,2	2 593	32,1	467	5,8
	Zusammen	84 623	39 050	46,1	142	0,4	38 908	21 711	55,8	11 724	30,1	2 360	6,1

574 Landkreis Nürnberger Land

111	Alfeld	917	352	38,4	3	0,9	349	246	70,5	64	18,3	15	4,3
112	Altendorf b.Nürnberg, St	11 084	5 108	46,1	16	0,3	5 092	2 863	56,2	1 333	26,2	468	9,2
117	Burgthann	8 765	3 842	43,8	11	0,3	3 831	2 126	55,5	1 173	30,6	290	7,6
120	Engelthal	869	404	46,5	2	0,5	402	229	57,0	118	29,4	26	6,5
123	Feucht, M	9 940	4 729	47,6	13	0,3	4 716	2 594	55,0	1 469	31,1	300	6,4
128	Happurg	2 984	1 146	38,4	9	0,8	1 137	697	61,3	293	25,8	60	5,3
129	Hartenstein	1 110	370	33,3	1	0,3	369	248	67,2	80	21,7	16	4,3
131	Henfenfeld	1 403	627	44,7	2	0,3	625	321	51,4	214	34,2	47	7,5
132	Hersbruck, St	9 236	3 948	42,7	24	0,6	3 924	2 289	58,3	1 072	27,3	256	6,5
135	Kirchensittenbach	1 598	604	37,8	-	-	604	385	63,7	153	25,3	34	5,6
138	Lauf a.d.Pegnitz, St	18 473	8 447	45,7	35	0,4	8 412	4 562	54,2	2 537	30,2	600	7,1
139	Leinburg	4 811	2 018	41,9	4	0,2	2 014	1 249	62,0	502	24,9	117	5,8
140	Neuhaus a.d.Pegnitz, M	2 333	991	42,5	2	0,2	989	666	67,3	221	22,3	42	4,2
141	Neunkirchen a.Sand	3 619	1 731	47,8	7	0,4	1 724	1 013	58,8	490	28,4	108	6,3
145	Offenhausen	1 188	503	42,3	-	-	503	350	69,6	95	18,9	36	7,2
146	Ottensoos	1 482	761	51,3	2	0,3	759	407	53,6	239	31,5	57	7,5
147	Pommelsbrunn	4 104	1 606	39,1	10	0,6	1 596	844	52,9	518	32,5	107	6,7
150	Reichenschwand	1 759	804	45,7	2	0,2	802	413	51,5	279	34,8	46	5,7
152	Röthenbach a.d.Pegnitz, St	8 712	3 907	44,8	18	0,5	3 889	1 923	49,4	1 508	38,8	215	5,5
154	Rückersdorf	3 384	1 810	53,5	3	0,2	1 807	1 029	56,9	501	27,7	124	6,9
155	Schnaittach, M	6 136	3 056	49,8	13	0,4	3 043	1 975	64,9	730	24,0	166	5,5
156	Schwaig b.Nürnberg	6 679	3 320	49,7	8	0,2	3 312	1 944	58,7	894	27,0	219	6,6
157	Schwarzenbruck	6 420	3 067	47,8	7	0,2	3 060	1 603	52,4	950	31,0	272	8,9
158	Simmelsdorf	2 457	1 199	48,8	9	0,8	1 190	820	68,9	222	18,7	70	5,9
160	Velden, St	1 343	524	39,0	5	1,0	519	276	53,2	172	33,1	42	8,1
161	Vorra	1 358	548	40,4	2	0,4	546	312	57,1	163	29,9	29	5,3

Regierungsbezirken, Kreisen und Gemeinden

Sonstige		Von den gültigen Stimmen entfielen auf																			Schl. Nr.
		davon																			
		REP	F.D.P.	ödp	BP	APD	GRAUE	PDS	NATUR- GESETZ	PBC	CM	NPD	PASS	BüSo	ASP	ZENT- RUM	DIE FRAUEN	HP	Tier- schutz		
Anzahl	%	Anzahl																			
13	14	15	16	17	18	19	20	21	22	23	24	25	26	27	28	29	30	31	32		
Noch: Mittelfranken																					
																					572
167	7,2	27	52	32	6	8	1	4	5	5	4	5	2	-	-	-	7	-	9	115	
134	7,7	9	65	20	2	7	3	11	1	-	3	2	-	-	1	-	5	-	5	119	
109	8,2	13	46	13	3	1	3	12	-	6	2	3	-	-	1	-	4	1	1	120	
347	7,2	67	106	20	7	9	8	28	2	28	7	9	5	2	8	-	10	1	30	121	
29	6,9	8	8	3	1	-	1	-	1	-	-	4	1	-	-	-	2	-	-	126	
58	6,7	6	16	8	1	2	-	10	-	3	2	3	2	-	1	-	-	-	4	127	
168	9,0	25	46	21	7	7	2	21	1	6	1	1	2	-	2	-	10	1	15	130	
204	7,4	44	55	17	10	7	8	16	-	10	1	2	2	-	2	-	8	1	21	131	
498	7,0	89	148	51	14	17	14	55	1	13	8	17	9	-	12	-	20	3	27	132	
76	6,7	12	22	6	5	1	1	8	1	4	-	4	1	-	1	-	4	-	6	133	
279	6,6	47	93	28	4	15	3	27	6	6	4	12	3	1	4	1	12	1	12	135	
88	8,7	24	22	5	1	-	3	7	3	5	-	-	2	-	1	-	3	1	11	137	
31	5,4	6	3	5	3	2	1	2	-	1	1	3	1	-	-	-	-	-	3	139	
50	7,0	3	32	6	1	1	-	1	1	-	1	2	1	-	-	-	1	-	-	141	
120	7,8	12	35	30	3	3	2	17	-	4	1	-	-	-	1	-	3	1	8	142	
37	8,5	14	6	6	1	1	1	-	-	2	2	2	-	-	-	1	-	-	1	143	
9	2,7	2	1	1	-	1	1	2	-	1	-	-	-	-	-	-	-	-	-	147	
152	9,1	21	52	25	-	4	5	14	2	12	-	2	1	-	-	-	7	-	7	149	
83	10,1	7	44	13	-	-	2	3	1	2	3	2	-	-	-	-	2	-	4	154	
160	7,7	8	81	18	-	3	5	19	1	3	-	5	-	2	4	1	5	-	5	158	
27	5,9	7	5	2	2	1	-	4	1	-	-	3	-	-	1	-	1	-	-	159	
51	8,9	11	10	4	3	1	5	5	-	1	-	5	-	-	1	-	2	-	3	160	
114	6,6	17	26	20	5	8	2	4	-	5	1	3	-	1	2	1	5	2	12	164	
3 220	7,3	515	1 025	386	89	108	79	287	27	120	42	99	36	7	45	4	124	15	212	Zus.	
																					573
72	10,5	16	18	5	-	3	2	7	1	1	2	5	1	-	-	-	1	-	10	111	
296	8,7	69	71	19	10	11	17	21	5	22	6	2	2	-	2	1	18	1	19	114	
116	8,1	22	28	13	3	9	3	9	-	12	-	4	1	-	1	-	4	-	7	115	
301	8,3	75	89	21	8	10	5	21	8	13	2	9	4	-	2	-	14	-	20	120	
514	8,4	139	121	41	9	16	15	59	6	19	3	13	5	1	7	-	10	1	49	122	
70	7,4	11	25	6	1	-	3	5	1	2	1	2	-	-	-	-	5	-	8	123	
68	7,8	2	17	15	3	2	3	6	-	17	1	-	-	-	1	1	-	-	-	124	
279	7,8	69	51	34	7	11	6	21	2	24	3	8	4	-	3	-	10	1	25	125	
75	7,5	24	19	-	1	4	3	4	2	3	-	2	1	-	1	-	3	-	8	126	
387	7,7	105	96	24	11	12	9	41	8	17	1	16	1	1	4	-	15	2	24	127	
40	8,9	14	16	3	-	-	1	1	-	-	-	1	1	-	-	-	1	-	2	129	
144	6,8	27	21	22	8	4	6	9	-	12	1	7	1	1	-	-	8	1	16	130	
111	7,1	42	21	11	2	2	1	11	1	7	2	1	-	-	2	-	3	-	5	133	
640	7,9	163	134	52	16	14	19	73	4	51	6	21	8	-	4	1	18	3	53	134	
3 113	8,0	778	727	266	79	98	93	288	38	200	28	91	29	3	27	3	110	9	246	Zus.	
																					574
24	6,9	4	10	2	3	-	-	2	-	-	-	3	-	-	-	-	-	-	-	111	
428	8,4	72	109	33	15	14	12	51	4	33	4	12	4	1	1	-	22	1	40	112	
242	6,3	38	48	30	5	6	4	33	2	18	7	10	1	1	2	-	13	-	24	117	
29	7,2	2	6	6	-	-	-	4	-	5	2	2	1	-	-	-	1	-	-	120	
353	7,5	69	99	27	23	15	14	29	4	5	1	12	3	-	5	-	10	-	37	123	
87	7,7	19	15	15	4	1	4	1	-	8	1	5	-	-	3	1	2	-	8	128	
25	6,8	9	1	3	-	-	-	1	-	5	-	-	-	-	1	-	2	-	3	129	
43	6,9	7	5	7	2	1	3	3	3	4	2	-	-	-	-	-	1	1	4	131	
307	7,8	62	62	53	11	3	6	28	11	24	2	8	3	-	2	-	9	2	21	132	
32	5,3	10	4	5	-	1	1	1	-	4	3	-	-	-	1	-	1	-	1	135	
713	8,5	188	206	45	9	18	16	64	9	34	21	19	7	2	6	-	25	4	40	138	
146	7,2	31	28	11	-	6	5	10	5	12	2	13	1	-	1	-	5	-	16	139	
60	6,1	17	16	2	5	4	1	2	-	-	-	5	-	-	-	-	3	-	5	140	
113	6,6	37	13	8	7	5	6	8	3	3	1	1	2	-	-	-	8	-	11	141	
22	4,4	5	6	2	-	-	1	-	1	1	-	-	-	-	-	-	2	-	4	145	
56	7,4	9	13	7	-	1	6	1	2	5	2	-	1	-	2	-	3	-	4	146	
127	8,0	40	24	9	4	1	2	6	3	14	5	2	2	2	1	1	6	-	5	147	
64	8,0	20	10	7	2	2	1	2	2	6	2	4	1	-	2	-	1	-	2	150	
243	6,2	63	48	16	7	10	7	35	2	9	1	12	1	-	6	1	8	-	17	152	
153	8,5	30	66	17	1	3	3	6	2	4	1	3	1	-	-	-	8	-	8	154	
172	5,7	34	29	21	11	6	-	17	2	25	-	5	2	2	1	-	7	-	10	155	
255	7,7	55	74	18	6	8	10	26	4	10	2	5	3	-	1	-	4	2	27	156	
235	7,7	24	66	17	3	10	7	28	5	20	1	24	4	1	5	2	5	-	13	157	
78	6,6	12	18	8	2	1	2	9	-	5	3	3	-	-	-	-	6	-	9	158	
29	5,6	9	4	3	-	1	1	3	-	2	1	-	-	-	-	-	-	1	4	160	
42	7,7	3	9	4	-	5	1	4	-	4	2	-	-	-	-	-	1	-	9	161	

Noch: 1. Ergebnisse der Europawahl 1999 nach

Schl. Nr.	Gebiet	Wahl- berechtigte	Wähler	Wahl- beteiligung in %	Ungültige Stimmen		Gültige Stimmen	Von den gültigen Stimmen entfielen auf					
								CSU		SPD		GRÜNE	
					Anzahl	%	Anzahl	Anzahl	%	Anzahl	%	Anzahl	%
		1	2	3	4	5	6	7	8	9	10	11	12

Noch: Mittelfranken

574 Noch: Landkreis Nürnberger Land

164	Winkelhaid	2 970	1 337	45,0	5	0,4	1 332	746	56,0	407	30,6	97	7,3
	Zusammen	125 134	58 759	45,4	213	0,4	58 546	32 130	56,8	16 397	29,0	3 859	6,6

575 Landkreis Neustadt a.d.Aisch-Bad Windsheim

112	Bad Windsheim, St	8 993	3 683	41,0	19	0,5	3 664	2 292	62,6	927	25,3	150	4,1
113	Baudenbach, M	854	399	46,7	1	0,3	398	266	66,8	86	21,6	18	4,5
115	Burgbernheim, St	2 357	952	40,4	2	0,2	950	601	63,3	222	23,4	44	4,6
116	Burghaslach, M	1 751	740	42,3	5	0,7	735	493	67,1	161	21,9	40	5,4
117	Dachsbach, M	1 224	598	48,9	4	0,7	594	405	68,2	113	19,0	26	4,4
118	Diespeck	2 617	1 172	44,8	9	0,8	1 163	678	58,3	366	31,5	52	4,5
119	Dietersheim	1 583	741	46,8	3	0,4	738	478	64,8	151	20,5	49	6,6
121	Emskirchen, M	4 432	2 070	46,7	9	0,4	2 061	1 337	64,9	461	22,4	81	3,9
122	Ergersheim	873	434	49,7	1	0,2	433	302	69,7	75	17,3	12	2,8
124	Galmersgarten	611	286	46,8	-	-	286	193	67,5	48	16,8	20	7,0
125	Gerhardshofen	1 611	637	39,5	2	0,3	635	392	61,7	143	22,5	39	6,1
127	Gollhofen	653	298	45,6	2	0,7	296	183	61,8	65	22,0	24	8,1
128	Gutenstetten	974	425	43,6	2	0,5	423	254	60,0	105	24,8	39	9,2
129	Hagenbüchach	858	440	51,3	2	0,5	438	236	53,9	141	32,2	17	3,9
130	Hemmersheim	557	269	48,3	1	0,4	268	204	76,1	28	10,4	11	4,1
133	Illesheim	684	308	45,0	3	1,0	305	224	73,4	44	14,4	12	3,9
134	Ippesheim, M	916	368	40,2	2	0,5	366	258	70,5	64	17,5	10	2,7
135	Ipsheim, M	1 542	782	50,7	6	0,8	776	550	70,9	149	19,2	27	3,5
138	Langenfeld	727	338	46,5	3	0,9	335	183	54,6	111	33,1	9	2,7
143	Marktbergel, M	1 228	547	44,5	1	0,2	546	366	67,0	109	20,0	26	4,8
144	Markt Bibart, M	1 511	778	51,5	6	0,8	772	463	60,0	208	26,9	27	3,5
145	Markt Erlbach, M	4 139	1 798	43,4	5	0,3	1 793	1 103	61,5	489	27,3	80	4,5
146	Markt Nordheim, M	907	470	51,8	1	0,2	469	346	73,8	63	13,4	21	4,5
147	Markt Taschendorf, M	784	352	44,9	1	0,3	351	231	65,8	76	21,7	8	2,3
150	Münchsteinach	1 140	497	43,6	2	0,4	495	285	57,6	136	27,5	27	5,5
152	Neuhof a.d.Zenn, M	1 552	675	43,5	6	0,9	669	461	68,9	133	19,9	25	3,7
153	Neustadt a.d.Aisch, St	9 743	4 150	42,6	27	0,7	4 123	2 383	57,8	1 206	29,3	215	5,2
155	Oberickelsheim	591	291	49,2	-	-	291	218	74,9	34	11,7	20	6,9
156	Obernenn, M	1 985	804	40,5	5	0,6	799	541	67,7	161	20,2	52	6,5
157	Oberscheinfeld, M	985	485	49,2	2	0,4	483	340	70,4	82	17,0	25	5,2
161	Scheinfeld, St	3 559	1 532	45,9	12	0,7	1 520	1 042	68,3	382	23,6	86	5,3
163	Simmershofen	760	437	57,5	3	0,7	434	319	73,5	75	17,3	12	2,8
165	Sugenheim, M	1 875	896	47,8	2	0,2	894	598	66,9	187	20,9	42	4,7
166	Trautskirchen	1 019	361	35,4	4	1,1	357	221	61,9	86	24,1	19	5,3
167	Uehlfeld, M	1 956	792	40,5	2	0,3	790	492	62,3	163	20,6	67	8,5
168	Uffenheim, St	4 716	2 063	43,7	10	0,5	2 053	1 330	64,8	497	24,2	105	5,1
179	Weigenheim	778	329	42,3	2	0,6	327	224	68,5	47	14,4	24	7,3
181	Wilhelmsdorf	977	481	49,2	1	0,2	480	357	74,4	77	16,0	17	3,5
	Zusammen	74 022	32 778	44,3	168	0,5	32 610	20 649	63,9	7 671	23,5	1 578	4,8

576 Landkreis Roth

111	Abenberg, St	4 064	1 714	42,2	6	0,4	1 708	1 178	69,0	377	22,1	65	3,8
113	Allersberg, M	5 627	3 312	58,9	63	1,9	3 249	2 317	71,3	678	20,9	93	2,9
117	Büchenbach	3 897	1 627	41,8	5	0,3	1 622	989	61,0	426	26,3	117	7,2
121	Georgensgmünd	4 779	1 967	41,2	9	0,5	1 958	1 182	60,4	575	29,4	88	4,5
122	Greding, St	5 265	2 756	52,3	12	0,4	2 744	2 331	84,9	249	9,1	55	2,0
126	Heideck, St	3 557	1 749	49,2	11	0,6	1 738	1 367	78,7	244	14,0	52	3,0
128	Hilpoltstein, St	8 560	4 026	47,0	16	0,4	4 010	2 850	71,1	720	18,0	211	5,3
127	Kammerstein	1 993	879	44,1	3	0,3	876	580	66,2	195	22,3	40	4,6
132	Schwanstetten, M	5 639	2 582	45,8	9	0,3	2 573	1 456	56,6	780	30,3	167	6,5
137	Rednitzhembach	5 267	2 326	44,2	6	0,3	2 320	1 359	58,6	629	27,1	163	7,0
141	Röttenbach	1 911	880	46,0	2	0,2	878	597	68,0	177	20,2	51	5,8
142	Rohr	2 453	1 141	46,5	2	0,2	1 139	816	71,6	212	18,6	48	4,2
143	Roth, St	18 336	7 299	39,8	32	0,4	7 267	4 208	57,9	2 096	28,8	444	6,1
147	Spalt, St	3 846	1 796	46,7	5	0,3	1 791	1 308	73,0	320	17,9	80	4,5
148	Thalmässing, M	4 074	1 671	41,0	6	0,4	1 665	1 146	68,8	315	18,9	81	4,9
151	Wendelstein, M	12 404	5 571	44,9	21	0,4	5 550	3 235	58,3	1 664	30,0	302	5,4
	Zusammen	91 672	41 296	45,0	208	0,5	41 088	26 919	65,5	9 657	23,5	2 057	5,0

577 Landkreis Weißenburg-Gunzenhausen

111	Absberg, M	1 020	393	38,5	1	0,3	392	290	74,0	67	17,1	10	2,6
113	Alesheim	745	283	38,0	-	-	283	216	76,3	39	13,8	18	6,4
114	Muhr a.See	1 533	638	41,6	5	0,8	633	357	56,4	179	28,3	45	7,1
115	Bergen	843	422	50,1	-	-	422	329	78,0	68	16,1	5	1,2
120	Burgsalach	864	455	52,7	47	10,3	408	318	77,9	55	13,5	14	3,4
122	Dittenheim	1 359	637	46,9	2	0,3	635	447	70,4	117	18,4	27	4,3

Regierungsbezirken, Kreisen und Gemeinden

Sonstige		Von den gültigen Stimmen entfielen auf																			Schl. Nr.
		davon																			
		REP	F.D.P.	ödp	BP	APD	GRAUE	PDS	NATUR- GESETZ	PBC	CM	NPD	PASS	BüSo	ASP	ZENT- RUM	DIE FRAUEN	HP	Tier- schutz		
Anzahl	%	Anzahl																			
13	14	15	16	17	18	19	20	21	22	23	24	25	26	27	28	29	30	31	32		
Noch: Mittelfranken																					
574																					
82	6,2	14	19	5	2	1	2	17	2	5	-	3	1	-	-	-	1	1	9		
4 160	7,4	883	1 008	381	122	123	115	391	66	265	66	151	38	9	40	5	154	12	331		
Zus.																					
575																					
295	8,1	35	107	53	6	8	5	27	3	1	3	17	7	-	-	-	5	1	17		
28	7,0	12	3	1	1	1	1	-	1	-	-	3	-	-	2	-	1	-	2		
83	8,7	14	25	15	1	2	-	3	-	6	4	10	-	-	-	-	-	-	3		
41	5,6	9	17	1	-	2	1	1	-	6	1	1	-	-	-	-	1	-	1		
50	8,4	13	6	4	1	2	3	6	-	6	1	2	3	-	-	-	2	-	1		
67	5,8	11	19	11	2	2	1	7	1	2	-	1	1	-	1	-	6	-	2		
60	8,1	7	15	10	2	5	1	7	2	1	1	1	-	-	-	-	3	-	5		
182	8,8	30	32	71	1	2	6	16	2	1	1	6	-	1	-	-	2	-	11		
44	10,2	5	5	12	-	2	1	-	1	10	2	-	1	2	1	1	1	-	-		
25	8,7	4	4	5	1	2	1	2	-	-	-	-	-	-	-	-	2	-	4		
61	9,6	15	11	7	4	2	-	7	1	1	-	7	-	-	-	-	6	-	-		
24	8,1	3	10	4	-	2	-	1	-	1	1	-	1	-	-	-	-	-	1		
25	5,9	7	2	4	4	-	-	2	-	1	-	-	1	-	-	-	3	-	1		
44	10,0	13	4	16	2	1	-	1	-	2	-	1	-	-	-	-	-	-	4		
25	9,3	6	8	6	1	2	-	-	-	-	1	-	-	-	-	-	-	-	1		
25	8,2	6	4	7	-	-	-	1	-	1	-	-	-	-	1	-	2	-	3		
34	9,3	7	8	9	-	2	-	-	-	-	1	2	1	-	1	-	1	-	2		
50	6,4	20	6	10	-	-	1	6	-	1	2	1	-	-	-	-	1	1	1		
32	9,6	3	10	7	-	-	1	3	-	-	1	2	-	-	2	-	-	-	3		
45	8,2	15	10	2	3	1	-	4	-	4	1	1	1	-	1	-	-	-	2		
74	9,6	16	11	6	5	4	1	6	-	-	2	15	1	-	1	-	4	-	2		
121	6,7	22	33	24	1	4	2	8	1	4	1	2	3	-	1	-	3	-	12		
39	8,3	4	14	5	-	1	-	2	-	8	-	3	-	-	-	-	-	-	2		
36	10,3	6	7	6	1	4	-	1	-	6	1	2	-	-	-	-	1	1	-		
47	9,5	11	8	3	2	1	1	3	1	-	1	10	-	-	-	-	1	-	5		
50	7,5	12	4	19	-	3	1	2	1	-	-	1	2	-	1	-	2	-	2		
319	7,7	71	67	74	5	6	3	19	8	12	3	14	3	-	7	-	6	-	21		
19	6,5	2	3	5	2	-	-	2	-	4	-	-	-	-	1	-	-	-	-		
45	5,6	12	13	6	1	2	-	3	-	5	1	1	-	-	-	-	-	-	1		
36	7,5	7	7	4	1	6	1	-	-	-	4	-	-	-	-	-	2	-	4		
110	6,8	15	23	19	5	3	5	6	1	2	3	9	1	-	3	-	4	1	10		
28	6,5	6	8	7	-	-	-	2	-	1	-	2	-	-	-	-	1	-	1		
67	7,5	23	15	4	5	-	1	4	2	7	-	1	1	-	-	-	1	-	3		
31	8,7	10	9	4	-	-	1	1	-	-	-	1	-	-	-	-	4	-	1		
68	8,6	10	16	8	1	2	1	3	1	6	2	10	-	-	-	-	3	-	5		
121	5,9	23	35	18	2	2	4	8	-	17	1	5	-	-	-	-	1	1	3		
32	9,8	7	10	-	1	-	-	6	-	-	-	5	1	-	-	-	1	-	1		
29	6,0	4	7	9	-	-	-	5	-	-	1	-	-	-	-	-	-	-	3		
2 512	7,7	496	596	476	61	76	43	175	26	116	40	137	28	3	23	1	70	5	140		
Zus.																					
576																					
88	5,2	19	18	15	2	3	-	6	3	5	1	1	-	-	1	-	5	-	9		
161	5,0	32	26	18	9	6	7	9	2	4	1	6	3	-	3	-	8	-	27		
90	5,5	24	16	25	3	-	-	11	1	4	-	-	-	-	-	-	1	-	5		
113	5,8	24	22	12	5	3	1	9	1	5	-	5	2	1	2	-	8	-	13		
109	4,0	28	24	10	5	6	-	12	4	5	2	1	1	1	2	-	2	1	5		
75	4,3	15	8	13	4	1	4	6	1	5	-	3	1	-	3	-	5	-	6		
229	5,7	36	36	35	9	7	5	27	4	11	6	8	4	1	4	-	11	1	24		
61	7,0	14	19	10	3	-	1	-	-	3	-	1	-	-	2	-	3	-	5		
170	6,6	23	58	5	4	4	6	14	1	15	1	6	2	1	5	-	8	1	16		
169	7,3	31	28	18	4	5	4	21	2	18	6	4	2	-	2	-	10	-	14		
53	6,0	6	10	8	1	5	2	5	1	2	1	1	1	-	2	-	3	-	5		
63	5,5	13	12	3	-	1	2	9	-	6	2	3	-	-	-	-	3	-	9		
519	7,1	100	105	70	17	16	16	53	13	19	9	14	4	2	8	1	20	2	50		
83	4,6	11	16	15	5	6	-	6	-	1	-	3	2	-	4	-	5	1	8		
123	7,4	29	24	29	1	3	6	9	2	4	5	4	-	-	1	-	2	-	4		
349	6,3	46	103	20	8	9	25	36	10	11	1	12	3	2	2	-	22	1	38		
2 455	6,0	451	525	306	80	75	79	233	45	118	35	72	25	8	41	1	116	7	238		
Zus.																					
577																					
25	6,4	7	4	3	-	1	-	2	-	2	-	1	-	-	-	-	3	-	2		
10	3,5	2	2	3	-	1	-	-	2	-	-	-	-	-	-	-	-	-	-		
52	6,2	12	24	2	1	-	1	-	1	1	1	3	-	-	2	-	2	-	2		
20	4,7	9	2	-	1	-	-	-	1	2	-	2	-	-	-	-	3	-	-		
21	5,1	4	10	1	-	-	-	-	-	-	1	1	-	-	-	-	-	-	4		
44	6,9	15	11	6	3	2	1	1	-	-	1	2	-	-	-	-	1	-	1		

Noch: 1. Ergebnisse der Europawahl 1999 nach

Schl. Nr.	Gebiet	Wahl- berechtigte	Wähler	Wahl- beteiligung in %	Ungültige Stimmen		Gültige Stimmen	Von den gültigen Stimmen entfielen auf					
								CSU		SPD		GRÜNE	
					Anzahl	%		Anzahl	%	Anzahl	%	Anzahl	%
		1	2	3	4	5	6	7	8	9	10	11	12

Noch: Mittelfranken

577 Noch: Landkreis Weißenburg-Gunzenhausen

125	Ellingen, St	2 698	1 267	47,0	6	0,5	1 261	906	71,8	229	18,2	49	3,9
127	Ettenstatt	662	335	50,6	1	0,3	334	251	75,1	58	17,4	11	3,3
133	Gnotzheim, M	625	329	52,6	-	-	329	272	82,7	24	7,3	10	3,0
136	Gunzenhausen, St	12 657	5 810	45,9	23	0,4	5 787	3 770	65,1	1 330	23,0	290	5,0
138	Haundorf	1 903	780	41,0	5	0,6	775	540	69,7	155	20,0	24	3,1
140	Heidenheim, M	2 024	868	42,9	3	0,3	865	665	76,9	111	12,8	21	2,4
141	Höttingen	894	449	50,2	1	0,2	448	340	75,9	68	15,2	14	3,1
148	Langenaltheim	1 832	706	38,5	2	0,3	704	412	58,5	218	31,0	32	4,5
149	Markt Berolzheim, M	1 041	437	42,0	-	-	437	215	49,2	154	35,2	46	10,5
150	Meinheim	644	326	50,6	-	-	326	242	74,2	49	15,0	17	5,2
151	Nennslingen, M	1 090	441	40,5	-	-	441	334	75,7	54	12,2	15	3,4
158	Pappenheim, St	3 254	1 415	43,5	14	1,0	1 401	871	62,2	342	24,4	71	5,1
159	Pföfeld	1 118	470	42,0	1	0,2	469	329	70,1	98	20,9	22	4,7
161	Pleinfeld, M	5 585	2 472	44,3	24	1,0	2 448	1 749	71,4	500	20,4	81	3,3
162	Pölsingen	1 520	516	33,9	7	1,4	509	364	71,5	86	16,9	21	4,1
163	Raitenbuch	864	384	44,4	-	-	384	331	86,2	22	5,7	6	1,6
168	Solnhofen	1 293	542	41,9	5	0,9	537	290	54,0	196	36,5	21	3,9
172	Theilenhofen	854	416	48,7	1	0,2	415	296	71,3	77	18,6	15	3,6
173	Treuchtlingen, St	10 044	3 914	39,0	12	0,3	3 902	2 299	58,9	1 191	30,5	228	5,8
177	Weißenburg i.Bay., GK-St	13 525	5 961	44,1	14	0,2	5 947	3 673	61,8	1 570	26,4	333	5,6
179	Westheim	968	465	48,0	2	0,4	463	355	76,7	62	13,4	15	3,2
	Zusammen	71 459	31 131	43,6	176	0,6	30 955	20 461	66,1	7 119	23,0	1 461	4,7
	Landkreise zusammen	674 874	302 739	44,9	1 362	0,4	301 377	185 530	61,6	76 104	25,3	17 903	5,9

Regierungsbezirken, Kreisen und Gemeinden

Sonstige		Von den gültigen Stimmen entfielen auf																				Schl. Nr.
		davon																				
		REP	F.D.P.	ödp	BP	APD	GRAUE	PDS	NATUR- GESETZ	PBC	CM	NPD	PASS	BüSo	ASP	ZENT- RUM	DIE FRAUEN	HP	Tier- schutz			
Anzahl	%	Anzahl																				
13	14	15	16	17	18	19	20	21	22	23	24	25	26	27	28	29	30	31	32			
Noch: Mittelfranken																						577
77	6,1	10	26	5	3	1	-	5	1	3	2	2	1	1	4	-	6	1	6	125		
14	4,2	4	3	3	1	-	-	-	-	1	2	-	-	-	-	-	-	-	-	127		
23	7,0	9	5	5	1	1	-	-	-	-	-	-	-	-	-	-	-	-	2	133		
397	6,9	85	91	72	12	8	8	22	11	27	4	10	3	1	3	1	13	2	24	136		
56	7,2	22	8	3	2	1	1	1	2	11	1	-	-	-	-	-	2	-	2	138		
68	7,9	11	7	30	3	1	3	1	-	4	-	-	-	2	1	-	2	-	3	140		
26	5,8	5	7	3	2	-	-	1	1	3	-	-	1	-	2	-	-	-	1	141		
42	6,0	9	13	6	3	3	-	1	1	-	-	-	-	-	1	-	1	-	4	148		
22	5,0	2	3	5	1	-	1	3	-	3	1	-	-	-	-	-	-	1	2	149		
18	5,5	2	2	3	-	1	1	1	1	7	-	-	-	-	-	-	-	-	-	150		
38	8,6	13	7	8	3	2	-	3	-	-	-	1	-	-	-	-	-	1	-	151		
117	8,4	24	32	8	2	3	1	6	2	4	-	10	6	-	3	-	9	-	7	158		
20	4,3	3	5	4	1	1	-	-	-	1	-	-	-	-	-	-	3	-	2	159		
118	4,8	21	35	15	6	2	3	6	1	2	1	6	1	-	3	-	4	-	12	161		
38	7,5	4	5	10	2	1	-	-	1	4	-	1	1	3	-	-	1	-	5	162		
25	6,5	1	4	7	2	4	-	3	2	-	1	-	-	-	1	-	-	-	-	163		
30	5,6	7	6	5	3	3	1	-	2	-	-	-	-	-	-	-	1	-	2	168		
27	6,5	11	2	6	1	-	1	2	-	1	-	1	-	-	1	-	1	-	-	172		
184	4,7	35	41	27	8	10	2	12	4	13	-	5	3	1	4	-	7	-	12	173		
371	6,2	62	83	66	7	10	14	35	5	20	7	15	5	-	2	2	14	1	23	177		
31	6,7	4	4	17	-	-	-	-	-	3	1	-	-	-	-	-	-	-	2	179		
1 914	6,2	393	442	323	68	56	38	105	38	112	23	60	21	8	27	3	73	6	118	Zus.		
21 840	7,2	4 471	5 219	2 887	646	657	536	1 765	296	1 386	298	757	229	42	233	22	779	72	1 545	Lkr		

Noch: 1. Ergebnisse der Europawahl 1999 nach

Schl. Nr.	Gebiet	Wahl- berechtigte	Wähler	Wahl- beteiligung in %	Ungültige Stimmen		Gültige Stimmen	Von den gültigen Stimmen entfielen auf					
								CSU		SPD		GRÜNE	
					Anzahl	%	Anzahl	Anzahl	%	Anzahl	%	Anzahl	%
		1	2	3	4	5	6	7	8	9	10	11	12

Unterfranken

Kreisfreie Städte

661	Aschaffenburg	47 898	19 193	40,1	202	1,1	18 991	11 500	60,6	4 312	22,7	1 368	7,2
662	Schweinfurt	40 016	16 946	42,3	135	0,8	16 811	9 432	56,1	4 995	29,7	755	4,5
663	Würzburg	94 037	40 919	43,5	268	0,7	40 651	22 835	56,2	8 680	21,4	4 587	11,3
	Kreisfreie Städte zusammen	181 951	77 058	42,4	605	0,8	76 453	43 767	57,2	17 987	23,5	6 710	8,8

671 Landkreis Aschaffenburg

111	Alzenau i.UFr., St	13 644	9 080	66,5	171	1,9	8 909	5 620	63,1	1 987	22,3	506	5,7
112	Bessenbach	4 241	1 654	39,0	8	0,5	1 646	1 108	67,3	341	20,7	81	4,9
113	Blankenbach	1 176	492	41,8	3	0,6	489	365	74,6	67	13,7	25	5,1
114	Karlstein a.Main	5 996	3 772	62,9	65	1,7	3 707	2 357	63,6	844	22,8	219	5,9
119	Geiselbach	1 550	647	41,7	3	0,5	644	463	71,9	99	15,4	35	5,4
120	Glattbach	2 792	1 149	41,2	3	0,3	1 146	756	66,0	214	18,7	83	7,2
121	Goldbach, M	7 702	3 320	43,1	22	0,7	3 298	2 260	68,5	628	19,0	165	5,0
122	Großostheim, M	11 071	4 295	38,8	28	0,7	4 267	2 602	61,0	1 028	24,1	261	6,1
124	Haibach	6 512	2 746	42,2	20	0,7	2 726	1 767	64,8	607	22,3	126	4,6
126	Heigenbrücken	1 818	788	43,3	2	0,3	786	482	61,3	231	29,4	25	3,2
127	Heimbuchenthal	1 725	602	34,9	7	1,2	595	406	68,2	129	21,7	19	3,2
128	Heinrichsthal	698	282	40,4	5	1,8	277	198	71,5	53	19,1	9	3,2
130	Hösbach, M	10 168	3 967	39,0	19	0,5	3 948	2 647	67,0	793	20,1	229	5,8
133	Johannesberg	2 995	1 379	46,0	7	0,5	1 372	880	64,1	241	17,6	99	7,2
134	Kahl a.Main	5 523	4 229	76,6	80	1,9	4 149	2 262	54,5	1 260	30,4	222	5,4
135	Kleinkahl	1 393	571	41,0	2	0,4	569	442	77,7	64	11,2	22	3,9
136	Kleinstheim	5 902	2 607	44,2	22	0,8	2 585	1 753	67,8	495	19,1	168	6,5
138	Krombach	1 611	507	31,5	3	0,6	504	361	71,6	80	15,9	24	4,8
139	Laufach	3 645	1 536	42,1	7	0,5	1 529	1 041	68,1	292	19,1	70	4,6
140	Mainaschaff	5 900	2 214	37,5	22	1,0	2 192	1 309	59,7	575	26,2	97	4,4
141	Mespebrunn	1 756	612	34,9	3	0,5	609	454	74,5	88	14,4	20	3,3
143	Mömbis, M	9 187	3 842	41,8	12	0,3	3 830	2 775	72,5	575	15,0	181	4,7
148	Rothenbuch	1 373	508	37,0	4	0,8	504	237	47,0	196	38,9	29	5,8
150	Sailauf	2 855	1 038	36,4	5	0,5	1 033	697	67,5	207	20,0	60	5,8
152	Schöllkrippen, M	2 768	1 181	42,7	9	0,8	1 172	868	74,1	152	13,0	79	6,7
153	Sommerkahl	879	348	39,6	5	1,4	343	245	71,4	62	18,1	13	3,8
155	Stockstadt a.Main	5 101	2 089	41,0	12	0,6	2 077	1 196	57,6	656	31,6	68	3,3
156	Waldaschaff	2 814	1 082	38,5	8	0,7	1 074	642	59,8	303	28,2	44	4,1
157	Weibersbrunn	1 554	531	34,2	5	0,9	526	346	65,8	143	27,2	8	1,5
159	Westerngrund	1 422	566	39,8	3	0,5	563	434	77,1	75	13,3	19	3,4
160	Dammbach	1 518	474	31,2	7	1,5	467	329	70,4	95	20,3	8	1,7
162	Wiesen	890	318	35,7	2	0,6	316	230	72,8	49	15,5	18	5,7
	Zusammen	128 179	58 426	45,6	574	1,0	57 852	37 532	64,9	12 629	21,8	3 032	5,2

672 Landkreis Bad Kissingen

111	Aura a.d.Saale	640	320	50,0	5	1,6	315	208	66,0	51	16,2	15	4,8
112	Bad Bocklet, M	3 571	1 537	43,0	10	0,7	1 527	1 017	66,6	272	17,8	56	3,7
113	Bad Brückenau, St	5 515	2 081	37,7	10	0,5	2 071	1 422	68,7	330	15,9	116	5,6
114	Bad Kissingen, GKSt	18 094	8 840	48,9	62	0,7	8 778	5 890	67,1	1 740	19,8	334	3,8
117	Burkardroth, M	6 188	2 648	42,8	11	0,4	2 637	2 041	77,4	340	12,9	50	1,9
121	Eifershausen, M	2 371	1 180	49,8	4	0,3	1 176	778	66,2	246	20,9	44	3,7
122	Euerdorf, M	1 355	690	50,9	4	0,6	686	460	67,1	153	22,3	30	4,4
124	Fuchsstadt	1 339	671	50,1	4	0,6	667	518	77,7	83	12,4	36	5,4
126	Geroda, M	763	321	42,1	-	-	321	228	71,0	52	16,2	12	3,7
127	Hammelburg, St	9 366	4 184	44,7	16	0,4	4 168	3 132	75,1	569	13,7	190	4,6
131	Maßbach, M	3 670	1 702	46,4	7	0,4	1 695	962	56,8	495	29,2	91	5,4
134	Motten	1 403	726	51,7	2	0,3	724	615	84,9	57	7,9	13	1,8
135	Münnerstadt, St	6 472	2 992	46,2	20	0,7	2 972	2 166	72,9	442	14,9	158	5,3
136	Nüdlingen	3 135	1 349	43,0	17	1,3	1 332	824	61,9	360	27,0	47	3,5
138	Oberleichtersbach	1 538	772	50,2	2	0,3	770	592	76,9	79	10,3	26	3,4
139	Oberthulba, M	3 897	1 817	46,6	16	0,9	1 801	1 348	74,8	270	15,0	49	2,7
140	Oerenbach	3 957	1 846	46,7	7	0,4	1 839	1 313	71,4	297	16,2	85	4,6
142	Ramsthal	898	391	43,5	-	-	391	252	64,5	96	24,6	17	4,3
143	Rannungen	953	570	59,8	4	0,7	566	465	82,2	41	7,2	34	6,0
145	Riedenberg	820	404	49,3	1	0,2	403	322	79,9	38	9,4	14	3,5
149	Schondra, M	1 270	565	44,5	-	-	565	451	79,8	51	9,0	20	3,5
155	Sulzthal, M	734	393	53,5	4	1,0	389	264	67,9	82	21,1	19	4,9
157	Thundorf i.UFr.	861	443	51,5	-	-	443	343	77,4	49	11,1	15	3,4
161	Wartmannsroth	1 857	898	48,4	4	0,4	894	686	76,7	115	12,9	26	2,9
163	Wildflecken, M	2 644	1 091	41,3	9	0,8	1 082	782	72,3	182	16,8	23	2,1
166	Zeitlofs, M	1 757	716	40,8	2	0,3	714	417	58,4	160	22,4	32	4,5
	Zusammen	85 068	39 147	46,0	221	0,6	38 926	27 496	70,6	6 650	17,1	1 552	4,0

Regierungsbezirken, Kreisen und Gemeinden

Von den gültigen Stimmen entfielen auf																				Schl. Nr.
Sonstige		davon																		
		REP	F.D.P.	ödp	BP	APD	GRAUE	PDS	NATUR-GESETZ	PBC	CM	NPD	PASS	BüSo	ASP	ZENT-RUM	DIE FRAUEN	HP	Tier-schutz	
Anzahl	%	Anzahl																		
13	14	15	16	17	18	19	20	21	22	23	24	25	26	27	28	29	30	31	32	

Unterfranken

1 811	9,5	457	469	164	33	33	47	237	25	17	27	73	18	3	15	2	72	4	115	661
1 629	9,7	660	263	132	24	40	50	159	23	50	17	46	23	2	11	1	29	3	96	662
4 549	11,2	1 121	1 151	737	68	105	158	458	44	104	40	38	71	5	29	4	152	20	244	663
7 989	10,4	2 238	1 883	1 033	125	178	255	854	92	171	84	157	112	10	55	7	253	27	455	Zus.

671

796	8,9	175	255	44	16	30	28	58	13	16	8	21	9	1	9	1	30	4	78	111
116	7,0	55	21	5	6	1	3	6	3	3	2	-	-	-	1	-	1	-	9	112
32	6,5	9	10	3	-	2	-	-	2	-	-	1	2	-	-	-	-	-	3	113
287	7,7	74	51	21	5	9	18	17	9	6	2	15	7	-	4	1	22	1	25	114
47	7,3	12	14	1	-	5	-	8	-	-	2	2	1	-	-	-	1	-	1	119
93	8,1	22	24	14	2	1	3	8	3	-	2	3	2	-	-	-	1	-	8	120
245	7,4	28	78	35	6	1	7	19	7	2	13	12	5	-	1	1	11	2	17	121
376	8,8	152	75	27	8	13	5	24	7	4	2	16	5	-	5	-	19	2	12	122
226	8,3	59	65	18	1	7	8	18	3	3	8	5	2	1	4	-	4	-	20	124
48	6,1	13	5	8	1	1	2	7	1	1	3	-	-	-	-	-	2	-	4	126
41	6,9	18	5	7	-	2	-	4	1	-	-	-	1	-	2	-	1	-	127	
17	6,1	4	3	1	-	-	1	2	1	-	-	1	1	-	-	-	3	-	-	128
279	7,1	66	67	49	7	11	7	19	2	3	3	7	2	1	3	3	12	-	17	130
152	11,1	45	40	13	5	6	2	12	4	1	6	1	-	-	-	-	8	1	8	133
405	9,8	116	86	22	18	19	9	24	5	1	5	12	16	-	3	2	20	2	45	134
41	7,2	15	6	5	1	3	-	3	-	-	-	2	-	-	1	-	3	1	1	135
169	6,5	35	51	12	2	6	6	8	2	6	9	12	2	-	1	-	6	-	11	136
39	7,7	6	10	4	2	2	-	4	1	-	2	-	-	-	-	-	2	-	6	138
126	8,2	66	24	10	-	2	2	10	2	-	1	-	-	-	1	-	1	-	7	139
211	9,6	55	41	19	3	8	3	28	3	1	8	12	1	1	4	-	8	-	16	140
47	7,7	30	6	2	1	-	-	3	1	-	-	1	1	-	-	-	2	-	-	141
299	7,8	91	61	36	4	11	5	15	7	2	14	8	4	-	2	1	12	-	26	143
42	8,3	8	11	6	1	2	-	9	-	2	-	-	-	-	-	-	-	-	3	148
69	6,7	21	11	10	-	6	1	4	1	-	-	7	-	-	1	-	4	-	3	150
73	6,2	24	8	12	1	4	1	10	2	-	3	3	1	-	-	-	-	-	4	152
23	6,7	2	4	4	-	4	1	2	1	-	-	2	-	-	-	-	1	-	2	153
157	7,6	46	19	22	2	7	7	7	1	6	1	15	4	-	1	-	7	-	12	155
85	7,9	40	14	8	1	4	3	5	-	-	-	2	-	-	1	-	2	-	5	156
29	5,5	6	2	1	2	1	1	9	-	-	-	1	-	-	-	-	1	-	5	157
35	6,2	14	2	3	-	2	-	4	-	1	1	3	1	-	-	-	-	-	4	159
35	7,5	18	3	4	2	1	1	-	-	-	-	2	-	2	-	-	-	-	2	160
19	6,0	3	7	7	1	-	-	-	-	-	-	-	-	-	-	-	-	1	-	162
4 659	8,1	1 328	1 079	433	98	171	124	347	82	58	95	166	67	6	44	9	184	14	354	Zus.

672

41	13,0	22	5	5	-	-	-	-	1	3	1	-	-	-	-	-	1	-	3	111
182	11,9	78	25	21	7	4	5	12	2	-	4	4	3	-	-	-	7	1	9	112
203	9,8	60	54	18	6	5	11	11	3	12	-	2	1	-	4	1	2	-	13	113
814	9,3	267	167	90	13	28	35	58	6	20	29	26	7	2	6	2	20	-	38	114
206	7,8	98	21	17	12	8	2	10	2	5	4	2	-	-	-	-	11	-	14	117
108	9,2	54	8	14	3	3	-	2	1	3	1	-	1	1	1	-	6	-	10	121
43	6,3	19	6	8	-	2	1	2	-	-	-	2	2	-	-	-	-	-	1	122
30	4,5	8	4	-	-	3	-	2	-	6	-	-	-	-	1	-	5	-	1	124
29	9,0	17	3	1	1	-	1	1	-	-	-	-	2	-	1	-	1	-	1	126
277	6,6	93	52	28	7	10	3	22	3	16	4	6	6	1	3	-	7	-	16	127
147	8,7	63	29	14	3	6	2	5	-	3	-	5	1	-	1	-	4	2	9	131
39	5,4	15	6	-	2	2	1	4	-	2	1	2	1	-	-	-	-	-	3	134
206	6,9	69	41	18	5	12	4	16	1	2	8	6	3	-	4	-	3	-	14	135
101	7,6	40	19	10	1	7	2	5	2	2	-	1	-	-	1	1	3	-	7	136
73	9,5	21	9	16	2	1	-	8	1	4	-	-	-	-	-	-	6	-	5	138
134	7,4	76	13	8	3	6	2	1	4	4	-	2	1	-	-	-	5	-	9	139
144	7,8	58	27	10	5	8	3	6	1	4	-	3	1	-	5	-	8	1	4	140
26	6,6	16	1	2	-	2	-	-	-	1	1	1	-	-	-	-	1	-	1	142
26	4,6	11	5	2	1	1	-	2	1	1	-	1	-	-	-	-	-	-	1	143
29	7,2	13	4	4	2	2	1	-	-	-	1	-	-	-	1	-	-	-	1	145
43	7,6	24	3	6	1	-	-	-	-	4	2	1	1	-	-	-	-	-	1	149
24	6,2	8	2	7	-	1	-	1	-	1	1	-	-	-	-	-	2	-	1	155
36	8,1	14	6	7	-	-	-	3	2	-	1	-	1	-	-	-	-	-	2	157
67	7,5	32	11	6	2	7	1	1	-	1	1	-	-	1	-	1	1	-	2	161
95	8,8	30	3	29	2	1	1	5	-	-	-	-	2	-	-	-	7	1	14	163
105	14,7	56	13	11	1	1	1	8	3	2	3	-	-	-	-	-	1	-	5	166
3 228	8,3	1 262	537	352	79	120	76	185	33	96	62	64	33	6	27	5	101	5	185	Zus.

Noch: 1. Ergebnisse der Europawahl 1999 nach

Schl. Nr.	Gebiet	Wahl- berechtigte	Wähler	Wahl- beteiligung in %	Ungültige Stimmen		Gültige Stimmen	Von den gültigen Stimmen entfielen auf					
								CSU		SPD		GRÜNE	
					Anzahl	%	Anzahl	Anzahl	%	Anzahl	%	Anzahl	%
		1	2	3	4	5	6	7	8	9	10	11	12

Noch: Unterfranken

673 Landkreis Rhön-Grabfeld

113	Aubstadt	605	204	33,7	-	-	204	130	63,7	52	25,5	9	4,4
114	Bad Neustadt a.d.Saale, St	11 691	5 333	45,6	32	0,6	5 301	3 673	69,3	997	18,8	267	5,0
116	Bastheim	1 749	830	47,5	1	0,1	829	662	79,9	105	12,7	28	3,4
117	Bischofsheim a.d.Rhön, St	3 981	1 832	46,0	12	0,7	1 820	1 451	79,7	207	11,4	45	2,5
123	Fladungen, St	1 886	1 064	56,4	5	0,5	1 059	843	79,6	127	12,0	25	2,4
126	Großbardorf	694	329	47,4	-	-	329	235	71,4	63	19,1	15	4,6
127	Großleibstadt	963	483	50,2	2	0,4	481	383	79,6	57	11,9	20	4,2
129	Hausen	584	318	54,5	3	0,9	315	265	84,1	27	8,6	3	1,0
130	Hendungen	801	434	54,2	1	0,2	433	329	76,0	54	12,5	20	4,6
131	Herbstadt	532	269	50,6	3	1,1	266	221	83,1	27	10,2	4	1,5
133	Heustreu	1 024	445	43,5	10	2,2	435	313	72,0	78	17,9	24	5,5
134	Höchheim	1 054	527	50,0	3	0,6	524	373	71,2	88	16,8	24	4,6
135	Hohenroth	2 625	1 045	39,8	4	0,4	1 041	745	71,6	163	15,7	52	5,0
136	Hollstadt	1 241	668	53,8	7	1,0	661	529	80,0	80	12,1	16	2,4
141	Bad Königshofen i.Grabfeld, St	4 756	2 098	44,1	9	0,4	2 089	1 514	72,5	334	16,0	89	4,3
142	Melrichstadt, St	4 813	2 334	48,5	10	0,4	2 324	1 659	71,4	418	18,0	82	3,5
146	Niederlauer	1 342	528	39,3	1	0,2	527	408	77,4	72	13,7	27	5,1
147	Nordheim v.d.Rhön	973	464	47,7	2	0,4	462	351	76,0	67	14,5	16	3,5
149	Oberelsbach, M	2 253	982	43,6	2	0,2	980	809	82,6	93	9,5	34	3,5
151	Oberstreu	1 229	635	51,7	2	0,3	633	503	79,5	80	12,6	23	3,6
153	Ostheim v.d.Rhön, St	2 929	1 284	43,8	14	1,1	1 270	714	56,2	411	32,4	48	3,8
156	Rödelmaier	693	272	39,2	-	-	272	164	60,3	60	22,1	21	7,7
160	Saal a.d.Saale, M	1 281	575	44,9	-	-	575	402	69,9	113	19,7	36	6,3
161	Salz	1 604	749	46,7	4	0,5	745	519	69,7	128	17,2	52	7,0
162	Sandberg	2 238	858	38,3	4	0,5	854	717	84,0	84	9,8	18	2,1
163	Schönau a.d.Brend	1 102	476	43,2	1	0,2	475	360	80,0	53	11,2	17	3,6
167	Sondheim v.d.Rhön	883	414	46,9	5	1,2	409	276	67,5	95	23,2	9	2,2
170	Stockheim	893	394	44,1	7	1,8	387	288	74,4	68	17,6	8	2,1
171	Strahlungen	713	292	41,0	1	0,3	291	239	82,1	26	8,9	11	3,8
172	Sulzdorf a.d.Lederhecke	1 035	527	50,9	1	0,2	526	364	69,2	100	19,0	19	3,6
173	Sulzfeld	1 317	636	48,3	2	0,3	634	496	78,2	101	15,9	9	1,4
174	Trappstadt, M	841	361	42,9	-	-	361	313	86,7	37	10,2	1	0,3
175	Unsleben	715	372	52,0	4	1,1	368	279	75,8	37	10,1	31	8,4
182	Willmars	502	218	43,4	4	1,8	214	106	49,5	79	36,9	6	2,8
183	Wollbach	1 014	478	47,1	1	0,2	477	382	80,1	45	9,4	28	5,9
184	Wülfershausen a.d.Saale	1 155	515	44,6	2	0,4	513	396	77,2	66	12,9	24	4,7
186	Burglauer	1 242	580	46,7	2	0,3	578	454	78,5	60	10,4	23	4,0
	Zusammen	64 953	29 823	45,9	161	0,5	29 662	21 885	73,8	4 752	16,0	1 184	4,0

674 Landkreis Haßberge

111	Aidhausen	1 475	644	43,7	3	0,5	641	482	75,2	89	13,9	24	3,7
118	Breitbrunn	797	345	43,3	4	1,2	341	230	67,4	78	22,9	13	3,8
120	Bundorf	809	409	50,6	2	0,5	407	309	75,9	65	16,0	11	2,7
121	Burgpreppach, M	1 179	573	48,6	5	0,9	568	389	68,5	104	18,3	12	2,1
129	Ebelsbach	3 069	1 380	45,0	7	0,5	1 373	811	59,1	411	29,9	53	3,9
130	Ebern, St	5 872	2 873	48,9	15	0,5	2 858	1 809	63,3	758	26,5	104	3,6
133	Eltmann, St	4 221	2 000	47,4	7	0,4	1 993	1 314	65,9	502	25,2	66	3,3
139	Gädheim	994	444	44,7	2	0,5	442	302	68,3	88	19,9	11	2,5
147	Haßfurt, St	9 936	4 333	43,6	21	0,5	4 312	2 772	64,3	955	22,1	238	5,5
149	Hofheim i.UFr., St	4 119	1 834	44,5	13	0,7	1 821	1 229	67,5	340	18,7	88	4,8
153	Riedbach	1 388	687	49,5	2	0,3	685	559	81,6	71	10,4	15	2,2
159	Oberaurach	3 140	1 493	47,5	8	0,5	1 485	953	64,2	390	26,3	49	3,3
160	Kirchlauter	1 137	525	46,2	5	1,0	520	349	67,1	125	24,0	16	3,1
163	Knetzgau	4 796	1 962	40,9	18	0,9	1 944	1 464	75,3	251	12,9	55	2,8
164	Königsberg i.Bay., St	3 000	1 431	47,7	5	0,3	1 426	778	54,6	457	32,0	70	4,9
171	Maroldsweisach, M	3 037	1 434	47,2	10	0,7	1 424	734	51,5	545	38,3	39	2,7
180	Theres	2 156	1 018	47,2	12	1,2	1 006	671	66,7	225	22,4	42	4,2
184	Pfarrweisach	1 225	560	45,7	3	0,5	557	373	67,0	104	18,7	24	4,3
187	Rauhenebrach	2 430	1 099	45,2	7	0,6	1 092	817	74,8	177	16,2	24	2,2
190	Rentweinsdorf, M	1 146	589	51,4	2	0,3	587	355	60,5	159	27,1	13	2,2
195	Sand a.Main	2 312	1 036	44,8	11	1,1	1 025	708	69,1	243	23,7	23	2,2
201	Stettfeld	941	413	43,9	2	0,5	411	297	72,3	90	21,9	11	2,7
210	Untermerzbach	1 384	622	44,9	2	0,3	620	337	54,4	204	32,9	29	4,7
219	Wonfurt	1 412	695	49,2	7	1,0	688	473	68,8	140	20,3	29	4,2
221	Zeil a.Main, St	4 718	2 266	48,5	23	1,0	2 263	1 399	61,8	571	25,2	97	4,3
223	Ermershausen	472	228	48,3	-	-	228	171	75,0	35	15,4	8	3,5
	Zusammen	67 165	30 913	46,0	196	0,6	30 717	20 085	65,4	7 177	23,4	1 164	3,8

675 Landkreis Kitzingen

111	Abtswind, M	626	255	40,7	1	0,4	254	181	71,3	36	14,2	7	2,8
112	Albertshofen	1 597	611	38,3	3	0,5	608	374	61,5	153	25,2	25	4,1

Regierungsbezirken, Kreisen und Gemeinden

Sonstige		Von den gültigen Stimmen entfielen auf																			Schl. Nr.
		davon																			
		REP	F.D.P.	ödp	BP	APD	GRAUE	PDS	NATUR-GESETZ	PBC	CM	NPD	PASS	BüSo	ASP	ZENT-RUM	DIE FRAUEN	HP	Tier-schutz		
Anzahl	%	Anzahl																			
13	14	15	16	17	18	19	20	21	22	23	24	25	26	27	28	29	30	31	32		
Noch: Unterfranken																					
13	6,4	5	2	3	-	1	-	-	-	1	-	-	-	-	1	-	-	-	-	113	
364	6,9	93	98	38	10	9	12	35	5	8	7	9	4	-	1	-	13	3	19	114	
34	4,1	7	13	3	1	2	-	-	-	1	-	-	-	-	1	-	2	-	4	116	
117	6,4	48	20	9	5	3	1	14	3	2	-	2	2	-	-	-	3	1	4	117	
64	6,0	15	10	4	2	8	1	11	-	-	2	-	3	-	1	-	3	-	4	123	
16	4,9	6	1	2	-	2	-	3	-	-	1	-	1	-	-	-	-	-	-	126	
21	4,4	5	5	2	1	-	1	1	-	-	-	-	1	-	-	-	3	1	1	127	
20	6,3	9	2	4	-	-	-	-	1	-	-	-	-	-	-	-	3	-	1	129	
30	6,9	11	1	1	1	1	-	-	-	2	7	1	1	-	2	-	1	1	-	130	
14	5,3	6	2	1	-	-	-	2	-	1	1	-	1	-	-	-	-	-	-	131	
20	4,6	6	4	4	-	1	-	1	-	-	1	-	-	-	-	-	1	-	2	133	
39	7,4	5	6	5	-	3	3	5	1	1	1	2	-	-	1	-	4	-	2	134	
81	7,8	36	14	6	-	2	2	2	3	2	3	1	2	-	1	-	4	-	3	135	
36	5,4	4	8	5	4	3	-	3	2	1	1	-	-	-	1	-	1	-	3	136	
152	7,3	48	39	18	3	6	2	10	1	3	2	6	2	-	1	-	7	1	3	141	
165	7,1	39	35	9	7	7	9	13	7	6	2	14	3	-	1	-	4	-	9	142	
20	3,8	9	6	3	-	-	-	-	-	1	-	-	-	-	-	-	1	-	-	146	
28	6,1	6	9	-	1	2	1	2	-	3	1	-	-	-	-	-	1	-	2	147	
44	4,5	15	4	3	2	3	1	4	4	1	-	2	-	-	-	-	2	-	3	149	
27	4,3	6	4	2	2	1	-	4	-	3	1	1	-	-	-	-	1	-	2	151	
97	7,6	15	36	4	2	5	3	11	-	5	2	3	1	-	1	-	5	2	2	153	
27	9,9	10	2	6	-	-	-	-	1	1	2	-	1	-	1	-	1	-	2	156	
24	4,2	5	9	1	1	-	-	2	-	-	-	-	-	-	-	-	1	-	5	160	
46	6,2	13	13	5	1	1	2	4	1	1	-	-	-	-	1	-	-	-	4	161	
35	4,1	16	5	5	1	2	1	2	1	-	-	1	-	-	-	-	-	-	1	162	
25	5,3	8	4	5	-	-	-	2	-	-	2	-	-	-	1	-	2	-	1	163	
29	7,1	8	8	4	1	-	-	2	-	3	-	-	-	-	1	-	-	-	2	167	
23	5,9	6	7	1	1	2	-	-	-	-	-	1	1	-	-	-	1	-	3	170	
15	5,2	8	3	1	1	-	-	-	-	-	-	-	-	-	-	-	1	1	-	171	
43	8,2	9	13	1	1	5	3	2	-	1	1	-	1	-	1	-	-	-	5	172	
28	4,4	10	8	2	-	-	-	-	1	-	1	1	1	-	-	-	2	-	2	173	
10	2,8	5	2	-	-	1	-	-	-	-	-	-	1	-	-	-	1	-	-	174	
21	5,7	5	6	-	-	-	-	1	-	2	1	-	-	-	1	-	4	-	1	175	
23	10,7	11	3	2	1	-	-	-	-	3	-	1	-	-	-	-	2	-	-	182	
22	4,6	4	5	-	-	2	-	4	-	-	1	-	-	-	2	-	3	-	1	183	
27	5,3	3	7	4	1	1	-	2	1	2	-	1	-	-	-	-	1	1	3	184	
41	7,1	9	10	6	3	1	-	1	3	-	-	1	1	-	1	-	4	-	1	186	
1 841	6,2	524	424	169	53	74	42	143	35	53	41	47	27	-	21	-	82	11	95	Zus.	
674																					
46	7,2	9	13	13	2	-	-	1	-	2	1	-	1	-	-	-	3	-	1	111	
20	5,9	5	5	1	1	1	3	-	-	-	-	-	-	-	-	-	2	-	2	118	
22	5,4	2	10	6	-	-	-	-	-	1	-	-	-	-	1	-	-	-	2	120	
63	11,1	15	22	7	2	1	-	4	2	-	1	6	-	-	-	-	1	-	2	121	
98	7,1	18	19	25	3	1	2	6	-	1	1	8	2	-	2	-	6	-	4	129	
187	6,5	28	66	20	4	6	4	10	2	7	5	15	2	-	2	-	5	-	11	130	
111	5,6	34	10	12	1	7	4	10	3	1	2	12	1	-	1	-	2	1	10	133	
41	9,3	15	5	12	2	-	-	-	-	3	-	1	1	-	-	-	2	-	-	139	
347	8,0	90	59	73	9	15	4	23	6	9	3	12	6	2	2	1	12	2	19	147	
164	9,0	38	58	16	3	5	3	10	4	2	2	8	3	-	3	-	7	1	1	149	
40	5,8	9	10	12	1	1	2	1	-	-	1	-	2	-	-	-	1	-	-	153	
93	6,3	35	11	10	12	3	1	9	1	2	1	2	-	-	-	-	2	-	4	159	
30	5,8	4	7	4	4	-	-	3	1	-	1	1	-	-	-	-	2	-	3	160	
174	9,0	75	23	27	4	9	1	6	-	5	1	5	-	-	3	2	5	-	8	163	
121	8,5	29	42	12	4	4	2	8	1	4	1	2	1	-	1	-	3	1	6	164	
106	7,4	13	30	12	-	1	-	11	-	8	3	13	2	-	2	-	7	-	4	171	
68	6,8	9	9	29	2	1	5	1	1	-	-	1	2	-	2	-	2	-	4	180	
56	10,1	6	24	7	3	7	1	2	-	2	-	3	-	-	-	-	1	-	-	184	
74	6,8	25	9	12	7	4	-	2	-	2	-	4	-	-	-	-	3	-	6	187	
60	10,2	4	23	10	-	2	-	1	3	7	1	2	-	-	1	-	4	1	1	190	
51	5,0	5	15	8	2	4	2	5	3	-	1	2	-	-	-	-	2	-	2	195	
13	3,2	5	2	1	1	2	1	1	-	-	-	-	-	-	-	-	-	-	-	201	
50	8,1	9	13	10	3	2	-	-	1	4	2	2	-	-	-	-	3	-	1	210	
46	6,7	14	6	13	2	-	2	-	-	-	1	3	1	1	-	-	2	-	1	219	
196	8,7	46	30	57	2	2	4	13	2	5	-	8	3	-	-	1	9	-	14	221	
14	6,1	-	6	3	-	1	-	1	1	-	-	-	-	-	-	-	2	-	-	223	
2 291	7,5	542	527	412	74	79	41	128	31	65	28	110	27	3	20	4	88	6	106	Zus.	
675																					
30	11,8	15	7	3	1	-	-	1	-	1	-	-	-	-	-	-	1	-	1	111	
56	9,2	10	7	18	1	4	-	2	2	5	1	1	-	-	2	-	2	-	1	112	

Noch: 1. Ergebnisse der Europawahl 1999 nach

Schl. Nr.	Gebiet	Wahl- berechtigte	Wähler	Wahl- beteiligung in %	Ungültige Stimmen		Gültige Stimmen	Von den gültigen Stimmen entfielen auf					
								CSU		SPD		GRÜNE	
					Anzahl	%	Anzahl	Anzahl	%	Anzahl	%	Anzahl	%
		1	2	3	4	5	6	7	8	9	10	11	12

Noch: Unterfranken

675 Noch: Landkreis Kitzingen

113	Biebelried	899	395	43,9	3	0,8	392	289	73,7	52	13,3	27	6,9
114	Buchbrunn	755	286	37,9	-	-	286	173	60,5	75	26,2	18	6,3
116	Castell	618	298	48,2	1	0,3	297	220	74,1	35	11,8	21	7,1
117	Dettelbach, St	5 223	2 212	42,4	14	0,6	2 198	1 431	65,1	465	21,2	89	4,0
127	Geiselwind, M	1 712	687	40,1	3	0,4	684	506	74,0	99	14,5	20	2,9
131	Großlangheim, M	1 121	531	47,4	5	0,9	526	359	68,3	116	22,1	16	3,0
139	Ipshofen, St	3 377	1 570	46,5	5	0,3	1 565	1 118	71,4	266	17,0	63	4,0
141	Kitzingen, GKSt	15 174	5 594	36,9	41	0,7	5 553	3 277	59,0	1 439	25,9	282	5,1
142	Kleinlangheim, M	1 247	549	44,0	1	0,2	548	331	60,4	149	27,2	17	3,1
144	Mainbernheim, St	1 846	752	40,7	2	0,3	750	381	50,8	265	35,3	36	4,8
146	Mainstockheim	1 389	616	44,3	7	1,1	609	329	54,0	199	32,7	20	3,3
147	Marktbreit, St	2 912	1 243	42,7	5	0,4	1 238	797	64,4	279	22,5	62	5,0
148	Markt Einersheim, M	927	334	36,0	2	0,6	332	179	53,9	92	27,7	27	8,1
149	Marktsteft, St	1 283	544	42,4	1	0,2	543	323	59,5	156	28,7	13	2,4
150	Martinsheim	794	402	50,6	-	-	402	269	66,9	69	17,2	30	7,5
155	Nordheim a.Main	763	423	55,4	4	0,9	419	368	87,8	25	6,0	8	1,9
156	Obernbreit, M	1 352	569	42,1	3	0,5	566	312	55,1	173	30,6	41	7,2
158	Prichsenstadt, St	2 361	997	42,2	6	0,6	991	658	66,4	203	20,5	32	3,2
161	Rödelsee	1 135	551	48,5	2	0,4	549	348	63,4	109	19,9	26	4,7
162	Rüdenhausen, M	603	252	41,8	3	1,2	249	165	66,3	38	15,3	6	2,4
165	Schwarzach a.Main, M	2 598	1 181	45,5	3	0,3	1 178	910	77,2	145	12,3	52	4,4
166	Segnitz	658	253	38,4	-	-	253	139	54,9	78	30,8	11	4,3
167	Seinsheim, M	866	402	47,0	1	0,2	401	303	75,6	36	9,0	23	5,7
169	Sommerach	988	518	52,4	3	0,6	515	415	80,6	57	11,1	11	2,1
170	Sulzfeld a.Main	1 010	468	46,3	2	0,4	466	339	72,7	75	16,1	26	5,6
174	Volkach, St	6 959	3 198	46,0	17	0,5	3 181	2 299	72,3	487	15,3	180	5,7
177	Wiesenbronn	709	290	40,9	-	-	290	156	53,8	88	30,3	5	1,7
178	Wiesentheid, M	3 455	1 441	41,7	7	0,5	1 434	1 008	70,3	237	16,5	59	4,1
179	Willanzheim, M	1 174	532	45,3	1	0,2	531	416	78,3	58	10,9	18	3,4
	Zusammen	66 121	27 954	42,3	146	0,5	27 808	18 373	66,1	5 754	20,7	1 271	4,6

676 Landkreis Miltenberg

111	Altenbuch	1 023	346	33,8	2	0,6	344	267	77,6	50	14,5	7	2,0
112	Amorbach, St	3 249	1 497	46,1	14	0,9	1 483	945	63,7	337	22,7	74	5,0
116	Bürgstadt, M	3 216	1 530	47,6	11	0,7	1 519	991	65,2	325	21,4	84	5,5
117	Collenberg	1 854	778	42,0	9	1,2	769	546	71,0	164	21,3	20	2,6
118	Dorfprozelten	1 471	615	41,8	2	0,3	613	408	66,6	141	23,0	23	3,8
119	Eichenbühl	2 099	1 016	48,4	6	0,6	1 010	739	73,2	186	18,4	24	2,4
121	Eisenfeld, M	5 623	2 231	39,7	21	0,9	2 210	1 443	65,3	467	21,1	113	5,1
122	Erlenbach a.Main, St	6 412	4 327	67,5	101	2,3	4 226	2 426	57,4	1 204	28,5	228	5,4
123	Eschau, M	3 002	1 094	36,4	6	0,5	1 088	693	63,7	269	24,7	32	2,9
124	Faulbach	2 087	859	41,2	12	1,4	847	533	62,9	240	28,3	26	3,1
125	Großheubach, M	3 803	1 488	39,1	3	0,2	1 485	983	66,2	321	21,6	56	3,8
126	Großwallstadt	2 885	1 068	37,0	5	0,5	1 063	743	69,9	219	20,6	41	3,9
128	Haufen	1 414	533	37,7	6	1,1	527	397	75,3	79	15,0	14	2,7
131	Kirchzell, M	1 933	1 047	54,2	13	1,2	1 034	728	70,4	218	21,1	25	2,4
132	Kleinheubach, M	2 351	1 100	46,8	6	0,5	1 094	634	58,0	333	30,4	51	4,7
133	Kleinwallstadt, M	3 995	1 664	41,7	10	0,6	1 654	1 027	62,1	372	22,5	120	7,3
134	Klingenberg a.Main, St	4 297	1 847	43,0	10	0,5	1 837	1 111	60,5	459	25,0	97	5,3
135	Laudenbach	998	532	53,3	2	0,4	530	334	63,0	126	23,8	29	5,5
136	Leidersbach	3 422	1 512	44,2	11	0,7	1 501	1 237	82,4	135	9,0	41	2,7
139	Miltenberg, St	6 971	3 261	46,8	25	0,8	3 236	2 170	67,1	636	19,7	158	4,9
140	Mömlingen	3 641	1 549	42,5	11	0,7	1 538	1 053	68,5	283	18,4	53	3,4
141	Mönchberg, M	1 928	846	43,9	9	1,1	837	623	74,4	131	15,7	35	4,2
143	Neunkirchen	1 123	556	49,5	1	0,2	555	458	82,5	63	11,4	11	2,0
144	Niedernberg	3 310	1 170	35,3	9	0,8	1 161	759	65,4	223	19,2	75	6,5
145	Obernburg a.Main, St	6 316	2 767	43,8	20	0,7	2 747	1 758	64,0	577	21,0	148	5,4
151	Röhlbach	1 089	522	47,9	2	0,4	520	392	75,4	71	13,7	19	3,7
153	Rüdenau	660	323	48,9	4	1,2	319	198	62,1	91	28,5	7	2,2
156	Schneeberg, M	1 414	664	47,0	3	0,5	661	490	74,1	116	17,5	15	2,3
158	Stadtprozelten, St	1 154	416	36,0	4	1,0	412	272	66,0	99	24,0	9	2,2
160	Sulzbach a.Main, M	5 006	1 973	39,4	8	0,4	1 965	1 324	67,4	368	18,7	109	5,5
165	Weilbach, M	1 703	835	49,0	5	0,6	830	530	63,9	204	24,6	30	3,6
169	Wörth a.Main, St	3 233	1 453	44,9	9	0,6	1 444	938	65,0	340	23,5	47	3,3
	Zusammen	92 682	41 419	44,7	360	0,9	41 059	27 150	66,1	8 847	21,5	1 821	4,4

677 Landkreis Main-Spessart

114	Arnstein, St	6 403	2 795	43,7	19	0,7	2 776	2 078	74,9	384	13,8	144	5,2
116	Aura i.Singgrund	831	270	32,5	1	0,4	269	181	67,3	63	23,4	4	1,5
119	Birkenfeld	1 628	630	38,7	2	0,3	628	459	73,1	114	18,2	23	3,7
120	Bischbrunn	1 459	589	40,4	1	0,2	588	463	78,7	71	12,1	17	2,9

Regierungsbezirken, Kreisen und Gemeinden

Sonstige		Von den gültigen Stimmen entfielen auf																		Schl. Nr.
		davon																		
		REP	F.D.P.	ödp	BP	APD	GRAUE	PDS	NATUR-GESETZ	PBC	CM	NPD	PASS	BüSo	ASP	ZENT- RUM	DIE FRAUEN	HP	Tier- schutz	
Anzahl	%	Anzahl																		
13	14	15	16	17	18	19	20	21	22	23	24	25	26	27	28	29	30	31	32	

Noch: Unterfranken

24	6,1	5	5	4	-	2	-	1	-	-	-	1	1	-	-	-	1	-	4	675
20	7,0	6	6	1	1	-	1	2	-	1	1	-	1	-	-	-	-	-	-	113
21	7,1	9	2	1	-	2	1	-	3	2	-	-	-	-	-	-	-	-	-	114
213	9,7	86	31	35	5	5	9	3	2	5	-	8	2	-	1	-	5	1	15	116
59	8,6	10	13	4	4	4	2	-	1	9	1	2	2	-	-	-	2	-	5	117
35	6,7	10	6	7	-	1	1	2	-	1	1	1	1	-	-	-	3	-	1	127
118	7,5	29	23	14	5	-	1	5	-	2	2	17	2	1	1	-	3	-	12	131
555	10,0	114	113	102	10	10	15	43	5	19	10	31	9	1	9	2	11	3	48	139
51	9,3	11	5	5	2	2	-	4	-	4	2	7	1	-	1	-	4	-	3	141
68	9,1	13	26	2	2	-	3	4	1	4	2	3	-	-	1	-	4	1	2	142
61	10,0	16	8	7	5	3	1	2	-	3	1	3	-	-	2	-	3	-	7	144
100	8,1	16	31	14	1	1	3	9	4	2	4	6	-	-	1	-	-	-	8	146
34	10,2	7	8	6	-	3	-	1	2	-	-	1	-	1	2	-	2	-	1	147
51	9,4	11	10	12	-	1	1	1	1	3	1	6	-	-	-	-	-	-	4	148
34	8,5	7	10	9	2	1	1	-	-	-	-	2	-	-	-	-	2	-	-	149
18	4,3	10	3	1	-	1	-	-	-	1	-	-	-	1	-	-	-	1	-	150
40	7,1	8	17	5	-	1	1	1	-	-	1	-	1	-	-	-	2	-	3	155
98	9,9	26	18	12	5	3	6	7	1	4	3	3	1	-	-	-	5	-	4	156
66	12,0	12	15	14	1	2	1	-	2	3	3	5	1	-	1	-	2	-	4	158
40	16,1	15	8	2	1	3	2	-	-	1	-	4	-	-	3	-	1	-	-	161
71	6,0	27	8	16	1	-	-	6	-	1	3	6	-	-	1	-	-	-	2	162
25	9,9	4	7	6	1	-	1	-	-	-	-	3	-	-	2	-	-	-	1	165
39	9,7	11	7	6	2	2	1	1	-	-	-	4	2	-	1	-	-	-	2	166
32	6,2	7	12	3	1	1	-	1	-	-	-	1	-	-	-	-	2	-	4	167
26	5,6	7	3	5	1	3	-	-	1	1	-	-	1	-	-	-	3	1	-	169
215	6,8	56	57	35	4	11	3	13	1	2	3	4	2	-	1	-	8	1	14	170
41	14,1	20	3	4	-	1	-	1	-	6	-	2	1	-	-	-	-	-	3	174
130	9,1	35	42	13	3	3	3	6	3	1	4	3	3	-	2	2	4	1	2	177
39	7,3	12	4	7	-	1	-	2	-	-	3	2	-	-	-	-	2	-	6	178
2 410	8,7	625	515	373	59	71	57	118	30	81	46	126	32	3	31	4	72	9	158	Zus.

20	5,8	4	6	6	-	-	-	1	1	-	-	1	-	-	-	-	-	-	1	676
127	8,6	24	38	15	3	4	4	3	8	3	-	19	-	-	-	-	2	-	4	111
119	7,8	26	37	22	1	1	3	5	1	-	3	7	1	-	1	-	4	-	7	112
39	5,1	7	13	2	2	-	-	1	1	2	1	4	-	-	-	-	4	-	2	116
41	6,7	6	11	10	3	2	-	1	-	-	1	-	-	1	-	-	3	-	2	117
61	6,0	10	12	11	3	2	-	6	-	-	1	4	-	-	-	-	2	-	10	118
187	8,5	34	62	20	4	4	5	17	3	-	2	10	1	-	1	-	6	1	17	119
368	8,7	113	65	48	9	18	13	35	6	7	4	11	4	-	1	-	15	1	18	121
94	8,6	27	21	14	1	3	3	4	3	2	-	3	2	1	1	1	2	-	6	122
48	5,7	16	11	6	1	2	2	-	1	1	-	1	-	-	1	-	3	-	3	123
125	8,4	44	22	13	4	5	4	7	2	-	3	7	2	2	-	-	2	1	7	124
60	5,6	15	17	4	1	1	1	9	-	1	-	2	1	-	2	-	3	-	3	125
37	7,0	13	5	3	-	2	4	8	-	-	-	-	-	-	-	-	2	-	-	126
63	6,1	9	14	10	2	5	2	-	3	1	-	12	-	-	-	1	1	-	3	128
76	6,9	18	24	5	1	4	3	4	-	2	-	5	-	-	-	1	4	-	5	129
135	8,2	19	43	18	4	8	1	11	4	4	2	6	1	-	1	-	4	1	8	132
170	9,3	59	29	13	5	4	2	8	2	1	2	17	2	-	3	1	4	-	18	133
41	7,7	5	15	2	1	3	-	6	1	-	-	3	1	1	-	1	1	-	1	134
88	5,9	26	17	7	9	3	-	6	2	-	3	4	-	-	2	-	3	-	6	135
272	8,4	51	72	45	7	7	6	23	7	4	5	13	-	2	3	-	11	-	16	136
149	9,7	39	30	40	4	2	2	14	4	-	2	2	2	-	3	-	1	1	3	137
48	5,7	8	13	9	3	-	2	3	-	-	-	-	1	-	-	1	3	-	5	140
23	4,1	7	5	3	-	2	-	1	-	1	-	1	1	-	-	-	1	-	1	141
104	9,0	27	26	20	2	2	-	5	2	2	-	5	2	-	-	-	7	-	4	143
264	9,6	56	85	32	4	4	5	20	3	2	1	11	4	1	8	-	11	-	17	144
38	7,3	12	3	9	-	3	-	3	1	-	-	1	-	-	-	-	1	-	4	145
23	7,2	4	6	3	2	2	-	3	1	-	-	1	-	-	-	-	-	-	1	151
40	6,1	5	13	3	1	1	1	3	2	1	3	4	-	-	1	-	1	-	1	153
32	7,8	14	7	4	1	1	-	1	-	-	-	1	-	-	-	-	2	-	1	156
164	8,3	25	44	27	7	10	5	8	2	2	1	5	4	-	1	-	7	-	16	158
66	8,0	12	12	8	2	-	-	3	2	3	1	11	1	-	1	-	2	-	8	160
119	8,2	27	30	25	2	2	5	3	1	-	1	2	2	-	1	-	10	-	8	165
3 241	7,9	762	808	457	89	107	73	222	62	39	38	172	32	8	32	7	122	5	206	Zus.

170	6,1	43	31	34	4	4	3	6	5	-	3	4	4	-	2	1	11	1	14	677
21	7,8	12	2	2	1	-	-	1	-	-	-	-	-	-	-	-	1	-	2	114
32	5,1	7	12	7	1	2	-	1	-	-	1	-	-	-	1	-	-	-	-	116
37	6,3	13	9	4	1	-	2	-	2	2	-	2	-	-	-	-	-	-	2	119

Noch: 1. Ergebnisse der Europawahl 1999 nach

Schl. Nr.	Gebiet	Wahl- berechtigte	Wähler	Wahl- beteiligung in %	Ungültige Stimmen		Gültige Stimmen	Von den gültigen Stimmen entfielen auf					
								CSU		SPD		GRÜNE	
					Anzahl	%	Anzahl	Anzahl	%	Anzahl	%	Anzahl	%
		1	2	3	4	5	6	7	8	9	10	11	12

Noch: Unterfranken

677 Noch: Landkreis Main-Spessart

122	Burgsinn, M	2 060	825	40,0	2	0,2	823	518	62,9	219	26,6	28	3,4
125	Erlenbach b.Marktheidenfeld	1 826	736	40,3	5	0,7	731	472	64,6	182	24,9	35	4,8
126	Esselbach	1 536	532	34,6	3	0,6	529	371	70,1	81	15,3	25	4,7
127	Eußenheim	2 647	1 288	48,7	14	1,1	1 274	1 043	81,9	139	10,9	33	2,6
128	Fellen	728	426	58,5	1	0,2	425	351	82,6	37	8,7	12	2,8
129	Frammersbach, M	3 842	1 356	35,3	3	0,2	1 353	796	58,8	417	30,8	67	5,0
131	Gemünden a.Main, St	8 658	3 431	39,6	16	0,5	3 415	2 273	66,6	637	18,7	192	5,6
132	Gössenheim	968	389	40,2	-	-	389	262	67,4	75	19,3	18	4,6
133	Gräfendorf	1 185	604	51,0	2	0,3	602	428	71,1	98	16,3	26	4,3
135	Hafenlohr	1 437	595	41,4	5	0,8	590	368	62,4	139	23,6	35	5,9
137	Hasloch	1 019	461	45,2	3	0,7	458	274	59,8	134	29,3	22	4,8
142	Himmelstadt	1 311	570	43,5	4	0,7	566	384	67,8	118	20,8	26	4,6
146	Karbach, M	1 082	411	38,0	3	0,7	408	308	75,5	52	12,7	23	5,6
148	Karlstadt, St	11 431	4 818	42,1	27	0,6	4 791	3 200	66,8	1 025	21,4	270	5,6
149	Karsbach	1 316	585	44,5	1	0,2	584	420	71,9	91	15,6	21	3,6
151	Kreuzwertheim, M	2 981	1 327	44,5	2	0,2	1 325	778	58,7	343	25,9	65	4,9
154	Triefenstein, M	3 156	1 357	43,0	8	0,6	1 349	876	64,9	321	23,8	51	3,8
155	Lohr a.Main, St	12 109	5 218	43,1	29	0,6	5 189	3 263	62,9	1 203	23,2	297	5,7
157	Marktheidenfeld, St	8 089	4 550	56,2	62	1,4	4 488	2 816	62,7	956	21,3	253	5,6
159	Mittelsinn	763	278	36,4	-	-	278	161	57,9	82	29,5	12	4,3
164	Neuendorf	730	299	41,0	2	0,7	297	203	68,4	59	19,9	19	6,4
165	Neuhütten	951	318	33,4	2	0,6	316	211	66,8	66	20,9	11	3,5
166	Neustadt a.Main	1 062	408	38,4	-	-	408	252	61,8	108	26,5	17	4,2
169	Obersinn, M	915	286	31,3	-	-	286	174	60,8	80	28,0	9	3,1
170	Partenstein	2 326	758	32,6	4	0,5	754	344	45,6	307	40,7	47	6,2
172	Rechtenbach	866	237	27,4	3	1,3	234	148	63,2	70	29,9	7	3,0
175	Retzstadt	1 217	478	39,3	1	0,2	477	364	76,3	72	15,1	28	5,9
177	Rieneck, St	1 705	748	43,9	7	0,9	741	542	73,1	106	14,3	30	4,0
178	Roden	778	313	40,2	1	0,3	312	248	79,5	30	9,6	12	3,8
181	Rothenfels, St	829	318	38,4	4	1,3	314	197	62,7	79	25,2	17	5,4
182	Schollbrunn	703	254	36,1	-	-	254	170	66,9	54	21,3	5	2,0
186	Steinfeld	1 745	697	39,9	3	0,4	694	535	77,1	88	12,7	27	3,9
189	Thüngen, M	1 098	434	39,5	1	0,2	433	212	49,0	170	39,3	18	4,2
193	Urspringen	985	333	33,8	3	0,9	330	240	72,7	58	17,6	14	4,2
200	Wiesthal	1 134	367	32,4	3	0,8	364	216	59,3	117	32,1	8	2,2
203	Zellingen, M	4 866	2 174	44,7	12	0,6	2 162	1 307	60,5	518	24,0	133	6,2
	Zusammen	100 375	42 463	42,3	259	0,6	42 204	27 906	66,1	8 963	21,2	2 101	5,0

678 Landkreis Schweinfurt

115	Bergheinfeld	3 941	1 710	43,4	11	0,6	1 699	1 131	66,6	360	21,2	98	5,8
122	Dingolshausen	956	450	47,1	1	0,2	449	353	78,6	51	11,4	15	3,3
123	Dittelbrunn	5 892	2 875	48,8	11	0,4	2 864	1 817	63,4	606	21,2	192	6,7
124	Donnersdorf	1 415	716	50,6	1	0,1	715	564	78,9	88	12,3	17	2,4
128	Euerbach	2 324	1 031	44,4	11	1,1	1 020	606	59,4	261	25,6	57	5,6
130	Frankenwinheim	723	346	47,9	2	0,6	344	267	77,6	37	10,8	15	4,4
132	Geldersheim	1 961	781	39,8	9	1,2	772	482	62,4	155	20,1	52	6,7
134	Gerolzhofen, St	5 355	2 256	42,1	3	0,1	2 253	1 480	65,7	412	18,3	143	6,3
135	Gochsheim	5 013	2 906	58,0	50	1,7	2 856	1 591	55,7	927	32,5	130	4,6
136	Grafenrheinfeld	2 534	1 078	42,5	10	0,9	1 068	671	62,8	271	25,4	46	4,3
138	Grettsstadt	3 096	1 515	48,9	15	1,0	1 500	1 074	71,6	266	17,7	49	3,3
150	Kolitzheim	4 189	2 035	48,6	4	0,2	2 031	1 519	74,8	296	14,6	75	3,7
153	Lülsfeld	657	393	59,8	2	0,5	391	302	77,2	58	14,8	7	1,8
157	Michelau i.Steigerwald	896	415	46,3	5	1,2	410	318	77,6	47	11,5	15	3,7
160	Niederwerrn	5 893	2 724	46,2	20	0,7	2 704	1 624	60,1	683	25,3	152	5,6
164	Oberschwarzach, M	1 123	549	48,9	1	0,2	548	458	83,6	37	6,8	7	1,3
168	Poppenhausen	3 140	1 493	47,5	10	0,7	1 483	1 042	70,3	236	15,9	83	5,6
170	Röthlein	3 539	1 498	42,3	18	1,2	1 480	1 088	73,5	269	18,2	50	3,4
174	Schonungen	6 367	3 100	48,7	18	0,6	3 082	2 066	67,0	684	22,2	104	3,4
175	Schwanfeld	1 506	723	48,0	7	1,0	716	523	73,0	121	16,9	24	3,4
176	Schwebheim	3 063	1 408	46,0	12	0,9	1 396	703	50,4	443	31,7	89	6,4
178	Sennfeld	3 117	1 325	42,5	7	0,5	1 318	768	58,3	383	29,1	79	6,0
181	Stadtlauringen, M	3 300	1 581	47,9	13	0,8	1 568	1 088	69,4	290	18,5	58	3,7
183	Sulzheim	1 532	851	55,5	5	0,6	846	640	75,7	76	9,0	27	3,2
186	Uchtelhausen	3 116	1 532	49,2	1	0,1	1 531	1 074	70,2	294	19,2	55	3,6
190	Waigolshausen	2 185	1 047	47,9	9	0,9	1 038	692	66,7	204	19,7	55	5,3
192	Wasserlosen	2 638	1 547	58,6	5	0,3	1 542	1 293	83,9	147	9,5	37	2,4
193	Werneck, M	8 108	3 843	47,4	22	0,6	3 821	2 920	76,4	450	11,8	199	5,2
196	Wipfeld	867	382	44,1	-	-	382	304	79,6	46	12,0	6	1,6
	Zusammen	88 446	42 110	47,6	283	0,7	41 827	28 458	68,0	8 198	19,6	1 936	4,6

Regierungsbezirken, Kreisen und Gemeinden

Sonstige		Von den gültigen Stimmen entfielen auf																				Schl. Nr.
		davon																				
		REP	F.D.P.	ödp	BP	APD	GRAUE	PDS	NATUR- GESETZ	PBC	CM	NPD	PASS	BüSo	ASP	ZENT- RUM	DIE FRAUEN	HP	Tier- schutz			
Anzahl	%	Anzahl																				
13	14	15	16	17	18	19	20	21	22	23	24	25	26	27	28	29	30	31	32			
Noch: Unterfranken																						
58	7,0	20	21	-	3	1	1	2	2	-	-	1	-	-	-	-	2	1	4	677		
42	5,7	11	6	10	2	-	-	3	-	2	1	2	-	-	-	-	1	-	4	122		
52	9,8	16	1	7	-	2	1	7	-	9	1	1	-	-	-	-	1	-	6	125		
59	4,6	17	6	10	1	3	5	1	-	3	-	3	-	-	1	-	5	-	4	126		
25	5,9	11	1	4	-	1	2	-	-	-	2	-	1	-	-	-	2	-	1	127		
73	5,4	22	11	10	8	4	-	7	1	-	-	-	4	2	-	-	2	-	2	128		
313	9,2	88	51	98	4	9	8	11	3	9	2	2	1	1	4	1	6	-	15	129		
34	8,7	7	7	9	2	3	-	2	2	-	-	-	-	-	1	-	1	-	-	131		
50	8,3	20	5	6	5	-	2	3	1	4	1	-	1	-	-	-	-	-	2	132		
48	8,1	10	13	11	-	1	1	4	1	2	-	1	1	-	1	-	1	-	1	133		
28	6,1	5	4	3	1	-	2	3	1	1	1	3	-	-	-	-	-	-	4	135		
38	6,7	14	5	10	-	1	-	3	-	1	-	1	-	-	-	-	1	-	2	137		
25	6,1	8	5	4	-	-	-	1	1	1	-	3	1	-	-	-	-	-	1	142		
296	6,2	88	52	43	14	17	11	12	7	5	7	11	2	-	2	1	9	-	15	146		
52	8,9	27	11	6	1	1	-	-	1	1	-	1	1	-	1	-	-	-	1	148		
139	10,5	24	34	16	2	8	3	12	5	10	2	4	2	-	-	-	9	-	8	149		
101	7,5	28	17	19	4	6	2	3	1	3	-	3	1	-	1	-	6	1	6	151		
426	8,2	79	129	63	19	12	19	33	6	12	8	2	1	3	3	-	7	4	26	154		
463	10,3	97	97	93	14	10	10	31	7	43	2	7	4	-	7	-	12	1	28	155		
23	8,3	7	11	-	1	1	-	-	-	-	1	-	-	-	-	-	1	-	1	157		
16	5,4	6	1	3	2	1	1	-	-	-	2	-	-	-	-	-	-	-	-	159		
28	8,9	9	8	3	1	1	-	2	1	2	-	-	-	-	-	-	1	-	-	164		
31	7,6	9	5	5	1	2	-	3	1	-	2	-	-	-	-	-	1	-	2	165		
23	8,0	7	3	1	-	1	1	3	2	-	1	-	-	-	1	-	1	-	2	166		
56	7,4	17	10	8	-	-	1	8	1	4	-	-	1	-	-	-	2	-	4	169		
9	3,8	2	3	1	-	-	-	-	-	-	-	-	-	-	-	-	1	-	2	170		
13	2,7	5	1	6	1	-	-	-	-	-	-	-	-	-	-	-	-	-	2	172		
63	8,5	23	5	8	1	3	1	8	1	2	3	2	-	-	2	-	2	-	2	175		
22	7,1	6	1	3	4	1	1	2	-	-	1	-	-	-	1	-	1	-	1	177		
21	6,7	6	7	2	-	-	1	3	-	1	-	1	-	-	-	-	-	-	-	178		
25	9,8	6	3	5	-	-	-	2	1	2	-	-	-	-	-	-	1	-	5	181		
44	6,3	15	14	6	-	1	-	1	-	-	1	2	-	-	-	-	2	-	2	182		
33	7,6	6	11	5	-	1	-	4	-	-	-	-	-	-	1	-	2	-	3	186		
18	5,5	3	8	5	-	-	-	-	-	-	1	1	-	-	-	-	-	-	-	189		
23	6,3	6	3	2	1	-	1	4	-	-	-	3	-	-	-	-	-	-	3	193		
204	9,4	58	27	57	1	6	6	7	2	7	4	7	5	-	2	-	4	1	10	200		
3 234	7,7	858	651	589	100	103	85	193	55	126	46	68	30	6	31	3	96	9	185	Zus.		
678																						
110	6,5	37	24	11	4	5	2	1	-	5	3	2	-	-	3	-	6	1	6	115		
30	6,7	13	5	1	-	2	1	1	1	-	1	3	-	-	-	-	1	-	1	122		
249	8,7	74	65	36	1	10	9	10	3	2	5	8	2	-	2	1	9	-	12	123		
46	6,4	22	4	6	1	1	-	-	-	-	3	2	1	-	-	-	3	-	3	124		
96	9,4	36	10	18	-	1	1	9	1	3	-	6	-	-	-	-	3	-	8	128		
25	7,3	6	6	1	1	-	-	2	-	2	3	-	1	-	-	-	2	1	-	130		
83	10,8	31	8	6	4	4	-	12	2	1	1	2	-	-	1	-	5	-	6	132		
218	9,7	83	38	22	8	5	6	20	5	6	1	3	3	-	2	-	3	1	12	134		
208	7,3	73	35	20	5	9	5	10	6	19	2	2	3	-	5	1	4	1	8	135		
80	7,5	19	19	8	4	2	2	5	1	-	4	4	-	1	1	-	5	-	5	136		
111	7,4	36	15	11	7	3	1	7	4	-	5	6	1	-	1	-	6	-	8	138		
141	6,9	50	16	18	2	2	2	7	-	6	8	6	3	-	1	2	10	-	8	150		
24	6,1	9	5	1	1	3	-	2	-	-	-	-	-	-	-	-	2	-	1	153		
30	7,3	8	7	2	2	3	-	2	-	1	3	-	-	-	-	-	-	-	2	157		
245	9,1	78	39	30	6	7	6	23	7	6	3	7	-	1	3	2	10	-	17	160		
46	8,4	17	7	12	2	1	-	1	-	3	1	1	-	-	-	-	-	-	1	164		
122	8,2	40	31	14	6	6	3	1	1	1	4	2	-	-	1	-	4	-	8	168		
73	4,9	13	17	11	3	1	-	-	2	6	8	3	-	1	-	-	6	-	2	170		
228	7,4	77	40	24	7	13	7	19	4	5	3	2	3	-	2	1	6	1	14	174		
48	6,7	14	14	8	-	2	-	2	1	1	1	1	-	-	1	-	-	-	3	175		
161	11,5	51	28	21	4	3	2	19	-	11	-	1	2	-	3	-	5	-	11	176		
88	6,7	31	21	2	-	1	4	4	-	5	-	3	1	-	2	-	5	-	9	178		
132	8,4	50	16	11	8	2	1	7	3	7	10	7	1	-	2	-	1	-	6	181		
103	12,2	61	7	6	1	3	2	7	1	1	2	2	-	-	1	-	3	1	5	183		
108	7,1	47	11	15	1	4	2	8	4	5	3	-	-	-	3	-	1	-	4	186		
87	8,4	21	33	12	1	2	5	3	1	-	1	1	-	-	2	-	4	-	1	190		
65	4,2	28	5	12	1	4	2	1	1	-	1	3	1	-	2	-	1	1	2	192		
252	6,6	92	42	36	11	9	5	12	5	1	10	5	3	-	2	1	7	2	9	193		
26	6,8	12	8	-	-	-	-	-	1	1	-	1	-	-	-	1	1	1	-	196		
3 235	7,7	1 129	576	375	91	108	68	195	54	98	86	83	25	3	40	9	113	10	172	Zus.		

Noch: 1. Ergebnisse der Europawahl 1999 nach

Schl. Nr.	Gebiet	Wahl- berechtigte	Wähler	Wahl- beteiligung in %	Ungültige Stimmen		Gültige Stimmen	Von den gültigen Stimmen entfielen auf					
								CSU		SPD		GRÜNE	
					Anzahl	%		Anzahl	%	Anzahl	%	Anzahl	%
		1	2	3	4	5	6	7	8	9	10	11	12

Noch: Unterfranken

679 Landkreis Würzburg

114	Aub, St	1 145	569	49,7	6	1,1	563	450	79,9	55	9,8	22	3,9
117	Bergtheim	2 510	1 158	46,1	12	1,0	1 146	755	65,9	209	18,2	67	5,8
118	Bieberehren	784	385	49,1	5	1,3	380	302	79,5	43	11,3	11	2,9
122	Büttard, M	1 017	468	46,0	2	0,4	466	383	82,2	44	9,4	9	1,9
124	Eibelstadt, St	2 133	1 003	47,0	2	0,2	1 001	560	55,9	297	29,7	80	8,0
126	Eisingen	2 402	1 014	42,2	1	0,1	1 013	532	52,5	295	29,1	100	9,9
128	Erlabrunn	1 233	644	52,2	5	0,8	639	395	61,8	147	23,0	51	8,0
130	Estenfeld	3 685	1 713	46,5	7	0,4	1 706	1 055	61,8	414	24,3	108	6,3
131	Frickenhausen a.Main, M	1 080	483	44,7	4	0,8	479	274	57,2	143	29,9	18	3,8
134	Gaukönigshofen	1 719	983	57,2	-	-	983	786	80,0	95	9,7	40	4,1
135	Gelchsheim, M	700	357	51,0	-	-	357	295	82,6	33	9,2	5	1,4
136	Gerbrunn	4 548	2 219	48,8	11	0,5	2 208	1 107	50,1	573	26,0	284	12,9
137	Geroldshausen	863	401	46,5	-	-	401	205	51,1	131	32,7	34	8,5
138	Giebelstadt, M	3 310	1 554	46,9	6	0,4	1 548	1 078	69,6	269	17,4	51	3,3
141	Greußenheim	1 215	532	43,8	-	-	532	383	72,0	73	13,7	40	7,5
142	Güntersleben	3 239	1 512	46,7	13	0,9	1 499	818	54,6	459	30,6	104	6,9
143	Hausen b.Würzburg	1 721	877	51,0	3	0,3	874	653	74,7	91	10,4	55	6,3
144	Helmstadt, M	2 042	920	45,1	3	0,3	917	685	74,7	130	14,2	37	4,0
146	Hettstadt	2 483	1 098	44,2	3	0,3	1 095	608	55,5	311	28,4	75	6,8
147	Höchberg, M	7 276	3 638	50,0	18	0,5	3 620	1 964	54,3	903	24,9	371	10,2
149	Holzkirchen	788	409	51,9	1	0,2	408	277	67,9	95	23,3	15	3,7
153	Kirchheim	1 725	771	44,7	3	0,4	768	454	59,1	198	25,8	38	4,9
154	Kist	1 922	878	45,7	5	0,6	873	463	53,0	261	29,9	54	6,2
155	Kleinrinderfeld	1 534	663	43,2	2	0,3	661	336	50,8	238	36,0	35	5,3
156	Kürnach	2 933	1 466	50,0	6	0,4	1 460	1 011	69,2	271	18,6	74	5,1
161	Margetshöchheim	2 458	1 272	51,7	13	1,0	1 259	721	57,3	327	26,0	109	8,7
164	Neubrunn, M	1 820	769	42,3	15	2,0	754	549	72,8	113	15,0	30	4,0
165	Altertheim	1 541	653	42,4	1	0,2	652	356	54,6	171	26,2	52	8,0
167	Eisenheim, M	940	463	49,3	1	0,2	462	301	65,2	89	19,3	27	5,8
169	Oberpleichfeld	803	369	46,0	2	0,5	367	260	70,8	70	19,1	15	4,1
170	Ochsenfurt, St	9 010	4 097	45,5	29	0,7	4 068	2 608	64,1	869	21,4	246	6,0
174	Prosselsheim	890	416	46,7	3	0,7	413	305	73,8	63	15,3	16	3,9
175	Randersacker, M	2 805	1 338	47,7	6	0,4	1 332	777	58,3	337	25,3	86	6,5
176	Reichenberg, M	3 145	1 649	52,4	10	0,6	1 639	849	51,8	527	32,2	124	7,6
177	Remlingen, M	1 192	497	41,7	2	0,4	495	260	52,5	129	26,1	42	8,5
179	Riedenheim	623	334	53,6	3	0,9	331	275	83,1	20	6,0	11	3,3
180	Rimpar, M	5 892	2 556	43,4	17	0,7	2 539	1 574	62,0	602	23,7	152	6,0
182	Röttingen, St	1 449	666	46,0	4	0,6	662	503	76,0	80	12,1	28	4,2
185	Rottendorf	3 624	1 850	51,0	7	0,4	1 843	1 156	62,7	455	24,7	115	6,2
187	Sommerhausen, M	1 305	642	49,2	2	0,3	640	344	53,8	197	30,8	55	8,6
188	Sonderhofen	618	369	59,7	4	1,1	365	304	83,3	33	9,0	8	2,2
192	Tauberrettersheim	625	255	40,8	1	0,4	254	209	82,3	31	12,2	5	2,0
193	Theilheim	1 769	836	47,3	4	0,5	832	508	61,1	210	25,2	47	5,6
194	Thüngersheim	2 072	940	45,4	6	0,6	934	573	61,3	227	24,3	48	5,1
196	Uettingen	1 313	523	39,8	3	0,6	520	322	61,9	105	20,2	45	8,7
200	Leinach	2 379	1 059	44,5	9	0,8	1 050	669	63,7	248	23,6	55	5,2
201	Unterpleichfeld	2 028	916	45,2	4	0,4	912	652	71,5	139	15,2	48	5,3
202	Veitshöchheim	7 252	3 453	47,6	16	0,5	3 437	1 993	58,0	834	24,3	290	8,4
204	Waldbrunn	1 923	810	42,1	2	0,2	808	501	62,0	161	19,9	75	9,3
205	Waldbüttelbrunn	3 511	1 517	43,2	15	1,0	1 502	836	55,7	440	29,3	109	7,3
206	Winterhausen, M	1 170	577	49,3	4	0,7	573	292	51,0	198	34,6	44	7,7
209	Zell a.Main, M	2 963	1 351	45,6	8	0,6	1 343	777	57,9	315	23,5	126	9,4
	Zusammen	119 127	55 892	46,9	309	0,6	55 583	34 303	61,7	12 768	23,0	3 786	6,8
	Landkreise zusammen	812 116	368 147	45,3	2 509	0,7	365 638	243 188	66,5	75 738	20,7	17 847	4,9

Regierungsbezirken, Kreisen und Gemeinden

Sonstige		Von den gültigen Stimmen entfielen auf																			Schl. Nr.
		davon																			
		REP	F.D.P.	ödp	BP	APD	GRAUE	PDS	NATUR- GESETZ	PBC	CM	NPD	PASS	BüSo	ASP	ZENT- RUM	DIE FRAUEN	HP	Tier- schutz		
Anzahl	%	Anzahl																			
13	14	15	16	17	18	19	20	21	22	23	24	25	26	27	28	29	30	31	32		
Noch: Unterfranken																					679
36	6,4	10	8	2	1	1	2	2	-	2	1	5	-	-	1	-	-	-	1	114	
115	10,0	34	19	22	7	2	-	4	4	4	-	1	2	-	-	-	6	1	9	117	
24	6,3	12	4	1	-	-	-	1	-	3	-	1	-	-	-	-	1	-	1	118	
30	6,4	15	5	6	1	-	-	-	-	-	1	-	-	-	-	-	1	-	1	122	
64	6,4	24	13	12	1	2	2	5	1	-	1	1	-	-	-	-	1	-	1	124	
86	8,5	20	20	15	1	8	2	5	-	3	-	-	-	-	1	-	5	-	6	126	
46	7,2	10	11	7	2	4	1	3	1	-	-	1	-	-	-	-	1	-	4	128	
129	7,6	34	33	16	4	5	3	11	-	-	2	2	1	1	-	-	3	2	12	130	
44	9,2	14	7	4	-	3	2	3	3	-	-	1	1	-	-	-	3	-	3	131	
62	6,3	24	7	5	2	2	2	4	1	1	4	-	1	-	1	-	4	1	3	134	
24	6,7	10	5	4	-	-	-	-	-	-	-	1	-	-	1	-	2	-	1	135	
244	11,1	46	71	38	3	4	6	27	2	14	1	2	-	1	3	-	12	1	13	136	
31	7,7	6	5	9	1	1	1	3	-	1	-	-	-	-	-	-	1	-	3	137	
150	9,7	66	25	11	4	2	1	2	4	7	1	1	2	-	4	-	7	1	12	138	
36	6,8	10	10	5	-	-	2	4	-	-	1	-	-	-	1	-	2	-	1	141	
118	7,9	48	19	12	1	7	3	11	2	3	2	1	-	-	-	-	2	-	7	142	
75	8,6	21	6	16	2	2	1	3	4	1	2	1	-	-	-	-	6	-	10	143	
65	7,1	13	11	18	1	5	2	4	2	-	-	-	-	-	1	1	3	-	4	144	
101	9,2	22	15	23	-	4	3	9	2	2	1	1	4	-	1	1	4	-	9	146	
382	10,6	99	116	48	3	6	16	27	4	8	5	2	3	-	2	1	14	2	26	147	
21	5,1	8	3	3	-	2	1	2	-	1	-	-	-	-	-	-	1	-	-	149	
78	10,2	29	15	12	2	3	1	4	-	1	-	3	1	-	1	-	2	-	4	153	
95	10,9	51	7	5	3	1	1	13	1	1	1	-	1	-	-	-	4	-	6	154	
52	7,9	23	9	5	1	2	1	3	2	-	1	-	-	2	-	-	1	-	2	155	
104	7,1	21	22	28	2	9	1	10	1	2	-	1	1	-	-	-	-	-	6	156	
102	8,1	20	28	10	2	5	5	13	3	4	1	1	1	-	2	-	1	-	6	161	
62	8,2	26	9	14	1	1	-	3	-	2	-	-	-	-	-	-	4	-	2	164	
73	11,2	34	9	2	5	-	-	2	1	6	-	1	-	-	-	-	4	1	8	165	
45	9,7	11	15	6	1	-	1	3	-	1	2	-	1	-	1	-	1	-	2	167	
22	6,0	3	7	6	-	2	-	1	-	-	1	1	1	-	-	-	-	-	-	169	
345	8,5	92	75	54	9	13	13	18	4	12	8	8	7	-	1	-	5	1	25	170	
29	7,0	7	7	5	2	1	1	2	1	-	-	-	-	-	-	-	2	1	-	174	
132	9,9	21	27	44	-	2	7	13	1	-	-	1	4	-	2	-	2	-	8	175	
139	8,5	42	32	27	2	-	4	7	2	7	1	3	2	-	-	-	2	-	8	176	
64	12,9	23	15	10	2	1	1	3	2	-	-	1	-	-	2	-	-	-	4	177	
25	7,6	11	1	6	-	2	2	-	-	-	-	-	-	-	1	-	1	-	1	179	
211	8,3	66	37	38	7	6	5	11	2	5	1	4	2	-	4	-	9	-	14	180	
51	7,7	21	11	2	1	1	2	2	1	1	4	-	2	-	-	-	2	-	1	182	
117	6,3	25	24	18	6	9	4	5	2	-	-	3	1	-	2	-	8	1	9	185	
44	6,9	8	13	11	-	1	1	5	1	-	-	-	-	-	-	-	2	-	2	187	
20	5,5	2	4	3	2	-	-	2	-	-	2	1	-	-	1	-	2	-	1	188	
9	3,5	3	-	2	-	1	-	1	-	-	1	1	-	-	-	-	-	-	-	192	
67	8,1	15	14	13	4	2	3	4	1	1	1	2	-	-	-	1	1	-	5	193	
86	9,2	20	19	24	1	3	3	6	-	-	1	1	1	-	1	-	4	1	1	194	
48	9,2	18	14	1	3	2	3	2	-	1	-	1	-	-	-	-	-	-	3	196	
78	7,4	22	13	12	3	5	1	8	2	-	-	1	1	-	1	-	3	-	6	200	
73	8,0	24	15	17	2	2	-	4	1	3	-	-	-	-	-	-	3	1	1	201	
320	9,3	87	81	29	2	6	16	33	5	7	2	4	8	-	6	-	9	-	25	202	
71	8,8	21	18	12	2	-	1	4	1	3	1	2	1	-	-	-	3	-	2	204	
117	7,8	32	26	15	2	6	3	15	-	-	2	2	-	1	1	-	4	1	7	205	
39	6,8	9	10	7	-	1	3	3	-	1	-	1	-	-	1	-	1	1	1	206	
125	9,3	36	27	17	4	1	9	11	-	3	1	4	2	-	4	-	1	-	5	209	
4 726	8,5	1 369	1 017	732	105	148	142	341	64	111	53	68	51	5	48	4	160	16	292	Zus.	
28 865	7,9	8 399	6 134	3 892	748	981	708	1 872	446	727	495	904	324	40	294	45	1 018	85	1 753	Lkr	

Noch: 1. Ergebnisse der Europawahl 1999 nach

Schl. Nr.	Gebiet	Wahl- berechtigte	Wähler	Wahl- beteiligung in %	Ungültige Stimmen		Gültige Stimmen	Von den gültigen Stimmen entfielen auf					
								CSU		SPD		GRÜNE	
					Anzahl	%		Anzahl	%	Anzahl	%	Anzahl	%
		1	2	3	4	5	6	7	8	9	10	11	12

Schwaben

Kreisfreie Städte

761	Augsburg	176 177	73 382	41,7	381	0,5	73 001	43 772	60,0	17 335	23,7	5 254	7,2
762	Kaufbeuren	31 002	12 871	41,5	52	0,4	12 819	8 640	67,4	2 251	17,6	605	4,7
763	Kempten (Allgäu)	45 530	18 601	40,9	87	0,5	18 514	11 643	62,9	3 867	20,9	1 022	5,5
764	Memmingen	29 267	12 266	41,9	63	0,5	12 203	7 656	62,7	2 575	21,1	667	5,5
	Kreisfreie Städte zusammen	281 976	117 120	41,5	583	0,5	116 537	71 711	61,5	26 028	22,3	7 548	6,5

771 Landkreis Alach-Friedberg

111	Adelshausen	1 000	435	43,5	1	0,2	434	333	76,7	42	9,7	10	2,3
112	Affing	3 625	1 623	44,8	4	0,2	1 619	1 282	79,2	156	9,6	61	3,8
113	Aichach, St	14 138	5 760	40,7	16	0,3	5 744	3 999	69,6	961	16,7	250	4,4
114	Aindling, M	2 975	1 218	40,9	4	0,3	1 214	905	74,5	152	12,5	41	3,4
122	Dasing	3 737	1 587	42,5	3	0,2	1 584	1 177	74,3	220	13,9	82	5,2
129	Eurasburg	1 100	526	47,8	-	-	526	396	75,3	55	10,5	27	5,1
130	Friedberg, St	21 761	9 753	44,8	27	0,3	9 726	6 719	69,1	1 701	17,5	580	6,0
140	Hollenbach	1 710	727	42,5	2	0,3	725	564	77,8	78	10,8	21	2,9
141	Inchenhofen, M	1 608	671	41,7	1	0,1	670	534	79,7	80	11,9	14	2,1
142	Kissing	7 544	3 290	43,6	10	0,3	3 280	1 974	60,2	814	24,8	190	5,8
144	Kühbach, M	2 800	1 077	38,5	1	0,1	1 076	806	74,9	123	11,4	46	4,3
145	Merching	2 026	966	47,7	4	0,4	962	647	67,3	153	15,9	45	4,7
146	Mering, M	8 340	3 821	45,8	13	0,3	3 808	2 263	59,4	831	21,8	328	8,6
149	Obergriesbach	1 332	560	42,0	1	0,2	559	391	69,9	95	17,0	23	4,1
155	Petersdorf	1 308	530	40,5	1	0,2	529	419	79,2	57	10,8	15	2,8
156	Pöttmes, M	4 530	1 961	43,3	10	0,5	1 951	1 535	78,7	205	10,5	66	3,4
158	Rehling	1 710	715	41,8	1	0,1	714	572	80,1	56	7,8	38	5,3
160	Ried	2 006	977	48,7	4	0,4	973	743	76,4	108	11,1	57	5,9
162	Schiltberg	1 314	547	41,6	3	0,5	544	446	82,0	35	6,4	13	2,4
163	Schmiechen	836	417	49,9	3	0,7	414	298	72,0	60	14,5	20	4,8
165	Sielenbach	1 024	481	47,0	4	0,8	477	406	85,1	26	5,5	15	3,1
168	Steindorf	682	359	52,6	1	0,3	358	265	74,0	54	15,1	20	5,6
169	Todtenweis	1 014	426	42,0	-	-	426	336	78,9	46	10,8	13	3,1
176	Baar (Schwaben)	833	321	38,5	3	0,9	318	228	71,7	40	12,6	17	5,3
	Zusammen	88 953	38 748	43,6	117	0,3	38 631	27 238	70,5	6 148	15,9	1 992	5,2

772 Landkreis Augsburg

111	Adelsried	1 713	658	38,4	-	-	658	446	67,8	156	23,7	21	3,2
114	Allmannshofen	611	347	56,8	5	1,4	342	228	66,7	70	20,5	5	1,5
115	Altenmünster	2 851	1 315	46,1	3	0,2	1 312	1 025	78,1	152	11,6	47	3,6
117	Aystetten	2 297	1 219	53,1	2	0,2	1 217	853	70,1	183	15,0	92	7,6
121	Biberbach, M	2 489	1 153	46,3	5	0,4	1 148	794	69,2	198	17,2	53	4,6
125	Bobingen, St	10 952	4 955	45,2	22	0,4	4 933	3 332	67,5	1 016	20,6	221	4,5
126	Bonstetten	816	381	46,7	-	-	381	251	65,9	74	19,4	29	7,6
130	Diedorf, M	7 390	3 289	44,5	13	0,4	3 276	2 078	63,4	663	20,2	235	7,2
131	Dinkelscherben, M	5 005	2 192	43,8	6	0,3	2 186	1 638	74,9	288	13,2	118	5,4
134	Ehingen	695	329	47,3	1	0,3	328	251	76,5	33	10,1	15	4,6
136	Ellgau	668	306	45,8	2	0,7	304	239	78,6	40	13,2	5	1,6
137	Emersacker	964	348	36,1	5	1,4	343	240	70,0	57	16,6	6	1,7
141	Fischach, M	3 331	1 354	40,6	8	0,6	1 346	980	72,8	208	15,5	71	5,3
145	Gablingen	3 413	1 452	42,5	3	0,2	1 449	999	68,9	269	18,6	67	4,6
147	Gersthofen, St	14 310	6 364	44,5	28	0,4	6 336	4 067	64,2	1 488	23,5	273	4,3
148	Gessertshausen	3 213	1 567	48,8	9	0,6	1 558	1 067	68,5	270	17,3	104	6,7
149	Graben	2 193	927	42,3	5	0,5	922	666	72,2	171	18,5	30	3,3
151	Großaitingen	3 432	1 389	40,5	7	0,5	1 382	933	67,5	269	19,5	66	4,8
156	Heretsried	734	325	44,3	2	0,6	323	235	72,8	46	14,2	9	2,8
157	Hilttenfingen	1 046	396	37,9	-	-	396	294	74,2	60	15,2	18	4,5
159	Horgau	1 818	825	45,4	4	0,5	821	532	64,8	156	19,0	60	7,3
160	Kleinaitingen	805	387	48,1	-	-	387	290	74,9	50	12,9	14	3,6
162	Klosterlechfeld	1 923	887	46,1	3	0,3	884	623	70,5	182	20,6	27	3,1
163	Königsbrunn, St	18 924	7 213	38,1	23	0,3	7 190	4 782	66,5	1 434	19,9	337	4,7
166	Kühlenthal	559	243	43,5	1	0,4	242	174	71,9	48	19,8	6	2,5
167	Kutzenhausen	1 689	832	49,3	4	0,5	828	619	74,8	103	12,4	55	6,6
168	Langenheurnach	1 276	544	42,6	3	0,6	541	435	80,4	51	9,4	30	5,5
170	Langerringen	2 500	943	37,7	1	0,1	942	740	78,6	109	11,6	35	3,7
171	Langweid a. Lech	4 649	1 991	42,8	7	0,4	1 984	1 328	66,9	424	21,4	62	3,1
177	Meitingen, M	7 901	3 494	44,2	20	0,6	3 474	2 335	67,2	702	20,2	132	3,8
178	Mickhausen	940	412	43,8	1	0,2	411	334	81,3	35	8,5	11	2,7
179	Mittelneufnach	763	364	47,7	-	-	364	290	79,7	26	7,1	19	5,2
184	Neusäß, St	16 628	7 891	47,5	24	0,3	7 867	5 231	66,5	1 440	18,3	542	6,9
185	Nordendorf	1 667	652	39,1	1	0,2	651	438	67,3	136	20,9	27	4,1
186	Oberottmarshausen	1 081	451	41,7	2	0,4	449	295	65,7	65	14,5	37	8,2
197	Scherstetten	747	363	48,6	-	-	363	278	76,6	42	11,6	17	4,7
200	Schwabmünchen, St	9 181	3 946	43,0	20	0,5	3 926	2 816	71,7	630	16,0	158	4,0

Regierungsbezirken, Kreisen und Gemeinden

Sonstige		Von den gültigen Stimmen entfielen auf																			Schl. Nr.
		davon																			
		REP	F.D.P.	ödp	BP	APD	GRAUE	PDS	NATUR- GESETZ	PBC	CM	NPD	PASS	BüSo	ASP	ZENT- RUM	DIE FRAUEN	HP	Tier- schutz		
Anzahl	%	Anzahl																			
13	14	15	16	17	18	19	20	21	22	23	24	25	26	27	28	29	30	31	32		
Schwaben																					
6 640	9,1	1 868	1 213	707	253	127	182	865	96	131	96	194	71	13	56	7	238	29	494	761	
1 323	10,3	419	216	151	88	28	31	79	15	36	29	89	11	3	3	-	49	4	72	762	
1 982	10,7	627	394	341	61	31	47	115	18	42	75	17	16	3	8	4	56	9	118	763	
1 305	10,7	238	236	380	35	17	29	63	12	52	23	42	12	2	11	-	42	1	110	764	
11 250	9,7	3 152	2 059	1 579	437	203	289	1 122	141	261	223	342	110	21	78	11	385	43	794	Zus.	
771																					
49	11,3	18	4	4	1	2	-	3	1	-	2	-	1	1	1	-	2	-	9	111	
120	7,4	51	17	24	1	4	1	8	2	1	-	2	-	-	1	-	7	-	1	112	
534	9,3	183	107	69	25	14	12	31	8	13	9	5	2	-	4	-	14	2	36	113	
116	9,6	54	25	14	4	1	-	1	-	2	5	-	-	-	-	1	-	1	8	114	
105	6,6	32	33	13	4	-	2	-	3	2	2	3	-	-	2	-	5	-	4	122	
48	9,1	21	5	10	2	2	1	1	-	1	-	1	1	-	1	-	-	-	2	129	
726	7,5	185	153	137	29	19	13	50	10	5	13	12	9	2	4	-	28	1	56	130	
62	8,6	34	6	6	3	1	2	-	3	2	-	1	-	-	-	-	1	-	3	140	
42	6,3	17	4	5	2	1	2	1	1	-	2	-	-	-	-	-	2	-	5	141	
302	9,2	100	50	38	11	6	6	31	4	6	8	4	2	-	6	-	8	1	21	142	
101	9,4	36	23	16	5	3	-	2	1	3	2	1	1	-	1	-	4	-	3	144	
117	12,2	46	22	16	7	3	-	5	1	3	2	4	3	-	-	-	-	-	5	145	
386	10,1	108	91	72	7	7	9	30	6	4	2	1	7	-	4	-	10	4	24	146	
50	8,9	13	10	11	1	2	2	-	-	-	2	-	-	-	-	-	4	-	5	149	
38	7,2	18	7	2	3	-	1	1	-	-	2	1	-	-	-	-	1	-	2	155	
145	7,4	69	29	13	4	1	3	6	1	1	3	5	1	-	2	-	4	1	2	156	
48	6,7	13	3	11	6	2	1	-	2	-	2	1	1	-	-	-	2	-	4	158	
65	6,7	29	4	8	6	-	1	6	1	-	1	3	2	-	1	-	1	-	2	160	
50	9,2	27	6	5	2	-	-	4	-	-	-	2	-	-	-	-	1	-	3	162	
36	8,7	12	3	8	6	2	1	-	-	-	-	-	-	-	1	-	-	-	3	163	
30	6,3	6	3	7	-	2	-	1	-	-	1	2	-	-	1	-	2	2	3	165	
19	5,3	5	3	2	2	2	1	-	1	-	-	-	-	-	-	-	1	-	2	168	
31	7,3	12	8	2	-	1	-	1	-	-	1	2	-	-	-	-	3	-	1	169	
33	10,4	13	3	5	3	1	-	2	-	-	-	-	1	-	-	-	3	-	2	176	
3 253	8,4	1 102	619	498	134	76	58	184	45	43	59	50	31	3	29	1	103	12	206	Zus.	
772																					
35	5,3	4	9	6	2	2	1	1	-	-	-	1	1	-	1	-	2	-	5	111	
39	11,4	14	6	3	-	2	-	-	1	2	2	5	1	-	1	-	1	-	1	114	
88	6,7	28	15	14	2	2	-	4	-	6	1	2	1	-	-	3	3	-	7	115	
89	7,3	16	27	7	4	2	3	10	5	-	-	1	-	-	1	-	4	-	9	117	
103	9,0	37	13	13	5	7	2	4	3	1	2	2	2	1	3	-	1	-	7	121	
364	7,4	116	62	61	12	9	6	27	8	6	8	6	-	1	6	-	9	-	27	125	
27	7,1	7	7	5	1	-	-	4	-	-	-	-	1	-	-	-	1	-	1	126	
300	9,2	72	77	42	9	7	4	22	4	7	3	13	1	-	2	-	11	4	22	130	
142	6,5	44	31	24	6	3	4	8	2	2	2	2	-	1	1	-	2	2	8	131	
29	8,8	5	3	4	3	2	1	2	-	-	1	-	1	1	2	-	2	-	2	134	
20	6,6	9	5	-	2	1	-	-	-	-	-	2	-	-	-	-	-	-	1	136	
40	11,7	13	7	4	4	1	-	3	-	-	-	-	1	-	1	-	3	-	3	137	
87	6,5	22	22	7	5	2	1	6	2	3	-	4	1	-	1	-	2	2	7	141	
114	7,9	43	18	13	3	5	-	1	1	2	5	9	3	1	1	-	3	-	6	145	
508	8,0	181	86	51	16	13	9	40	5	7	5	15	7	2	5	-	18	-	48	147	
117	7,5	31	26	14	6	2	2	4	1	6	4	4	1	-	3	-	4	1	8	148	
55	6,0	18	11	-	4	3	-	3	1	-	2	2	-	-	1	-	5	-	5	149	
114	8,2	28	21	34	1	4	5	5	-	2	1	1	-	-	2	-	3	-	7	151	
33	10,2	15	4	2	4	-	-	3	1	-	1	-	-	-	-	-	1	-	2	156	
24	6,1	7	3	4	3	1	-	2	-	1	2	-	-	-	-	-	1	-	-	157	
73	8,9	13	19	8	2	5	1	5	3	4	-	1	1	2	2	-	1	-	6	159	
33	8,5	11	8	4	1	-	-	2	2	-	-	-	1	-	1	-	2	-	1	160	
52	5,9	13	9	8	5	2	2	5	-	-	-	-	-	-	-	-	3	-	5	162	
637	8,9	179	141	70	29	14	15	49	9	13	7	14	7	1	8	1	25	2	53	163	
14	5,8	8	1	2	1	-	-	1	-	1	-	-	-	-	-	-	-	-	-	166	
51	6,2	18	5	8	4	1	1	1	3	-	1	1	-	-	-	-	2	-	6	167	
25	4,6	10	7	3	1	-	1	-	-	-	-	-	-	-	-	1	-	-	2	168	
58	6,2	18	5	7	2	3	4	3	2	2	2	-	-	1	-	-	3	-	6	170	
170	8,6	71	30	15	7	3	1	11	-	1	3	4	1	-	-	-	6	-	17	171	
305	8,8	98	56	35	18	7	3	22	4	2	8	10	2	1	5	1	12	-	21	177	
31	7,5	13	5	4	2	1	-	1	-	1	-	-	-	-	1	-	1	-	2	178	
29	8,0	16	3	2	1	-	-	2	1	-	1	-	-	-	-	-	1	1	1	179	
654	8,3	154	177	99	19	12	25	47	5	17	5	6	1	3	2	-	24	1	57	184	
50	7,7	24	2	7	4	1	3	1	1	-	1	1	-	-	2	-	-	-	3	185	
52	11,6	12	7	10	2	2	1	2	2	1	1	2	1	-	1	-	3	-	5	186	
26	7,2	9	6	6	1	-	-	1	-	-	1	-	1	-	-	-	-	-	1	197	
322	8,2	91	49	68	9	7	4	11	3	3	6	12	3	1	3	2	10	1	39	200	

Noch: 1. Ergebnisse der Europawahl 1999 nach

Schl. Nr.	Gebiet	Wahl- berechtigte	Wähler	Wahl- beteiligung in %	Ungültige Stimmen		Gültige Stimmen	Von den gültigen Stimmen entfielen auf					
								CSU		SPD		GRÜNE	
					Anzahl	%	Anzahl	Anzahl	%	Anzahl	%	Anzahl	%
		1	2	3	4	5	6	7	8	9	10	11	12

Noch: Schwaben

772 Noch: Landkreis Augsburg

202	Stadtbergen, M	10 763	5 312	49,4	24	0,5	5 288	3 304	62,5	1 175	22,2	373	7,1
207	Thierhaupten, M	2 640	1 215	46,0	9	0,7	1 206	859	71,2	211	17,5	43	3,6
209	Untermeitingen	4 425	1 768	40,0	5	0,3	1 763	1 208	68,5	339	19,2	81	4,6
211	Ustersbach	793	322	40,6	-	-	322	252	78,3	34	10,6	10	3,1
214	Walkertshofen	781	356	45,6	2	0,6	354	280	79,1	37	10,5	14	4,0
215	Wehringen	1 937	852	44,0	5	0,6	847	587	69,3	170	20,1	30	3,5
216	Welden, M	2 671	1 155	43,2	3	0,3	1 152	780	67,7	218	18,9	52	4,5
217	Westendorf	1 084	465	42,9	-	-	465	328	70,5	78	16,8	15	3,2
223	Zusmarshausen, M	4 294	1 817	42,3	13	0,7	1 804	1 337	74,1	276	15,3	78	4,3
	Zusammen	170 562	74 966	44,0	301	0,4	74 665	51 091	68,4	13 882	18,6	3 750	5,0

773 Landkreis Dillingen a.d.Donau

111	Aislingen, M	1 058	469	44,3	3	0,6	466	382	82,0	35	7,5	13	2,8
112	Bachhagel	1 674	687	41,0	3	0,4	684	463	67,7	121	17,7	23	3,4
113	Bächingen a.d.Brenz	930	361	38,8	-	-	361	236	65,4	77	21,3	3	0,8
116	Binswangen	922	365	39,6	-	-	365	285	78,1	40	11,0	10	2,7
117	Bissingen, M	2 712	1 245	45,9	2	0,2	1 243	933	75,1	189	15,2	31	2,5
119	Blindheim	1 285	593	46,1	2	0,3	591	465	78,7	64	10,8	11	1,9
122	Buttenwiesen	4 083	1 694	41,5	18	1,1	1 676	1 265	75,5	199	11,9	71	4,2
125	Dillingen a.d.Donau, GxSt	13 501	5 901	43,7	24	0,4	5 877	4 326	73,6	925	15,7	200	3,4
133	Glött	887	383	43,2	-	-	383	266	69,5	71	18,5	22	5,7
136	Gundelfingen a.d.Donau, St	5 401	3 741	69,3	75	2,0	3 666	2 365	64,5	805	22,0	136	3,7
137	Haunsheim	1 180	553	46,9	1	0,2	552	371	67,2	116	21,0	11	2,0
139	Höchstädt a.d.Donau, St	4 598	1 549	33,7	10	0,6	1 539	1 073	69,7	273	17,7	45	2,9
140	Holzheim	2 817	1 133	40,2	5	0,4	1 128	855	75,8	159	14,1	29	2,6
143	Laugna	1 138	474	41,7	2	0,4	472	372	78,8	40	8,5	25	5,3
144	Lauringen (Donau), St	7 497	2 890	38,5	23	0,8	2 867	1 806	63,0	696	24,3	109	3,8
146	Lutzingen	793	351	44,3	1	0,3	350	270	77,1	42	12,0	13	3,7
147	Mödingen	1 022	475	46,5	-	-	475	385	81,1	45	9,5	2	0,4
150	Finningen	1 191	593	49,8	2	0,3	591	493	83,4	41	6,9	14	2,4
153	Medlingen	697	318	45,6	1	0,3	317	236	74,4	52	16,4	8	2,5
164	Schwenningen	1 114	511	45,9	7	1,4	504	385	76,4	64	12,7	9	1,8
170	Syrgenstein	2 686	1 023	38,1	5	0,5	1 018	612	60,1	258	25,3	50	4,9
179	Villenbach	875	334	38,2	1	0,3	333	257	77,2	35	10,5	9	2,7
182	Wertingen, St	6 250	2 646	42,3	16	0,6	2 630	1 793	68,2	432	16,4	160	6,1
183	Wittislingen, M	1 881	821	43,6	5	0,6	816	562	68,9	143	17,5	28	3,4
186	Ziertheim	831	364	43,8	4	1,1	360	265	73,6	47	13,1	12	3,3
187	Zöschingen	567	251	44,3	2	0,8	249	157	63,1	51	20,5	11	4,4
188	Zusammltheim	864	318	36,8	2	0,6	316	256	81,0	34	10,8	5	1,6
	Zusammen	68 454	30 043	43,9	214	0,7	29 829	21 134	70,9	5 054	16,9	1 060	3,6

774 Landkreis Günzburg

111	Aletshausen	854	347	40,6	2	0,6	345	276	80,0	31	9,0	9	2,6
115	Balzhausen	836	404	48,3	-	-	404	330	81,7	32	7,9	13	3,2
116	Ursberg	2 845	1 171	41,2	12	1,0	1 159	999	86,2	80	6,9	23	2,0
117	Breitenthal	884	314	35,5	1	0,3	313	255	81,5	20	6,4	14	4,5
118	Bubesheim	1 038	420	40,5	2	0,5	418	317	75,8	60	14,4	10	2,4
119	Bibertal	3 310	1 311	39,6	3	0,2	1 308	871	66,6	249	19,0	74	5,7
121	Burgau, St	6 708	2 521	37,6	10	0,4	2 511	1 660	66,1	519	20,7	74	2,9
122	Burtenbach, M	2 382	768	32,2	6	0,8	762	562	73,8	107	14,0	17	2,2
124	Deisenhausen	1 083	387	35,7	2	0,5	385	306	79,5	35	9,1	8	2,1
127	Dürmlauringen	1 320	631	47,8	1	0,2	630	456	72,4	80	12,7	22	3,5
129	Ebershausen	466	206	44,2	3	1,5	203	160	78,8	16	7,9	8	3,9
133	Ellzee	810	327	40,4	-	-	327	256	78,3	35	10,7	6	1,8
135	Günzburg, GKSt	13 810	5 445	39,4	26	0,5	5 419	3 587	66,2	1 107	20,4	243	4,5
136	Gundremmingen	975	455	46,7	2	0,4	453	362	79,9	56	12,4	4	0,9
140	Haldenwang	1 353	556	41,1	3	0,5	553	416	75,2	86	15,6	17	3,1
143	Ichenhausen, St	5 711	2 211	38,7	11	0,5	2 200	1 577	71,7	381	17,3	56	2,5
144	Jettingen-Scheppach, M	4 798	1 831	38,2	5	0,3	1 826	1 379	75,5	253	13,9	49	2,7
145	Kammeltal	2 438	899	36,9	1	0,1	898	650	72,4	107	11,9	35	3,9
148	Kötz	2 311	981	42,4	3	0,3	978	714	73,0	158	16,2	34	3,5
150	Krumbach (Schwaben), St	9 083	3 888	42,8	13	0,3	3 875	2 787	71,9	607	15,7	145	3,7
151	Landensberg	510	258	50,6	-	-	258	202	78,3	25	9,7	9	3,5
155	Leipheim, St	4 261	1 520	35,7	14	0,9	1 506	976	64,8	338	22,4	47	3,1
160	Münsterhausen, M	1 442	482	33,4	3	0,6	479	375	78,3	48	10,0	17	3,5
162	Neuburg a.d.Kammel, M	2 278	848	37,2	9	1,1	839	663	79,0	85	10,1	35	4,2
166	Aichen	863	401	46,5	2	0,5	399	346	86,7	23	5,8	4	1,0
171	Offingen, M	2 957	1 153	39,0	11	1,0	1 142	789	69,1	237	20,8	25	2,2
174	Rettenbach	1 114	495	44,4	2	0,4	493	382	77,5	58	11,8	18	3,7
178	Röfingen	889	374	42,1	2	0,5	372	276	74,2	43	11,6	13	3,5
185	Thannhausen, St	4 108	1 570	38,2	6	0,4	1 564	1 144	73,1	258	16,5	52	3,3

Regierungsbezirken, Kreisen und Gemeinden

Sonstige		Von den gültigen Stimmen entfielen auf																			Schl. Nr.
		davon																			
		REP	F.D.P.	ödp	BP	APD	GRAUE	PDS	NATUR-GESETZ	PBC	CM	NPD	PASS	BüSo	ASP	ZENT-RUM	DIE FRAUEN	HP	Tier-schutz		
Anzahl	%	Anzahl																			
13	14	15	16	17	18	19	20	21	22	23	24	25	26	27	28	29	30	31	32		
Noch: Schwaben																					
436	8,2	130	101	47	13	9	15	39	8	6	10	7	2	1	5	-	13	-	30	772	
93	7,7	22	14	24	5	4	2	3	1	4	1	1	-	3	-	2	-	7	202		
135	7,7	36	35	11	9	5	-	10	1	1	3	2	2	2	1	-	2	-	15	207	
26	8,1	7	7	5	1	-	-	-	1	-	-	3	-	-	-	-	-	-	2	211	
23	6,5	12	-	5	1	-	-	2	-	-	-	1	-	-	-	-	1	-	1	214	
60	7,1	23	16	4	-	3	-	6	-	1	1	-	-	-	1	-	2	1	2	215	
102	8,9	32	11	18	6	8	3	6	6	1	1	-	-	-	2	-	3	-	5	216	
44	9,5	20	4	3	-	2	1	5	-	-	2	1	1	-	1	-	3	-	1	217	
113	6,3	31	20	17	7	4	2	6	2	1	-	2	1	-	2	1	7	-	10	223	
5 942	8,0	1 781	1 191	798	242	161	122	390	88	104	93	137	45	19	71	9	202	15	474	Zus.	
773																					
36	7,7	18	1	6	2	3	-	2	-	-	-	2	-	-	-	-	2	-	-	111	
77	11,3	36	15	4	-	3	-	5	1	-	-	1	-	-	1	-	2	-	9	112	
45	12,5	30	7	-	1	1	-	-	-	2	1	-	-	-	-	-	2	-	1	113	
30	8,2	9	7	5	2	2	-	3	-	-	-	-	1	-	-	-	-	-	1	116	
90	7,2	25	25	13	3	3	2	5	-	-	1	1	-	-	3	-	4	-	5	117	
51	8,6	24	6	10	1	2	1	-	-	-	2	-	-	-	-	-	1	-	4	119	
141	8,4	57	15	17	11	10	1	5	2	-	1	3	2	-	-	1	5	-	11	122	
426	7,2	144	89	45	18	8	13	23	9	5	7	10	2	2	2	2	13	2	33	125	
24	6,3	17	3	1	1	-	1	-	-	-	-	-	-	-	-	-	-	-	1	133	
360	9,8	125	55	31	25	16	6	13	6	1	8	4	8	1	5	1	20	1	34	136	
54	9,8	22	12	8	1	1	-	1	-	2	1	-	-	-	1	-	1	-	4	137	
148	9,6	43	48	10	8	3	2	6	2	-	2	4	-	-	-	-	1	8	1	10	139
85	7,5	33	15	17	2	2	-	3	-	-	-	1	-	-	3	1	1	-	7	140	
35	7,4	14	1	8	3	3	-	1	-	-	1	2	-	-	-	-	1	-	-	143	
256	8,9	75	78	36	10	7	5	8	3	2	5	2	2	-	3	-	6	-	14	144	
25	7,1	5	8	4	-	1	-	1	-	-	-	-	1	-	1	-	2	-	2	146	
43	9,1	33	3	2	1	2	-	-	1	-	-	-	-	-	-	-	-	-	1	147	
43	7,3	29	-	2	-	3	-	-	1	1	2	-	-	-	1	-	3	-	1	150	
21	6,6	12	3	1	-	2	-	1	-	-	-	-	-	-	-	-	1	-	1	153	
46	9,1	22	11	6	-	-	-	-	-	-	2	5	-	-	-	-	-	-	-	164	
98	9,6	58	16	3	1	1	2	8	1	-	1	1	2	-	-	-	1	-	3	170	
32	9,6	18	-	5	1	1	-	-	-	-	4	-	-	1	-	-	1	-	1	179	
245	9,3	83	46	34	13	11	1	10	3	2	3	13	2	1	1	-	10	1	11	182	
83	10,2	29	15	15	2	1	-	5	-	3	-	1	-	2	1	-	5	1	3	183	
36	10,0	17	6	3	-	2	-	1	1	-	1	-	1	1	-	-	1	-	2	186	
30	12,0	14	5	3	2	-	-	-	2	-	1	-	2	-	-	-	-	-	1	187	
21	6,6	9	4	3	1	-	-	-	-	-	2	-	-	1	-	-	1	-	-	188	
2 581	8,7	1 001	494	292	109	88	34	101	32	18	45	50	23	9	23	5	91	6	160	Zus.	
774																					
29	8,4	8	5	4	3	1	-	1	1	2	1	-	-	-	-	-	-	-	3	111	
29	7,2	12	4	5	-	1	-	-	1	-	3	-	-	-	-	-	1	-	2	115	
57	4,9	14	5	13	2	-	1	5	1	3	4	1	2	-	-	-	3	-	3	116	
24	7,7	10	4	6	-	-	-	1	1	-	-	-	-	-	-	-	-	-	2	117	
31	7,4	10	7	3	2	-	2	3	-	-	-	-	3	-	-	-	-	-	1	118	
114	8,7	37	19	10	7	2	-	13	2	-	1	4	-	-	1	-	10	1	7	119	
258	10,3	107	35	24	7	10	4	13	3	3	2	5	5	-	3	-	13	2	22	121	
76	10,0	24	10	8	2	2	1	4	4	10	1	1	1	-	-	-	3	-	5	122	
36	9,4	13	3	6	3	-	-	1	-	2	2	1	2	1	-	-	2	-	-	124	
72	11,4	26	14	4	3	1	1	6	-	3	1	1	1	-	3	-	3	2	3	127	
19	9,4	5	2	5	-	-	1	1	-	-	-	2	1	-	1	-	-	-	1	129	
30	9,2	11	4	4	1	1	-	1	1	-	1	-	1	-	2	-	1	-	3	133	
482	8,9	158	115	53	14	11	12	29	15	6	6	6	6	-	7	1	24	1	18	135	
31	6,8	15	6	-	1	1	-	-	1	-	-	-	-	2	1	-	2	-	2	136	
34	6,1	11	4	4	1	1	-	-	2	1	1	-	1	-	-	-	4	-	4	140	
186	8,5	80	24	15	14	6	3	6	4	2	3	1	2	-	1	-	7	-	18	143	
145	7,9	80	23	8	5	2	4	11	4	4	2	2	1	-	2	-	10	-	7	144	
106	11,8	37	10	28	4	1	1	3	-	3	1	2	-	1	1	-	6	1	7	145	
72	7,4	22	8	11	5	3	-	5	1	2	1	3	-	-	2	-	1	1	7	148	
336	8,7	83	51	71	9	16	12	19	12	8	12	3	4	-	6	-	8	2	20	150	
22	8,5	14	3	2	1	1	-	-	1	-	-	-	-	-	-	-	-	-	-	151	
145	9,6	58	27	9	6	4	6	7	1	4	1	6	2	1	-	-	6	-	7	155	
39	8,1	18	5	5	1	-	-	-	5	1	1	1	-	-	-	-	1	-	1	160	
56	6,7	14	10	14	1	-	1	1	-	3	1	1	-	-	2	-	3	-	5	162	
26	6,5	9	2	1	1	-	-	2	-	4	-	3	3	-	-	-	1	-	-	166	
91	8,0	33	15	6	2	1	5	4	3	3	2	3	4	1	-	-	2	1	6	171	
35	7,1	19	6	2	1	1	-	2	-	-	1	1	1	-	1	-	-	-	-	174	
40	10,8	25	4	1	1	1	-	1	-	-	1	2	-	-	2	-	1	-	1	178	
110	7,0	26	17	20	4	2	2	11	5	4	2	6	-	-	-	-	3	-	8	185	

Noch: 1. Ergebnisse der Europawahl 1999 nach

Schl. Nr.	Gebiet	Wahl- berechtigte	Wähler	Wahl- beteiligung in %	Ungültige Stimmen		Gültige Stimmen	Von den gültigen Stimmen entfielen auf					
								CSU		SPD		GRÜNE	
					Anzahl	%	Anzahl	Anzahl	%	Anzahl	%	Anzahl	%
		1	2	3	4	5	6	7	8	9	10	11	12

Noch: Schwaben

774 Noch: Landkreis Günzburg

189	Wiesenbach	682	252	37,0	2	0,8	250	201	80,4	25	10,0	12	4,8
191	Waldstetten, M	817	270	33,0	-	-	270	211	78,1	34	12,6	5	1,9
192	Waltenhausen	513	209	40,7	-	-	209	173	82,8	16	7,7	2	1,0
196	Winterbach	542	236	43,5	-	-	236	182	77,1	24	10,2	9	3,8
198	Ziemetshausen, M	2 133	953	44,7	7	0,7	946	729	77,1	104	11,0	43	4,5
	Zusammen	86 124	34 094	39,6	164	0,5	33 930	24 569	72,4	5 337	15,7	1 152	3,4

775 Landkreis Neu-Ulm

111	Altenstadt, M	3 512	1 270	36,2	3	0,2	1 267	929	73,3	181	14,3	43	3,4
115	Bellenberg	3 201	1 249	39,0	3	0,2	1 246	754	60,5	294	23,6	65	5,2
118	Buch, M	2 629	926	35,2	2	0,2	924	756	81,8	88	9,5	17	1,8
126	Holzheim	1 294	472	36,5	1	0,2	471	329	69,9	84	17,8	22	4,7
129	Illertissen, St	10 992	4 101	37,3	14	0,3	4 087	2 813	68,8	713	17,4	178	4,4
132	Kellmünz a.d.Iller, M	972	391	40,2	2	0,5	389	292	75,1	60	15,4	14	3,6
134	Nersingen	6 055	2 135	35,3	15	0,7	2 120	1 263	59,6	568	26,8	119	5,6
135	Neu-Ulm, GKSt	34 948	13 111	37,5	66	0,5	13 045	7 550	57,9	3 180	24,4	1 058	8,1
139	Elchingen	7 060	2 963	42,0	8	0,3	2 955	1 745	59,1	676	22,9	254	8,6
141	Oberroth	605	251	41,5	-	-	251	197	78,5	22	8,8	9	3,6
142	Osterberg	644	313	48,6	1	0,3	312	242	77,6	43	13,8	7	2,2
143	Pfaffenhofen a.d.Roth, M	4 959	2 026	40,9	8	0,4	2 018	1 391	68,9	354	17,5	103	5,1
149	Roggenburg	1 840	731	39,7	5	0,7	726	574	79,1	90	12,4	23	3,2
152	Senden, St	15 262	5 726	37,5	40	0,7	5 686	3 472	61,1	1 379	24,3	309	5,4
161	Unterroth	704	246	34,9	1	0,4	245	201	82,0	21	8,6	1	0,4
162	Vöhringen, St	9 486	3 645	38,4	20	0,5	3 625	2 332	64,3	826	22,8	163	4,5
164	Weißenhorn, St	9 076	3 712	40,9	20	0,5	3 692	2 439	66,1	779	21,1	161	4,4
	Zusammen	113 239	43 268	38,2	209	0,5	43 059	27 279	63,4	9 358	21,7	2 546	5,9

776 Landkreis Lindau (Bodensee)

111	Bodolz	2 059	928	45,1	7	0,8	921	583	63,3	182	19,8	79	8,6
112	Gestratz	866	438	50,6	-	-	438	341	77,9	33	7,5	30	6,8
113	Grünenbach	920	437	47,5	3	0,7	434	336	77,4	45	10,4	16	3,7
114	Heimenkirch, M	2 440	945	38,7	9	1,0	936	635	67,8	164	17,5	61	6,5
115	Hergensweiler	1 174	466	39,7	1	0,2	465	290	62,4	89	19,1	32	6,9
116	Lindau (Bodensee), GKSt	16 794	6 963	41,5	22	0,3	6 941	4 177	60,2	1 505	21,7	613	8,8
117	Lindenberg i.Allgäu, St	8 322	3 400	40,9	15	0,4	3 385	2 023	59,8	854	25,2	213	6,3
118	Maierhöfen	1 021	411	40,3	1	0,2	410	288	70,2	50	12,2	32	7,8
120	Nonnenhorn	1 176	584	49,7	2	0,3	582	427	73,4	64	11,0	35	6,0
121	Oberreute	1 063	779	73,3	14	1,8	765	591	77,3	97	12,7	17	2,2
122	Opfenbach	1 524	693	45,5	3	0,4	690	484	70,1	114	16,5	22	3,2
124	Röthenbach (Allgäu)	1 266	557	44,0	3	0,5	554	384	69,3	75	13,5	41	7,4
125	Scheidegg, M	2 906	1 192	41,0	5	0,4	1 187	768	64,7	210	17,7	75	6,3
126	Sigmarszell	1 832	773	42,2	3	0,4	770	544	70,6	89	11,6	59	7,7
127	Stiefenhofen	1 225	535	43,7	1	0,2	534	427	80,0	49	9,2	30	5,6
128	Wasserburg (Bodensee)	2 382	1 176	49,4	6	0,5	1 170	772	66,0	206	17,6	82	7,0
129	Weiler-Simmerberg, M	4 205	1 804	42,9	7	0,4	1 797	1 233	68,6	307	17,1	102	5,7
130	Weißensberg	1 824	767	42,1	5	0,7	762	491	64,4	137	18,0	63	8,3
131	Hergatz	1 635	827	50,6	4	0,5	823	521	63,3	130	15,8	77	9,4
	Zusammen	54 634	23 675	43,3	111	0,5	23 564	15 315	65,0	4 400	18,7	1 679	7,1

777 Landkreis Ostallgäu

111	Aitrang	1 465	628	42,9	1	0,2	627	454	72,4	71	11,3	30	4,8
112	Biessenhofen	3 026	1 459	48,2	4	0,3	1 455	1 032	70,9	204	14,0	60	4,1
114	Baisweil	945	455	48,1	1	0,2	454	345	76,0	31	6,8	21	4,6
118	Bidingen	1 153	541	46,9	1	0,5	540	410	75,9	42	7,8	24	4,4
121	Buchloe, St	7 725	3 110	40,3	17	0,5	3 093	2 080	67,2	584	18,9	158	5,1
124	Eggenthal	939	427	45,5	-	-	427	346	81,0	38	8,9	22	5,2
125	Eisenberg	806	377	46,8	1	0,3	376	304	80,9	37	9,8	11	2,9
128	Friesenried	1 143	519	45,4	1	0,2	518	382	73,7	60	11,6	30	5,8
129	Füssen, St	9 871	3 846	39,0	19	0,5	3 827	2 659	69,5	724	18,9	179	4,7
130	Germaringen	2 556	1 158	45,3	9	0,8	1 149	890	77,5	137	11,9	30	2,6
131	Görisried	803	340	42,3	-	-	340	263	77,4	30	8,8	14	4,1
135	Hopferau	803	305	38,0	-	-	305	234	76,7	37	12,1	13	4,3
138	Günzach	1 042	428	41,1	2	0,5	426	309	72,5	66	15,5	18	4,2
139	Irsee, M	1 033	508	49,2	-	-	508	317	62,4	63	12,4	71	14,0
140	Jengen	1 592	738	46,4	4	0,5	734	578	78,7	67	9,1	34	4,6
141	Kaltental, M	1 170	633	54,1	-	-	633	508	80,3	50	7,9	37	5,8
144	Kraftsried	570	241	42,3	3	1,2	238	196	82,4	13	5,5	5	2,1
145	Lamerdingen	1 284	551	42,9	1	0,2	550	417	75,8	58	10,5	19	3,5
147	Lechbruck	1 918	794	41,4	3	0,4	791	637	80,5	64	8,1	19	2,4
149	Lengenwang	969	408	42,1	1	0,2	407	335	82,3	29	7,1	9	2,2

Regierungsbezirken, Kreisen und Gemeinden

Sonstige		Von den gültigen Stimmen entfielen auf																			Schl. Nr.
		davon																			
		REP	F.D.P.	ödp	BP	APD	GRAUE	PDS	NATUR-GESETZ	PBC	CM	NPD	PASS	BüSo	ASP	ZENT-RUM	DIE FRAUEN	HP	Tier-schutz		
Anzahl	%	Anzahl																			
13	14	15	16	17	18	19	20	21	22	23	24	25	26	27	28	29	30	31	32		
Noch: Schwaben																					
12	4,8	3	-	2	4	-	-	1	-	-	-	-	-	-	-	-	1	-	1	774	
20	7,4	5	5	3	2	-	-	-	-	2	1	-	1	-	-	-	-	-	1	189	
18	8,6	5	1	3	2	1	-	-	2	-	-	-	-	-	1	-	2	-	1	191	
21	8,9	9	3	3	2	2	1	-	-	-	-	-	-	-	-	-	-	-	1	192	
70	7,4	17	16	8	4	2	3	2	4	-	4	1	1	-	1	-	2	-	5	196	
2 872	8,5	998	467	361	115	74	60	153	78	66	58	57	38	6	37	1	120	11	172	Zus.	
775																					
114	9,0	32	22	16	5	2	2	8	-	2	-	2	1	-	-	-	9	3	10	111	
133	10,7	40	17	17	6	4	3	8	1	12	1	4	2	-	1	1	6	1	9	115	
63	6,8	22	8	16	4	1	-	-	3	-	3	1	-	1	-	-	-	-	4	118	
36	7,6	9	3	5	1	-	1	3	1	2	1	3	1	-	1	-	3	1	1	126	
383	9,4	74	95	82	12	13	8	19	3	14	8	14	2	1	8	-	5	1	24	129	
23	5,9	5	4	5	2	1	-	1	1	2	-	-	-	-	1	-	-	-	1	132	
170	8,0	46	52	11	8	5	2	14	4	7	-	1	1	2	2	-	6	2	7	134	
1 257	9,6	270	353	72	39	31	50	153	28	24	19	37	21	9	19	-	36	4	92	135	
280	9,5	36	117	15	10	8	4	20	6	2	5	8	-	1	6	-	13	2	27	139	
23	9,2	11	1	3	1	1	-	-	-	2	1	1	-	-	-	-	-	-	2	141	
20	6,4	5	2	4	1	4	-	-	-	1	-	-	-	-	2	-	1	-	-	142	
170	8,4	57	30	20	6	3	2	11	1	2	9	11	-	3	4	-	2	-	9	143	
39	5,4	16	4	12	2	-	-	-	-	-	-	1	1	-	-	-	-	-	3	149	
526	9,3	127	119	39	12	19	17	34	6	28	9	26	8	1	8	1	28	1	43	152	
22	9,0	3	3	8	1	1	1	3	-	-	-	-	1	-	-	-	-	-	1	161	
304	8,4	88	53	33	15	11	5	27	4	13	4	8	1	1	5	2	8	1	25	162	
313	8,5	82	78	54	11	6	1	15	3	12	7	2	1	-	4	-	15	1	21	164	
3 876	9,0	923	961	412	136	110	96	316	61	123	67	119	40	19	61	4	132	17	279	Zus.	
776																					
77	8,4	13	23	11	3	1	1	6	1	6	1	1	-	1	1	-	4	2	2	111	
34	7,8	15	3	5	2	1	-	1	-	-	1	1	-	-	1	-	-	1	3	112	
37	8,5	11	7	7	1	1	-	3	-	-	3	-	-	-	1	-	1	-	2	113	
76	8,1	17	16	18	1	-	2	4	-	1	4	3	4	-	1	-	2	-	3	114	
54	11,6	14	14	10	-	3	2	3	1	1	-	-	-	-	2	-	-	1	3	115	
646	9,3	92	160	109	17	15	17	81	7	36	9	13	10	3	8	-	20	2	47	116	
295	8,7	56	50	46	9	6	15	24	5	22	11	5	2	3	3	-	8	-	30	117	
40	9,8	12	8	8	1	-	1	1	1	-	1	5	-	-	-	-	1	1	-	118	
56	9,6	2	19	19	-	4	2	1	-	-	-	-	2	-	-	-	2	-	5	120	
60	7,8	9	9	12	2	6	2	2	1	3	1	1	2	-	-	-	3	-	7	121	
70	10,1	21	15	8	-	-	-	-	2	-	13	1	2	2	-	-	2	-	4	122	
54	9,7	11	6	18	-	2	-	2	1	5	1	1	1	-	-	-	5	-	1	124	
134	11,3	13	31	33	7	2	5	8	1	4	6	2	3	-	2	1	7	-	9	125	
78	10,1	17	19	18	1	1	2	6	1	3	2	-	1	-	-	-	3	-	4	126	
28	5,2	11	6	3	-	-	1	-	-	1	2	-	-	-	2	-	1	-	1	127	
110	9,4	10	42	17	5	1	5	6	2	4	2	-	1	-	1	-	4	-	10	128	
155	8,6	18	36	33	10	6	7	5	1	8	3	1	3	-	1	-	5	-	18	129	
71	9,3	8	16	17	6	1	3	2	1	1	5	-	1	1	1	-	4	-	4	130	
95	11,5	6	16	26	4	2	1	14	1	1	7	4	-	-	1	-	2	-	10	131	
2 170	9,2	356	496	418	69	52	66	169	26	96	72	38	32	10	25	1	74	7	163	Zus.	
777																					
72	11,5	10	12	6	27	-	3	1	2	1	-	1	-	-	-	-	4	-	5	111	
159	10,9	24	14	26	55	5	4	2	1	-	9	8	1	-	-	-	2	-	8	112	
57	12,6	6	3	3	29	2	-	-	3	-	1	2	-	-	1	-	3	1	3	114	
64	11,9	13	5	8	30	-	-	-	2	-	1	1	2	-	-	-	1	-	1	118	
271	8,8	57	50	51	14	9	9	26	4	2	2	20	2	-	1	1	10	-	13	121	
21	4,9	4	5	3	1	-	2	2	1	-	-	-	-	-	1	-	1	1	-	124	
24	6,4	5	5	2	4	-	-	4	-	-	2	-	-	-	1	1	-	-	-	125	
46	8,9	6	5	19	7	1	-	2	-	-	2	2	-	-	1	-	-	-	1	128	
265	6,9	59	75	30	17	1	10	14	1	9	8	11	1	1	1	-	8	1	18	129	
92	8,0	27	10	22	14	3	-	2	4	2	-	3	-	-	1	-	3	-	1	130	
33	9,7	6	6	4	15	-	1	-	1	-	-	-	-	-	-	-	-	-	-	131	
21	6,9	7	5	1	4	-	-	1	-	-	-	2	-	-	-	-	1	-	-	135	
33	7,7	3	1	7	17	-	-	1	-	-	1	1	-	-	-	-	-	-	2	138	
57	11,2	13	14	5	5	1	3	1	1	1	-	7	-	1	-	-	2	-	3	139	
55	7,5	7	16	19	2	2	-	1	-	-	2	2	-	-	3	-	1	-	-	140	
38	6,0	8	3	10	8	-	-	-	1	1	1	1	-	-	2	-	-	-	3	141	
24	10,1	3	1	-	14	-	1	1	-	1	1	1	-	-	-	-	-	-	2	144	
56	10,2	16	5	10	5	-	-	3	-	4	1	3	1	1	-	-	4	-	3	145	
71	9,0	21	10	5	7	4	2	3	2	3	3	3	1	-	-	-	2	-	5	147	
34	8,4	5	5	2	14	3	-	-	-	-	2	-	-	-	-	-	-	-	3	149	

Noch: 1. Ergebnisse der Europawahl 1999 nach

Schl. Nr.	Gebiet	Wahl- berechtigte	Wähler	Wahl- beteiligung in %	Ungültige Stimmen		Gültige Stimmen	Von den gültigen Stimmen entfielen auf					
								CSU		SPD		GRÜNE	
					Anzahl	%		Anzahl	%	Anzahl	%	Anzahl	%
		1	2	3	4	5	6	7	8	9	10	11	12

Noch: Schwaben

777 Noch: Landkreis Ostallgäu

151	Marktoberdorf, St	13 497	6 022	44,6	24	0,4	5 998	3 755	62,6	1 023	17,1	355	5,9
152	Mauerstetten	2 147	1 385	64,5	16	1,2	1 369	952	69,5	243	17,8	57	4,2
153	Nesselwang, M	2 600	1 184	45,5	14	1,2	1 170	926	79,1	135	11,5	30	2,6
154	Obergünzburg, M	4 667	1 981	42,4	5	0,3	1 976	1 391	70,4	302	15,3	96	4,9
155	Oberostendorf	930	432	46,5	2	0,5	430	321	74,7	46	10,7	21	4,9
157	Osterzell	519	233	44,9	1	0,4	232	169	72,8	45	19,4	12	5,2
158	Pforzen	1 452	662	45,6	4	0,6	658	476	72,3	92	14,0	30	4,6
159	Pfronten	5 649	2 196	38,9	4	0,2	2 192	1 623	74,0	352	16,1	78	3,6
163	Rieden am Forggensee	845	422	49,9	-	-	422	301	71,3	50	11,8	36	8,5
164	Rieden	986	432	43,8	1	0,2	431	337	78,2	56	13,0	8	1,9
165	Ronsberg, M	1 283	444	34,6	1	0,2	443	310	70,0	85	19,2	14	3,2
166	Roßhaupten	1 591	731	45,9	2	0,3	729	574	78,7	84	11,5	31	4,3
167	Ruderatshofen	1 240	563	45,4	4	0,7	559	431	77,1	56	10,0	21	3,8
168	Rückholz	593	310	52,3	2	0,6	308	246	79,9	22	7,1	9	2,9
169	Schwangau	2 404	1 071	44,6	10	0,9	1 061	769	72,5	150	14,1	42	4,0
170	Seeg	2 040	817	40,0	7	0,9	810	681	84,1	40	4,9	26	3,2
171	Stöten a.Auerberg	1 384	551	39,8	2	0,4	549	438	79,8	46	8,4	10	1,8
172	Stöttwang	1 236	558	45,1	1	0,2	557	421	75,6	71	12,7	22	3,9
173	Halblech	2 628	1 129	43,0	4	0,4	1 125	890	79,1	112	10,0	39	3,5
175	Unterthingau, M	1 932	861	44,6	3	0,3	858	642	74,8	90	10,5	40	4,7
176	Untrasried	1 060	480	45,3	2	0,4	478	405	84,7	34	7,1	14	2,9
177	Waal, M	1 574	724	46,0	5	0,7	719	522	72,6	86	12,0	42	5,8
179	Wald	778	355	45,6	-	-	355	280	78,9	31	8,7	16	4,5
182	Westendorf	1 244	591	47,5	2	0,3	589	416	70,6	73	12,4	18	3,1
183	Rettenbach a.Auerberg	512	243	47,5	1	0,4	242	203	83,9	15	6,2	7	2,9
	Zusammen	95 604	41 843	43,8	185	0,4	41 658	30 175	72,4	5 744	13,8	1 878	4,5

778 Landkreis Unterallgäu

111	Amberg	920	316	34,3	-	-	316	234	74,1	37	11,7	13	4,1
113	Apfeltrach	662	301	45,5	1	0,3	300	234	78,0	24	8,0	11	3,7
115	Babenhausen, M	3 826	1 604	41,9	4	0,2	1 600	1 207	75,4	233	14,6	47	2,9
116	Bad Wörishofen, St	10 648	4 934	46,3	20	0,4	4 914	3 810	77,5	555	11,3	143	2,9
118	Benningen	1 542	642	41,6	2	0,3	640	446	69,7	107	16,7	16	2,5
119	Böhen	547	288	52,7	-	-	288	248	86,1	11	3,8	13	4,5
120	Boos	1 388	566	40,8	7	1,2	559	410	73,3	78	14,0	14	2,5
121	Breitenbrunn	1 745	697	39,9	1	0,1	696	570	81,9	60	8,6	14	2,0
123	Buxheim	2 082	1 230	59,1	13	1,1	1 217	783	64,3	240	19,7	66	5,4
127	Dirlwang, M	1 509	603	40,0	1	0,2	602	472	78,4	69	11,5	22	3,7
130	Egg a.d.Günz	823	360	43,7	2	0,6	358	292	81,6	36	10,1	11	3,1
134	Eppishausen	1 443	660	45,7	-	-	660	586	88,8	32	4,8	14	2,1
136	Erkheim, M	2 150	967	45,0	4	0,4	963	719	74,7	112	11,6	48	5,0
137	Ettringen	2 414	911	37,7	1	0,1	910	699	76,8	105	11,5	24	2,6
139	Fellheim	806	259	32,1	-	-	259	183	70,7	42	16,2	16	6,2
144	Bad Grönenbach, M	3 798	1 667	43,9	4	0,2	1 663	1 188	71,4	240	14,4	78	4,7
149	Hawangen	894	430	48,1	2	0,5	428	358	83,6	36	8,4	7	1,6
150	Heimertingen	1 209	548	45,3	3	0,5	545	390	71,6	58	10,6	22	4,0
151	Holzgünz	742	299	40,3	2	0,7	297	230	77,4	33	11,1	9	3,0
157	Kirchhaslach	910	305	33,5	2	0,7	303	257	84,8	12	4,0	7	2,3
158	Kirchheim i.Schw., M	1 986	1 015	51,1	-	-	1 015	855	84,2	85	8,4	16	1,6
161	Kronburg	1 271	564	44,4	4	0,7	560	403	72,0	81	14,5	31	5,5
162	Lachen	962	389	40,4	3	0,8	386	287	74,4	51	13,2	15	3,9
163	Lauben	979	384	39,2	-	-	384	282	73,4	47	12,2	14	3,6
164	Lautrach	903	454	50,3	2	0,4	452	315	69,7	77	17,0	20	4,4
165	Legau, M	2 322	1 136	48,9	3	0,3	1 133	923	81,5	87	7,7	44	3,9
168	Markt Rettenbach, M	2 765	1 264	45,7	8	0,6	1 256	999	79,5	125	10,0	44	3,5
169	Markt Wald, M	1 670	550	32,9	1	0,2	549	426	77,6	53	9,7	8	1,5
171	Memmingerberg	1 947	764	39,2	11	1,4	753	471	62,5	161	21,4	21	2,8
173	Mindelheim, St	9 819	3 906	39,8	23	0,6	3 883	2 823	72,7	559	14,4	161	4,1
177	Niederrieden	881	390	44,3	2	0,5	388	314	80,9	40	10,3	5	1,3
180	Kammloch	1 254	473	37,7	2	0,4	471	363	77,1	42	8,9	15	3,2
183	Oberrieden	928	344	37,1	-	-	344	272	79,1	23	6,7	15	4,4
184	Oberschöneck	687	311	45,3	1	0,3	310	275	88,7	19	6,1	5	1,6
186	Ottobeuren, M	6 100	2 767	45,4	14	0,5	2 753	1 951	70,9	392	14,2	138	5,0
187	Pfaffenhausen, M	1 676	734	43,8	4	0,5	730	583	79,9	65	8,9	18	2,5
188	Pleiß	636	293	46,1	2	0,7	291	252	86,6	22	7,6	10	3,4
190	Salgen	1 040	459	44,1	1	0,2	458	401	87,6	20	4,4	8	1,7
196	Sontheim	1 813	851	46,9	4	0,5	847	676	79,8	85	10,0	18	2,1
199	Stetten	974	402	41,3	-	-	402	314	78,1	40	10,0	10	2,5
202	Trunkelsberg	1 317	516	39,2	2	0,4	514	323	62,8	121	23,5	20	3,9
203	Türkheim, M	4 722	1 794	38,0	4	0,2	1 790	1 224	68,4	343	19,2	63	3,5
204	Tussenhausen, M	2 068	779	37,7	4	0,5	775	583	75,2	94	12,1	24	3,1
205	Ungerhausen	754	335	44,4	2	0,6	333	263	79,0	40	12,0	15	4,5

Regierungsbezirken, Kreisen und Gemeinden

Sonstige		Von den gültigen Stimmen entfielen auf																			Schl. Nr.
		davon																			
		REP	F.D.P.	ödp	BP	APD	GRAUE	PDS	NATUR-GESETZ	PBC	CM	NPD	PASS	BüSo	ASP	ZENT- RUM	DIE FRAUEN	HP	Tier- schutz		
Anzahl	%	Anzahl																			
13	14	15	16	17	18	19	20	21	22	23	24	25	26	27	28	29	30	31	32		

Noch: Schwaben

865	14,4	100	83	96	423	17	7	24	10	8	25	25	2	-	6	1	17	-	21	151
117	8,5	30	25	11	14	2	3	8	-	1	2	7	-	1	1	-	2	-	10	152
79	6,8	15	16	24	6	1	4	2	2	4	-	-	1	-	-	1	-	3	153	
187	9,5	38	29	21	36	5	2	13	5	5	5	2	1	1	1	-	7	-	16	154
42	9,8	9	4	7	6	-	-	4	-	-	3	2	-	-	1	-	2	-	4	155
6	2,6	-	-	3	2	-	-	-	-	-	-	1	-	-	-	-	-	-	-	157
60	9,1	15	11	5	7	-	1	8	2	1	2	2	-	-	-	-	3	-	3	158
139	6,3	15	32	19	10	2	6	10	2	6	8	1	3	-	-	1	8	2	13	159
35	8,3	7	12	5	1	-	1	1	-	-	-	2	-	-	-	-	2	-	4	163
30	7,0	13	3	8	-	-	1	1	-	2	-	-	-	-	-	-	1	-	1	164
34	7,7	4	6	5	9	-	-	-	1	3	1	-	-	-	-	-	2	-	2	165
40	5,5	6	6	6	4	1	1	3	-	1	2	-	1	-	3	-	3	-	3	166
51	9,1	17	6	6	17	1	1	-	-	-	-	1	-	-	1	-	1	-	-	167
31	10,1	1	8	6	5	1	-	-	-	-	3	1	5	-	-	-	1	-	-	168
100	9,4	19	34	16	10	1	-	5	1	1	-	3	-	-	1	-	3	-	6	169
63	7,8	6	8	25	10	-	-	1	1	-	6	1	-	-	-	1	-	-	4	170
55	10,0	2	2	8	35	-	-	-	-	-	-	1	-	-	-	-	-	-	2	171
43	7,7	16	3	7	9	1	-	-	-	-	1	3	-	-	-	-	-	-	3	172
84	7,5	8	23	12	22	2	1	3	3	-	-	2	-	-	-	-	4	-	4	173
86	10,0	14	10	20	23	1	1	4	1	-	1	1	1	1	1	-	3	-	4	175
25	5,2	6	2	8	4	-	-	-	-	2	-	2	-	-	-	-	-	-	1	176
69	9,6	7	12	31	3	1	-	4	-	-	1	-	-	-	1	-	1	1	7	177
28	7,9	3	3	4	16	1	-	-	-	-	-	-	-	-	-	-	1	-	-	179
82	13,9	18	3	5	43	2	1	3	-	-	-	2	-	-	1	-	-	-	4	182
17	7,0	2	3	1	5	-	-	-	-	2	3	1	-	-	-	-	-	-	-	183
3 861	9,3	671	594	592	1 009	70	65	158	52	59	99	129	22	7	31	5	106	6	186	Zus.

[illegible]

Noch: 1. Ergebnisse der Europawahl 1999 nach

Schl. Nr.	Gebiet	Wahl- berechtigte	Wähler	Wahl- beteiligung in %	Ungültige Stimmen		Gültige Stimmen	Von den gültigen Stimmen entfielen auf					
								CSU		SPD		GRÜNE	
					Anzahl	%	Anzahl	Anzahl	%	Anzahl	%	Anzahl	%
		1	2	3	4	5	6	7	8	9	10	11	12

Noch: Schwaben

778 Noch: Landkreis Unterallgäu

207	Unteregg	996	414	41,6	-	-	414	358	86,5	20	4,8	12	2,9
209	Rammingen	989	287	29,0	-	-	287	224	78,0	25	8,7	13	4,5
214	Westerheim	1 471	630	42,8	3	0,5	627	489	78,0	66	10,5	17	2,7
216	Wiedergeltingen	934	343	36,7	-	-	343	261	76,1	44	12,8	11	3,2
217	Winterrieden	629	292	46,4	2	0,7	290	243	83,8	20	6,9	6	2,1
218	Wolfertschwenden	1 284	646	50,3	-	-	646	509	78,8	74	11,5	20	3,1
219	Woringen	1 225	527	43,0	4	0,8	523	347	66,3	101	19,3	23	4,4
221	Kettlershausen	1 296	388	29,9	1	0,3	387	332	85,8	13	3,4	8	2,1
	Zusammen	98 356	41 988	42,7	176	0,4	41 812	31 657	75,7	5 155	12,3	1 443	3,5

779 Landkreis Donau-Ries

111	Alerheim	1 235	617	50,0	-	-	617	436	70,7	119	19,3	27	4,4
112	Amerdingen	633	303	47,9	-	-	303	246	81,2	27	8,9	7	2,3
115	Asbach-Bäumenheim	2 898	1 357	46,8	13	1,0	1 344	797	59,3	405	30,1	32	2,4
117	Auhausen	825	406	49,2	2	0,5	404	304	75,2	52	12,9	21	5,2
126	Buchdorf	1 157	661	57,1	3	0,5	658	563	85,6	62	9,4	12	1,8
129	Daiting	564	245	43,4	1	0,4	244	201	82,4	23	9,4	3	1,2
130	Deiningen	1 260	507	40,2	1	0,2	506	332	65,6	120	23,7	33	6,5
131	Donauwörth, GKSt	13 327	6 192	46,5	32	0,5	6 160	4 124	66,9	1 319	21,4	337	5,5
136	Ederheim	839	368	43,9	-	-	368	195	53,0	141	38,3	11	3,0
138	Ehingen a.Ries	633	352	55,6	-	-	352	287	81,5	28	8,0	16	4,5
146	Forheim	482	258	53,5	-	-	258	210	81,4	23	8,9	4	1,6
147	Fremdingen	1 679	960	57,2	1	0,1	959	821	85,6	73	7,6	16	1,7
148	Fünfstetten	1 074	457	42,6	4	0,9	453	369	81,5	54	11,9	5	1,1
149	Genderkingen	884	350	39,6	4	1,1	346	259	74,9	58	16,8	10	2,9
154	Hainsfarth	1 157	458	39,6	2	0,4	456	311	68,2	86	18,9	24	5,3
155	Harburg (Schwaben), St	4 537	1 887	41,6	2	0,1	1 885	1 192	63,2	506	26,8	58	3,1
162	Hohenaltheim	460	195	42,4	-	-	195	136	69,7	29	14,9	12	6,2
163	Holzheim	804	414	51,5	1	0,2	413	330	79,9	37	9,0	19	4,6
167	Huisheim	1 211	537	44,3	1	0,2	536	420	78,4	75	14,0	12	2,2
169	Kaisheim, M	2 801	1 358	48,5	11	0,8	1 347	920	68,3	261	19,4	69	5,1
176	Maihingen	816	395	48,4	-	-	395	331	83,8	33	8,4	7	1,8
177	Marktoffingen	989	417	42,2	1	0,2	416	344	82,7	45	10,8	5	1,2
178	Marxheim	1 923	947	49,2	4	0,4	943	742	78,7	115	12,2	41	4,3
180	Megesheim	623	349	56,0	-	-	349	299	85,7	27	7,7	7	2,0
181	Mertingen	2 513	1 142	45,4	4	0,4	1 138	855	75,1	176	15,5	36	3,2
184	Mönchsdeggingen	1 228	555	45,2	2	0,4	553	389	70,3	81	14,6	26	4,7
185	Möttingen	1 746	812	46,5	1	0,1	811	594	73,2	134	16,5	28	3,5
186	Monheim, St	3 634	1 619	44,6	8	0,5	1 611	1 193	74,1	283	17,6	35	2,2
187	Münster	733	305	41,6	1	0,3	304	249	81,9	27	8,9	5	1,6
188	Munningen	1 368	713	52,1	1	0,1	712	587	82,4	82	11,5	10	1,4
192	Niederschönenfeld	885	421	47,6	3	0,7	418	312	74,6	70	16,7	14	3,3
194	Nördlingen, GKSt	14 661	6 061	41,3	20	0,3	6 041	3 911	64,7	1 358	22,5	324	5,4
196	Oberndorf a.Lech	1 677	800	47,7	4	0,5	796	558	70,1	153	19,2	36	4,5
197	Oettingen i.Bay., St	3 807	1 770	46,5	15	0,8	1 755	1 083	61,7	431	24,6	77	4,4
198	Otting	548	240	43,8	1	0,4	239	156	65,3	73	30,5	2	0,8
201	Rain, St	5 961	2 568	43,1	7	0,3	2 561	1 986	77,5	351	13,7	76	3,0
203	Reimlingen	927	473	51,0	3	0,6	470	360	76,6	67	14,3	20	4,3
206	Rögling	548	278	50,7	-	-	278	217	78,1	43	15,5	4	1,4
217	Tagmersheim	806	419	52,0	1	0,2	418	278	66,5	101	24,2	7	1,7
218	Tapfheim	3 016	1 320	43,8	7	0,5	1 313	908	69,2	253	19,3	67	5,1
224	Wallerstein, M	2 352	1 171	49,8	5	0,4	1 166	876	75,1	198	17,0	25	2,1
226	Wechingen	1 076	498	46,3	1	0,2	497	321	64,6	98	19,7	29	5,8
228	Wemding, St	4 194	1 959	46,7	7	0,4	1 952	1 400	71,7	388	19,9	65	3,3
231	Wolferstadt	763	406	53,2	2	0,5	404	359	88,9	31	7,7	1	0,2
	Zusammen	95 254	43 520	45,7	176	0,4	43 344	30 761	71,0	8 116	18,7	1 675	3,9

780 Landkreis Oberallgäu

112	Altusried, M	7 223	3 335	46,2	13	0,4	3 322	2 419	72,8	429	12,9	185	5,6
113	Balderschwang	120	71	59,2	-	-	71	58	81,7	1	1,4	3	4,2
114	Betzgau	1 972	965	48,9	2	0,2	963	696	72,3	123	12,8	75	7,8
115	Blaichach	3 940	1 663	42,2	5	0,3	1 658	1 097	66,2	394	23,8	63	3,8
116	Bolsterlang	744	312	41,9	-	-	312	268	85,9	18	5,8	11	3,5
117	Buchenberg, M	2 998	1 301	43,4	7	0,5	1 294	856	66,2	194	15,0	92	7,1
118	Burgberg i.Allgäu	2 506	1 044	41,7	-	-	1 044	711	68,1	181	17,3	65	6,2
119	Dietmannsried, M	5 509	2 489	45,2	8	0,3	2 481	1 794	72,3	331	13,3	113	4,6
120	Durach	4 828	2 466	51,1	13	0,5	2 453	1 711	69,8	421	17,2	105	4,3
121	Fischen i.Allgäu	2 194	1 025	46,7	4	0,4	1 021	784	76,8	111	10,9	40	3,9
122	Haldenwang	2 582	1 140	44,2	6	0,5	1 134	805	71,0	135	11,9	71	6,3
123	Hindelang, M	3 718	1 868	50,2	2	0,1	1 866	1 485	79,6	203	10,9	64	3,4
124	Immenstadt i.Allgäu, St	10 175	4 381	43,1	22	0,5	4 359	2 886	66,2	847	19,4	285	6,5

Regierungsbezirken, Kreisen und Gemeinden

Sonstige		Von den gültigen Stimmen entfielen auf																			Schl. Nr.
		davon																			
		REP	F.D.P.	ödp	BP	APD	GRAUE	PDS	NATUR- GESETZ	PBC	CM	NPD	PASS	BüSo	ASP	ZENT- RUM	DIE FRAUEN	HP	Tier- schutz		
Anzahl	%	Anzahl																			
13	14	15	16	17	18	19	20	21	22	23	24	25	26	27	28	29	30	31	32		
Noch: Schwaben																					
																					778
24	5,8	4	5	5	6	1	-	1	-	-	-	2	-	-	-	-	-	-	-	207	
25	8,7	6	4	7	1	-	-	-	1	2	2	-	-	-	-	-	2	-	-	209	
55	8,8	12	10	19	2	1	-	1	-	5	2	1	-	-	-	-	1	-	1	214	
27	7,9	7	4	9	-	-	-	2	1	-	1	3	-	-	-	-	-	-	-	216	
21	7,2	1	-	17	1	-	1	-	-	-	-	-	-	-	-	-	-	-	1	217	
43	6,7	5	10	16	-	-	-	-	-	-	4	4	-	-	-	-	1	-	3	218	
52	9,9	9	3	25	1	1	-	3	1	5	-	-	-	-	-	-	-	-	4	219	
34	8,8	12	4	11	-	1	-	1	-	1	2	-	-	-	-	-	1	1	-	221	
3 557	8,5	683	567	1 092	154	91	71	149	28	98	131	113	29	27	39	1	102	7	175	Zus.	
																					779
35	5,7	9	8	5	-	3	2	3	-	1	-	-	-	2	-	-	1	-	1	111	
23	7,6	12	1	3	1	1	-	1	-	-	2	-	-	-	-	-	2	-	-	112	
110	8,2	39	13	12	6	4	1	9	3	4	2	1	-	-	1	1	4	1	9	115	
27	6,7	7	3	10	-	-	-	2	-	3	1	-	-	-	1	-	-	-	-	117	
21	3,2	9	3	2	2	-	-	1	-	-	-	-	-	-	1	-	-	-	3	126	
17	7,0	7	4	2	1	-	-	1	-	-	-	-	-	1	-	-	-	-	1	129	
21	4,2	5	3	6	-	1	-	2	-	2	-	-	1	-	-	-	-	-	-	130	
380	6,2	87	76	63	13	16	13	22	4	10	8	10	6	-	6	1	14	-	31	131	
21	5,7	4	4	3	-	1	-	2	-	3	-	1	-	-	-	-	-	-	3	136	
21	6,0	5	2	7	1	1	-	1	1	1	-	-	-	-	-	-	2	-	-	138	
21	8,1	9	2	2	2	2	-	-	-	1	-	1	-	-	-	-	1	-	1	146	
49	5,1	23	4	7	1	4	-	-	-	-	2	-	1	-	1	1	-	-	5	147	
25	5,5	10	3	4	2	-	-	2	-	3	-	-	-	-	-	-	-	-	1	148	
19	5,5	1	6	1	2	-	3	2	1	-	1	-	-	-	-	-	-	1	-	149	
35	7,7	10	3	12	-	1	2	1	1	-	2	-	1	-	-	-	2	-	-	154	
129	6,8	45	28	16	5	4	3	6	-	4	1	2	2	-	1	-	4	1	7	155	
18	9,2	5	3	2	3	-	-	1	-	-	1	2	-	-	-	-	-	-	-	162	
27	6,5	16	1	1	3	3	-	-	-	-	-	-	1	-	-	-	1	-	1	163	
29	5,4	12	3	7	1	1	-	-	1	-	-	1	-	-	2	-	1	-	-	167	
97	7,2	37	25	12	2	2	-	6	-	2	1	-	2	-	1	1	5	-	1	169	
24	6,1	1	3	16	-	1	-	-	-	-	-	-	-	-	-	-	2	-	1	176	
22	5,3	5	2	10	-	-	-	1	-	-	1	-	-	-	-	-	1	-	2	177	
45	4,8	16	8	7	3	-	1	4	-	-	1	-	-	-	-	-	-	-	5	178	
16	4,6	4	4	3	1	-	-	1	-	1	-	-	-	-	-	-	2	-	-	180	
71	6,2	33	9	6	1	-	-	4	2	2	2	4	-	-	-	-	3	-	5	181	
57	10,3	42	3	2	-	-	-	5	-	1	-	-	-	-	1	-	1	-	2	184	
55	6,8	22	13	6	1	-	1	3	1	1	-	2	-	-	-	-	1	-	4	185	
100	6,2	16	16	11	3	5	2	8	4	1	8	6	3	1	1	-	4	-	11	186	
23	7,6	12	3	2	1	1	-	1	-	1	-	1	-	-	-	-	-	-	1	187	
33	4,6	7	9	14	-	-	-	-	-	2	-	-	-	-	1	-	-	-	-	188	
22	5,3	8	3	4	1	-	1	-	-	-	2	2	-	-	1	-	-	-	-	192	
448	7,4	101	91	85	19	7	16	22	5	28	2	17	4	-	6	-	21	1	23	194	
49	6,2	14	6	8	2	2	-	5	-	3	-	-	1	1	-	-	4	-	3	196	
164	9,3	27	36	34	7	5	3	13	-	12	1	4	-	-	4	1	4	2	11	197	
8	3,3	-	-	-	1	-	-	1	-	1	2	-	-	-	-	-	3	-	-	198	
148	5,8	47	38	10	3	4	3	6	3	1	2	7	-	1	2	-	7	2	12	201	
23	4,9	6	4	6	1	1	1	1	-	-	-	-	-	-	-	-	2	-	1	203	
14	5,0	5	3	2	1	-	-	-	-	-	-	-	-	-	-	-	-	-	3	206	
32	7,7	15	3	7	2	-	1	-	-	-	1	-	-	-	-	-	2	-	1	217	
85	6,5	28	11	4	5	5	3	3	4	2	4	3	-	-	1	-	2	-	10	218	
67	5,7	19	13	9	3	3	2	3	1	6	1	1	-	1	-	1	-	-	2	224	
49	9,9	19	3	22	1	1	-	1	-	1	-	-	-	-	-	-	-	-	1	226	
99	5,1	16	22	15	5	4	2	6	2	5	1	1	1	-	1	-	6	-	12	228	
13	3,2	4	-	6	-	-	-	-	-	-	1	-	-	1	-	-	-	-	1	231	
2 792	6,4	819	498	466	106	83	60	150	33	104	60	66	23	8	32	6	103	7	178	Zus.	
																					780
289	8,7	74	49	49	13	8	1	13	7	9	17	-	-	1	8	2	18	-	20	112	
9	12,7	1	-	5	-	1	-	-	-	-	1	-	-	-	-	-	-	-	1	113	
69	7,2	16	11	19	5	3	1	1	2	2	6	-	1	-	-	-	1	-	1	114	
104	6,3	27	21	12	5	3	2	6	3	1	3	6	-	-	2	-	4	-	9	115	
15	4,8	3	8	-	1	-	-	1	-	-	1	-	-	-	-	-	-	-	1	116	
152	11,7	45	34	24	6	5	6	3	2	4	5	-	1	-	-	1	4	-	12	117	
87	8,3	18	28	16	4	3	-	1	-	-	-	1	2	-	1	-	6	-	7	118	
243	9,8	52	58	51	9	6	9	7	2	5	22	1	2	-	2	-	3	1	13	119	
216	8,8	57	39	44	6	6	5	13	5	7	9	-	1	-	3	-	8	2	11	120	
86	8,4	12	20	7	6	2	2	4	2	-	7	4	2	-	2	-	4	2	10	121	
123	10,8	19	33	42	-	2	1	5	2	5	4	1	1	1	-	-	2	2	3	122	
114	6,1	15	27	17	5	4	4	12	3	2	1	2	-	-	-	-	2	-	18	123	
341	7,8	93	57	47	19	8	6	18	7	-	22	3	5	-	3	-	10	-	43	124	

Noch: 1. Ergebnisse der Europawahl 1999 nach

Schl. Nr.	Gebiet	Wahl- berechtigte	Wähler	Wahl- beteiligung in %	Ungültige Stimmen		Gültige Stimmen	Von den gültigen Stimmen entfielen auf					
								CSU		SPD		GRÜNE	
					Anzahl	%	Anzahl	Anzahl	%	Anzahl	%	Anzahl	%
		1	2	3	4	5	6	7	8	9	10	11	12

Noch: Schwaben

780 Noch: Landkreis Oberallgäu

125	Lauben	2 365	1 078	45,6	4	0,4	1 074	734	68,3	182	16,9	51	4,7
127	Missen-Wilhams	1 008	429	42,6	1	0,2	428	327	76,4	40	9,3	28	6,5
128	Oy-Mittelberg	3 220	1 525	47,4	1	0,1	1 524	1 198	78,6	128	8,4	75	4,9
131	Obermaiselstein	648	299	46,1	-	-	299	239	79,9	35	11,7	12	4,0
132	Oberstaufen, M	5 279	2 348	44,5	6	0,3	2 342	1 839	78,5	259	11,1	99	4,2
133	Oberstdorf, M	7 340	3 216	43,8	14	0,4	3 202	2 498	78,0	381	11,9	132	4,1
134	Ofterschwang	1 305	553	42,4	2	0,4	551	420	76,2	59	10,7	25	4,5
137	Rettenberg	2 726	1 301	47,7	8	0,6	1 293	1 004	77,6	127	9,8	79	6,1
139	Sonthofen, St	16 368	6 579	40,2	19	0,3	6 560	4 329	66,0	1 285	19,6	370	5,6
140	Sulzberg, M	3 345	1 734	51,8	7	0,4	1 727	1 293	74,9	200	11,6	107	6,2
143	Waltenhofen	6 440	3 001	46,6	13	0,4	2 988	2 033	68,0	493	16,5	177	5,9
144	Weitnau, M	3 558	1 623	45,6	10	0,6	1 613	1 212	75,1	211	13,1	76	4,7
145	Wertach, M	1 616	657	40,7	-	-	657	536	81,6	63	9,6	25	3,8
146	Wiggensbach, M	3 333	1 476	44,3	15	1,0	1 461	1 030	70,5	190	13,0	101	6,9
147	Wildpoldsried	1 725	891	51,7	4	0,4	887	661	74,5	108	12,2	38	4,3
	Zusammen	108 785	48 770	44,8	186	0,4	48 584	34 923	71,9	7 149	14,7	2 567	5,3
	Landkreise zusammen	979 965	420 915	43,0	1 839	0,4	419 076	294 142	70,2	70 343	16,8	19 742	4,7

Regierungsbezirken, Kreisen und Gemeinden

Sonstige		Von den gültigen Stimmen entfielen auf																			Schl. Nr.
		davon																			
		REP	F.D.P.	ödp	BP	APD	GRAUE	PDS	NATUR- GESETZ	PBC	CM	NPD	PASS	BüSo	ASP	ZENT- RUM	DIE FRAUEN	HP	Tier- schutz		
Anzahl	%	Anzahl																			
13	14	15	16	17	18	19	20	21	22	23	24	25	26	27	28	29	30	31	32		

Noch: Schwaben

																				780
107	10,0	44	11	26	2	3	1	2	2	2	3	-	-	-	1	-	2	-	8	125
33	7,7	6	5	8	3	-	3	2	-	-	1	2	-	1	-	-	-	-	2	127
123	8,1	23	25	31	6	1	2	11	-	4	7	3	1	-	-	-	1	-	8	128
13	4,3	2	1	2	1	1	-	2	-	1	1	-	-	-	-	-	-	-	2	131
145	6,2	14	38	18	6	4	3	9	2	4	8	1	4	1	2	-	7	-	24	132
191	6,0	31	60	26	7	2	4	8	8	3	5	2	4	-	-	-	10	3	18	133
47	8,5	12	9	7	1	-	1	1	1	3	2	1	-	-	2	-	1	-	6	134
83	6,4	24	11	13	2	3	3	3	2	3	6	1	-	-	1	-	4	-	7	137
576	8,8	143	131	73	18	18	23	30	11	8	16	10	5	-	8	1	19	3	59	139
127	7,4	22	17	45	8	6	2	2	3	4	4	2	3	-	1	-	1	-	7	140
285	9,5	102	48	50	12	5	1	9	-	4	11	4	8	1	3	-	10	2	15	143
114	7,1	31	18	17	6	7	2	7	-	2	4	1	4	1	2	1	1	1	9	144
33	5,0	4	8	6	2	3	-	2	-	-	2	2	-	-	-	-	1	-	3	145
140	9,6	35	29	22	3	1	3	9	1	2	6	2	3	2	1	-	6	-	15	146
80	9,0	19	19	22	4	2	-	1	-	3	1	-	1	-	1	-	3	-	4	147
3 945	8,1	944	815	699	160	107	85	182	65	78	176	48	50	8	43	5	128	16	336	Zus.
34 849	8,3	9 278	6 702	5 628	2 234	912	717	1 952	508	789	850	807	333	116	391	38	1 161	104	2 329	Lkr

2. Ergebnisse der Europawahl 1999 in München, Regensburg,

Nr.	Stadtbezirk	Wahl- berechtigte	Wähler	Wahl- beteiligung in %	Ungültige Stimmen		Gültige Stimmen	Von den gültigen Stimmen entfielen auf					
								CSU		SPD		GRÜNE	
					Anzahl	%	Anzahl	Anzahl	%	Anzahl	%	Anzahl	%
		1	2	3	4	5	6	7	8	9	10	11	12
162 Kreisfreie Stadt München													
001	Altstadt-Lehel	12 642	7 553	59,7	41	0,5	7 512	3 351	44,6	1 893	25,2	1 325	17,6
002	Ludwigsvorstadt-Isarvorstadt	26 554	15 005	56,5	116	0,8	14 889	5 246	35,2	4 336	29,1	3 486	23,4
003	Maxvorstadt	28 027	16 244	58,0	136	0,8	16 108	6 228	38,7	4 816	29,9	3 084	19,1
004	Schwabing-West	38 027	22 478	59,1	161	0,7	22 317	9 103	40,8	6 960	31,2	3 727	16,7
005	Au-Haidhausen	33 920	19 650	57,9	150	0,8	19 500	7 342	37,7	5 819	29,8	4 058	20,8
006	Sending	22 030	12 737	57,8	99	0,8	12 638	5 147	40,7	4 032	31,9	2 055	16,3
007	Sending-Westpark	32 913	19 271	58,6	183	0,9	19 088	9 386	49,2	5 738	30,1	1 969	10,3
008	Schwanthalerhöhe	12 636	6 786	53,7	70	1,0	6 716	2 453	36,5	2 083	31,0	1 338	19,9
009	Neuhausen-Nymphenburg	55 428	33 638	60,7	277	0,8	33 361	14 440	43,3	10 062	30,2	5 074	15,2
010	Moosach	29 089	16 754	57,6	127	0,8	16 627	8 427	50,7	5 231	31,5	1 307	7,9
011	Milbertshofen-Am Hart	34 275	18 356	53,6	172	0,9	18 184	8 662	47,6	5 983	32,9	1 536	8,4
012	Schwabing-Freimann	38 086	21 929	57,6	146	0,7	21 783	9 857	45,3	6 643	30,5	2 857	13,1
013	Bogenhausen	50 380	30 942	61,4	265	0,9	30 677	15 802	51,5	8 372	27,3	3 110	10,1
014	Berg am Laim	24 148	13 796	57,1	137	1,0	13 659	6 813	49,9	4 336	31,7	1 086	8,0
015	Trudering-Riem	28 799	17 876	62,1	110	0,6	17 766	10 776	60,7	3 930	22,1	1 440	8,1
016	Rudersdorf-Perlach	62 146	35 890	57,8	313	0,9	35 577	18 342	51,6	10 698	30,1	2 933	8,2
017	Obergiesing	27 912	15 659	56,1	143	0,9	15 516	7 058	45,5	5 084	32,8	1 672	10,8
018	Untergiesing-Harlaching	32 589	18 912	58,0	191	1,0	18 721	9 077	48,5	5 201	27,8	2 371	12,7
019	Thalkirchen-Obersending usw.	54 271	33 594	61,9	222	0,7	33 372	17 814	53,4	9 049	27,1	3 149	9,4
020	Hadern	28 894	17 454	60,4	171	1,0	17 283	9 440	54,6	4 848	28,1	1 387	8,0
021	Pasing-Obermenzing	41 603	26 274	63,2	224	0,9	26 050	13 753	52,8	6 434	24,7	3 091	11,9
022	Aubing-Lochhausen-Langwied	25 374	15 508	61,1	119	0,8	15 389	8 469	55,0	4 349	28,3	1 139	7,4
023	Allach-Untermenzing	18 014	11 530	64,0	62	0,5	11 468	6 538	57,0	2 895	25,2	964	8,4
024	Feldmoching-Hasenbergl	32 036	17 995	56,2	135	0,8	17 860	10 083	56,5	5 145	28,8	1 012	5,7
025	Laim	34 699	20 175	58,1	144	0,7	20 031	9 685	48,4	6 175	30,8	2 112	10,5
	Zusammen	624 492	486 006	58,9	3 914	0,8	482 092	233 292	48,4	140 112	29,1	57 282	11,9

362 Kreisfreie Stadt Regensburg

011	Bahnhofsviertel	880	506	57,5	5	1,0	501	282	56,3	110	22,0	77	15,4
012	Westliche Altstadt	1 810	970	53,6	7	0,7	963	461	47,9	224	23,3	189	19,6
013	Zentrum	4 521	2 358	52,2	28	1,2	2 330	923	39,6	530	22,7	434	18,6
014	Östliche Altstadt	1 034	632	61,1	6	0,9	626	302	48,2	133	21,2	133	21,2
015	Wöhrde	917	574	62,6	2	0,3	572	274	47,9	126	22,0	116	20,3
020	Stadtamhof	1 537	849	55,2	1	0,1	848	453	53,4	187	22,1	154	18,2
030	Steinweg-Pfaffenstein	2 694	1 342	49,8	4	0,3	1 338	708	52,9	322	24,1	183	13,7
040	Sallern-Gallingkofen	2 612	1 379	52,8	14	1,0	1 365	938	68,7	244	17,9	80	5,9
051	Konradsiedlung-Süd	3 601	1 915	53,2	19	1,0	1 896	1 166	61,5	416	21,9	134	7,1
052	Konradsiedlung-Nord	4 604	1 836	39,9	18	1,0	1 818	1 207	66,4	417	22,9	74	4,1
060	Brandlberg-Keilberg	1 561	681	43,6	8	1,2	673	386	57,4	208	30,9	29	4,3
071	Reinhausen	2 803	1 371	48,9	16	1,2	1 355	832	61,4	334	24,6	97	7,2
072	Isarstraße-Lechstraße	3 886	1 770	45,5	19	1,1	1 751	1 104	63,0	431	24,6	78	4,5
080	Weichs	2 160	1 137	52,6	7	0,6	1 130	753	66,6	243	21,5	69	6,1
090	Schwabelweis	1 307	687	52,6	9	1,3	678	456	67,3	149	22,0	34	5,0
101	Innerer Osten	3 234	1 615	49,9	17	1,1	1 598	922	57,7	336	21,0	181	11,3
102	Hohes Kreuz-Osthafen	1 338	535	40,0	11	2,1	524	349	66,6	111	21,2	21	4,0
111	Ostpark	4 425	1 938	43,8	25	1,3	1 913	1 122	58,7	459	24,0	166	8,7
112	Burgunderstraße-Napoleonstein	3 305	1 602	48,5	11	0,7	1 591	998	62,7	360	22,6	108	6,8
113	Kasernenviertel-Benzstraße	920	332	36,1	1	0,3	331	219	66,2	79	23,9	15	4,5
121	Galgenberg	2 686	1 461	54,4	15	1,0	1 446	883	61,1	319	22,1	153	10,6
122	Universität	1 272	432	34,0	1	0,2	431	272	63,1	101	23,4	20	4,6
131	Kumpfmühl-Ost	3 794	1 870	49,3	17	0,9	1 853	1 046	56,4	438	23,6	156	8,4
132	Kumpfmühl-West	2 325	1 384	59,5	16	1,2	1 368	859	62,8	296	21,6	136	9,9
133	Ganghofersiedlung	2 267	910	40,1	7	0,8	903	502	55,6	251	27,8	87	9,6
134	Ziegetsdorf-Neuprüll-Königsw.-Süd	5 878	3 197	54,4	29	0,9	3 168	1 788	56,4	707	22,3	301	9,5
141	Königswiesen	3 148	1 526	48,5	20	1,3	1 506	976	64,8	336	22,3	76	5,0
142	Dechbetten-Großprüfening	1 116	646	57,9	1	0,2	645	394	61,1	146	22,6	59	9,1
151	Innerer Westen	3 506	2 123	60,6	13	0,6	2 110	1 170	55,5	445	21,1	269	12,7
152	Margaretenau-Dörnbergpark	2 416	1 403	58,1	4	0,3	1 399	803	57,4	286	20,4	177	12,7
153	Mittlerer Westen	3 584	1 780	49,7	14	0,8	1 766	1 113	63,0	374	21,2	136	7,7
154	Westheim	1 964	1 229	62,6	5	0,4	1 224	727	59,4	270	22,1	97	7,9
155	Äußerer Westen	4 603	2 854	62,0	28	1,0	2 826	1 666	59,0	513	18,2	265	9,4
160	Ober- und Niederwinzer-Kager	598	332	55,5	8	2,4	324	208	64,2	74	22,8	23	7,1
170	Oberisling-Graß	2 134	1 371	64,2	8	0,6	1 363	843	61,8	272	20,0	156	11,4
180	Burgweinting-Harting	4 354	2 214	50,8	23	1,0	2 191	1 307	59,7	522	23,8	180	8,2
	Zusammen	94 794	48 761	51,4	437	0,9	48 324	28 412	58,8	10 769	22,3	4 663	9,6

564 Kreisfreie Stadt Nürnberg

001	Altstadt, St. Lorenz	2 731	1 022	37,4	5	0,5	1 017	507	49,9	245	24,1	146	14,4
002	Marienvorstadt	894	404	45,2	3	0,7	401	189	47,1	116	28,9	58	14,5
003	Tafelhof	536	215	40,1	-	-	215	111	51,6	53	24,7	25	11,6
004	Gostenhof	3 580	1 155	32,3	11	1,0	1 144	463	40,5	317	27,7	199	17,4
005	Himpelshof	3 518	1 557	44,3	4	0,3	1 553	675	43,5	413	26,6	266	17,1
006	Altstadt, St. Sebald	6 294	2 678	42,5	7	0,3	2 671	1 301	48,7	762	28,5	343	12,8

Nürnberg, Würzburg und Augsburg nach Stadtbezirken

Von den gültigen Stimmen entfielen auf																					Nr.
Sonstige		davon																			
		REP	F.D.P.	ödp	BP	APD	GRAUE	PDS	NATUR-GESETZ	PBC	CM	NPD	PASS	BüSo	ASP	ZENT-RUM	DIE FRAUEN	HP	Tier-schutz		
Anzahl	%	Anzahl																			
13	14	15	16	17	18	19	20	21	22	23	24	25	26	27	28	29	30	31	32		
																					162
943	12,6	58	447	99	16	14	29	117	13	4	11	7	18	1	12	-	25	4	68	001	
1 821	12,2	150	561	152	46	20	68	393	39	10	76	13	30	9	8	3	72	26	145	002	
1 980	12,3	180	695	234	33	31	99	353	35	5	9	29	23	7	25	1	74	20	127	003	
2 527	11,3	213	921	289	75	29	114	447	28	13	14	24	36	2	28	1	83	21	189	004	
2 281	11,7	232	652	250	69	30	86	518	34	14	10	13	35	9	25	2	100	25	177	005	
1 404	11,1	207	369	135	54	21	61	269	34	10	8	17	18	6	29	1	53	10	102	006	
1 995	10,5	345	514	202	84	28	102	283	26	17	9	38	27	8	33	3	76	10	190	007	
842	12,5	129	146	87	18	12	40	231	11	11	2	8	16	5	8	1	35	11	71	008	
3 785	11,3	516	1 150	483	109	45	167	556	49	23	36	34	53	6	60	3	166	31	298	009	
1 662	10,0	333	356	211	67	43	88	215	29	10	8	27	17	9	40	3	62	13	131	010	
2 003	11,0	430	375	294	54	35	79	312	25	10	13	35	27	5	30	3	69	9	198	011	
2 426	11,1	303	940	245	48	29	84	317	44	11	14	30	24	8	41	2	89	19	178	012	
3 393	11,1	385	1 481	368	91	58	127	307	51	21	19	34	31	10	57	2	90	20	241	013	
1 424	10,4	343	293	116	66	30	83	168	26	19	25	27	19	2	35	-	53	9	110	014	
1 620	9,1	225	592	147	56	21	72	140	29	10	12	25	15	2	52	1	51	12	158	015	
3 604	10,1	827	800	338	154	68	168	491	61	35	36	54	36	13	78	4	130	20	291	016	
1 702	11,0	380	326	163	70	38	79	286	23	17	11	22	27	6	31	2	67	17	137	017	
2 072	11,1	276	702	237	52	20	100	268	30	8	13	25	25	7	35	-	90	10	174	018	
3 360	10,1	516	1 159	351	109	64	193	315	56	32	30	46	41	10	67	4	101	16	250	019	
1 608	9,3	292	460	164	89	28	79	154	29	13	20	32	24	4	25	1	57	5	132	020	
2 772	10,6	412	938	369	69	47	109	323	42	20	27	33	21	10	33	4	87	12	216	021	
1 432	9,3	383	286	144	56	49	74	124	38	13	15	22	20	4	27	1	57	6	113	022	
1 071	9,3	255	275	139	48	22	34	92	19	11	8	6	8	4	30	-	27	4	89	023	
1 620	9,1	536	257	154	77	47	87	148	28	18	15	27	12	2	44	2	46	4	116	024	
2 059	10,3	439	450	206	77	42	123	289	34	31	21	34	20	9	29	4	70	13	168	025	
51 406	10,7	8 365	15 145	5 577	1 687	871	2 345	7 116	833	386	462	662	623	158	882	48	1 830	347	4 069	Zus.	
																					362
32	6,4	1	11	5	1	-	1	6	-	1	-	-	1	-	-	-	-	-	5	011	
89	9,2	5	23	16	5	-	2	28	-	-	1	2	2	-	-	-	3	-	2	012	
443	19,0	33	63	76	18	13	24	78	29	12	5	8	13	2	5	1	30	4	29	013	
58	9,3	-	15	6	5	-	2	15	2	-	-	3	-	-	-	-	5	1	4	014	
56	9,8	5	9	14	1	-	-	13	1	-	-	-	1	-	-	-	4	-	8	015	
54	6,4	5	11	11	-	-	-	11	3	-	2	1	-	-	-	-	7	-	3	020	
125	9,3	15	25	24	3	5	4	27	3	4	2	3	1	1	1	-	4	-	3	030	
103	7,5	25	20	15	7	2	1	16	2	2	-	-	1	-	-	-	6	-	6	040	
180	9,5	46	37	36	5	4	6	24	1	-	-	3	1	1	-	1	3	-	12	051	
120	6,6	37	27	28	3	3	-	6	2	3	1	-	2	1	-	-	4	-	3	052	
50	7,4	24	3	3	3	2	-	4	-	1	1	-	-	-	2	-	3	-	4	060	
92	6,8	17	16	21	5	1	1	13	2	2	-	1	1	-	2	-	-	2	8	071	
138	7,9	32	27	26	4	5	4	11	4	1	3	5	1	2	3	-	4	-	6	072	
65	5,8	20	11	9	1	3	1	6	2	-	2	4	-	1	-	-	2	-	3	080	
39	5,8	14	5	4	2	2	-	5	2	-	1	2	1	-	-	-	-	-	1	090	
159	9,9	21	28	27	5	5	3	45	1	2	2	6	1	-	1	-	7	1	4	101	
43	8,2	10	6	3	6	1	1	3	1	-	-	3	2	-	1	-	1	1	4	102	
166	8,7	30	33	33	3	4	4	36	5	4	1	-	1	-	-	-	5	1	6	111	
125	7,9	33	19	22	4	3	2	24	1	-	-	5	-	-	-	-	2	1	9	112	
18	5,4	4	2	3	1	-	-	5	1	-	-	1	-	1	-	-	-	-	-	113	
91	6,3	10	24	16	3	3	2	11	3	4	3	2	2	-	1	-	5	1	1	121	
38	8,8	8	6	1	2	2	3	9	2	-	-	1	-	-	1	-	-	1	2	122	
213	11,5	38	43	34	10	4	9	31	5	3	2	1	2	-	1	-	8	1	21	131	
77	5,6	12	25	12	3	4	3	7	-	1	1	-	2	-	1	-	-	-	6	132	
63	7,0	15	9	7	3	-	1	12	2	1	-	2	1	-	-	-	2	-	8	133	
372	11,7	45	82	82	18	13	9	48	16	6	3	7	3	1	2	-	9	1	27	134	
118	7,8	29	23	12	2	3	3	23	3	3	1	2	3	1	1	-	3	-	6	141	
46	7,1	3	6	15	1	1	3	7	1	-	-	1	1	-	-	-	4	-	3	142	
226	10,7	24	62	55	12	2	9	28	4	1	1	3	1	1	1	-	4	-	18	151	
133	9,5	13	38	45	3	2	2	16	2	-	-	-	1	-	-	-	1	1	9	152	
143	8,1	23	33	33	3	4	4	17	6	2	1	1	2	-	1	-	7	-	6	153	
130	10,6	19	30	36	2	1	2	21	4	1	1	-	-	-	-	-	2	-	11	154	
382	13,5	38	84	77	20	9	17	38	18	6	4	6	11	1	3	1	19	2	28	155	
19	5,9	2	6	6	-	-	-	-	-	-	-	-	-	-	1	-	2	-	2	160	
92	6,7	8	31	25	6	2	-	4	3	3	-	1	-	-	1	-	3	-	5	170	
182	8,3	45	39	41	6	4	2	7	4	2	4	3	2	1	2	-	9	-	11	180	
4 480	9,3	709	932	879	176	107	125	655	135	65	42	77	60	16	29	3	168	18	284	Zus.	
																					564
119	11,7	14	34	11	1	-	1	30	1	4	-	5	4	-	2	-	4	-	8	001	
38	9,5	5	10	3	1	-	2	8	1	-	-	1	1	-	-	-	1	2	3	002	
26	12,1	8	2	6	1	1	-	3	-	-	1	3	-	-	-	-	1	-	-	003	
165	14,4	19	18	6	3	2	2	82	1	7	1	7	2	1	-	-	8	2	4	004	
199	12,8	20	44	16	2	3	8	64	3	4	3	7	5	-	-	-	5	1	14	005	
265	9,9	31	72	21	7	6	15	57	6	4	2	10	4	-	2	-	8	2	18	006	

Noch: 2. Ergebnisse der Europawahl 1999 in München, Regensburg,

Nr.	Stadtbezirk	Wahl- berechtigte	Wähler	Wahl- beteiligung in %	Ungültige Stimmen		Gültige Stimmen	Von den gültigen Stimmen entfielen auf					
								CSU		SPD		GRÜNE	
					Anzahl	%	Anzahl	Anzahl	%	Anzahl	%	Anzahl	%
		1	2	3	4	5	6	7	8	9	10	11	12
564	Noch: Kreisfreie Stadt Nürnberg												
007	St. Johannis	5 089	2 316	45,5	10	0,4	2 306	1 056	45,8	630	27,3	357	15,5
008	Pirckheimerstraße	4 920	2 104	42,8	11	0,5	2 093	1 006	48,1	573	27,4	277	13,2
009	Wöhrd	6 407	2 595	40,5	22	0,8	2 573	1 299	50,5	750	29,1	278	10,8
010	Ludwigsfeld	6 270	2 402	38,3	17	0,7	2 385	1 160	48,6	819	34,3	179	7,5
011	Glockenhof	9 662	3 516	36,4	21	0,6	3 495	1 680	48,1	1 090	31,2	382	10,9
012	Guntherstraße	2 501	1 145	45,8	3	0,3	1 142	615	53,9	290	25,4	122	10,7
013	Galgenhof	9 862	3 496	35,4	14	0,4	3 482	1 615	46,4	1 104	31,7	404	11,6
014	Hummelstein	6 650	2 654	39,9	11	0,4	2 643	1 258	47,6	962	36,4	168	6,4
015	Gugelstraße	4 056	1 305	32,2	12	0,9	1 293	591	45,7	448	34,6	104	8,0
016	Steinbühl	6 979	2 331	33,4	18	0,8	2 313	1 195	51,7	770	33,3	145	6,3
017	Gibitzenhof	3 083	1 100	35,7	13	1,2	1 087	627	57,7	320	29,4	46	4,2
018	Sandreuth	247	75	30,4	-	-	75	40	53,3	24	32,0	5	6,7
019	Schweinau	2 783	887	31,9	13	1,5	874	570	65,2	229	26,2	23	2,6
020	St. Leonhard	7 329	2 686	36,6	26	1,0	2 660	1 378	51,8	820	30,8	189	7,1
021	Sündersbühl	3 610	1 304	36,1	20	1,5	1 284	730	56,9	400	31,2	43	3,3
022	Bärenschanze	3 827	1 360	35,5	13	1,0	1 347	611	45,4	385	28,6	175	13,0
023	Sandberg	7 162	2 509	35,0	15	0,6	2 494	1 203	48,2	779	31,2	223	8,9
024	Bielingplatz	3 688	1 677	45,5	11	0,7	1 666	772	46,3	471	28,3	236	14,2
025	Umlandstraße	6 756	2 775	41,1	24	0,9	2 751	1 173	42,6	820	29,8	459	16,7
026	Maxfeld	6 515	2 966	45,5	14	0,5	2 952	1 461	49,5	824	27,9	333	11,3
027	Veilhof	7 645	3 213	42,0	25	0,8	3 188	1 498	47,0	1 024	32,1	364	11,4
028	Tullnau	2 377	913	38,4	6	0,7	907	493	54,4	250	27,6	68	7,5
029	Gleißhammer	4 096	1 862	45,5	12	0,6	1 850	974	52,6	518	28,0	191	10,3
030	Dutzendteich	710	270	38,0	2	0,7	268	143	53,4	67	25,0	36	13,4
031	Rangierbahnhof-Siedlung	3 132	1 489	47,5	5	0,3	1 484	615	41,4	717	48,3	52	3,5
032	Langwasser Nordwest	5 991	2 618	43,7	17	0,6	2 601	1 454	55,9	837	32,2	114	4,4
033	Langwasser Nordost	4 810	2 046	42,5	13	0,6	2 033	1 157	56,9	609	30,0	120	5,9
035	Altenfurt Nord	827	391	47,3	3	0,8	388	205	52,8	125	32,2	23	5,9
036	Langwasser Südost	8 090	3 212	39,7	28	0,9	3 184	1 817	57,1	1 014	31,8	113	3,5
037	Langwasser Südwest	7 000	2 999	42,8	24	0,8	2 975	1 730	58,2	939	31,6	117	3,9
038	Altenfurt, Moorenbrunn	6 386	3 032	47,5	14	0,5	3 018	1 792	59,4	843	27,9	160	5,3
040	Hasenbuck	2 816	1 016	36,1	6	0,6	1 010	505	50,0	367	36,3	42	4,2
043	Dianastraße	992	287	28,9	3	1,0	284	126	44,4	113	39,8	20	7,0
044	Trierer Straße	4 089	2 182	53,4	5	0,2	2 177	1 107	50,8	737	33,9	163	7,5
045	Gartenstadt	6 272	3 083	49,2	16	0,5	3 067	1 226	40,0	1 477	48,2	135	4,4
046	Werderau	2 714	1 132	41,7	5	0,4	1 127	534	47,4	456	40,5	43	3,8
047	Maiach	827	368	44,5	-	-	368	213	57,9	123	33,4	15	4,1
048	Katzwang, Reichelsdorf Ost, usw.	8 450	3 975	47,0	17	0,4	3 958	2 337	59,0	1 047	26,5	264	6,7
049	Kornburg, Worzeldorf	9 236	4 537	49,1	15	0,3	4 522	2 710	59,9	1 197	26,5	268	5,9
050	Hohe Marter	4 415	1 592	36,1	22	1,4	1 570	885	56,4	502	32,0	59	3,8
051	Röthenbach West	7 166	3 050	42,6	28	0,9	3 022	1 870	61,9	826	27,3	117	3,9
052	Röthenbach Ost	7 717	3 521	45,6	18	0,5	3 503	2 034	58,1	1 038	29,6	171	4,9
053	Eibach	6 541	3 015	46,1	10	0,3	3 005	1 822	60,6	730	24,3	205	6,8
054	Reichelsdorf	5 914	2 440	41,3	22	0,9	2 418	1 389	57,4	734	30,4	124	5,1
055	Krottenbach, Mühlhof	1 753	837	47,7	4	0,5	833	461	55,3	241	28,9	78	9,4
060	Großreuth b. Schweinau	3 182	1 332	41,9	7	0,5	1 325	770	58,1	367	27,7	68	5,1
061	Gebersdorf	3 324	1 544	46,5	11	0,7	1 533	830	54,1	475	31,0	100	6,5
062	Gaismannshof	3 490	1 585	45,4	6	0,4	1 579	889	56,3	437	27,7	96	6,1
063	Höfen	2 199	858	39,0	5	0,6	853	503	59,0	253	29,7	40	4,7
064	Eberhardshof	4 697	1 711	36,4	14	0,8	1 697	761	44,8	668	39,4	122	7,2
065	Muggenhof	933	287	30,8	1	0,3	286	154	53,8	88	30,8	19	6,6
070	Westfriedhof	1 840	746	40,5	6	0,8	740	379	51,2	235	31,8	60	8,1
071	Schniegling	2 207	911	41,3	4	0,4	907	482	53,1	253	27,9	88	9,7
072	Wetzendorf	5 553	2 571	46,3	5	0,2	2 566	1 478	57,6	645	25,1	233	9,1
073	Buch	973	365	37,5	1	0,3	364	240	65,9	80	22,0	18	4,9
074	Thon	3 820	1 995	52,2	5	0,3	1 990	1 103	55,4	518	26,0	179	9,0
075	Almoshof	752	325	43,2	3	0,9	322	202	62,7	82	25,5	14	4,3
076	Kraftshof	530	261	49,2	3	1,1	258	153	59,3	71	27,5	15	5,8
077	Neunhof	936	513	54,8	3	0,6	510	316	62,0	145	28,4	25	4,9
078	Boxdorf	1 969	901	45,8	2	0,2	899	508	56,5	275	30,6	51	5,7
079	Großgrundlach	3 720	1 913	51,4	8	0,4	1 905	1 103	57,9	514	27,0	147	7,7
080	Schleifweg	2 442	1 142	46,8	4	0,4	1 138	607	53,3	295	25,9	135	11,9
081	Schoppershof	5 306	2 134	40,2	12	0,6	2 122	1 089	51,3	647	30,5	163	7,7
082	Schaffhof	1 370	561	40,9	3	0,5	558	356	63,8	143	25,6	23	4,1
083	Marienbergr	2 982	1 633	54,8	5	0,3	1 628	850	52,2	468	28,7	178	10,9
084	Ziegelstein	4 314	2 163	50,1	15	0,7	2 148	1 078	50,2	680	31,7	226	10,5
085	Mooshof	1 347	608	45,1	5	0,8	603	342	56,7	168	27,9	52	8,6
086	Buchenbühl	1 982	934	47,1	2	0,2	932	437	46,9	350	37,6	62	6,7
090	St. Jobst	6 153	2 755	44,8	8	0,3	2 747	1 519	55,3	683	24,9	284	10,3
091	Erlenstegen	3 034	1 694	55,8	5	0,3	1 689	1 065	63,1	278	16,5	182	10,8
092	Mögeldorf	3 414	1 702	49,9	3	0,2	1 699	993	58,4	424	25,0	149	8,8
093	Schmausenbuckstraße	3 720	2 151	57,8	4	0,2	2 147	1 394	64,9	389	18,1	163	7,6
094	Laufamholz	5 737	3 127	54,5	10	0,3	3 117	1 909	61,2	728	23,4	247	7,9
095	Zerzabelshof	6 540	3 496	53,5	18	0,5	3 478	1 866	53,7	1 046	30,1	288	8,3

Nürnberg, Würzburg und Augsburg nach Stadtbezirken

Sonstige		Von den gültigen Stimmen entfielen auf																			Nr.
		davon																			
		REP	F.D.P.	ödp	BP	APD	GRAUE	PDS	NATUR-GESETZ	PBC	CM	NPD	PASS	BüSo	ASP	ZENT-RUM	DIE FRAUEN	HP	Tier-schutz		
Anzahl	%	Anzahl																			
13	14	15	16	17	18	19	20	21	22	23	24	25	26	27	28	29	30	31	32		
263	11,4	29	77	17	4	5	10	69	1	6	1	11	4	-	1	-	11	1	16	007	
237	11,3	35	57	27	3	2	3	66	2	3	1	5	5	2	-	-	10	3	13	008	
246	9,6	42	53	27	6	3	3	58	3	2	-	8	5	1	3	-	13	1	18	009	
227	9,5	47	50	19	3	5	9	50	5	1	1	6	6	-	1	2	9	-	13	010	
343	9,8	61	61	28	8	6	11	69	7	5	6	15	8	1	3	-	19	2	33	011	
115	10,1	24	29	8	2	1	3	23	1	1	3	3	1	-	-	-	5	1	10	012	
359	10,3	60	60	28	4	9	13	79	9	13	5	28	8	1	1	-	18	1	22	013	
255	9,6	61	39	20	5	7	15	60	2	3	1	12	4	-	2	1	12	1	10	014	
150	11,6	35	20	4	5	6	3	33	3	6	-	9	1	1	4	-	11	-	9	015	
203	8,8	40	28	11	5	7	6	32	1	9	4	17	3	1	5	1	8	1	24	016	
94	8,6	22	13	4	2	2	5	23	1	3	-	7	2	1	1	-	2	-	6	017	
6	8,0	2	1	-	1	-	-	1	-	-	-	-	-	-	-	-	-	-	1	018	
52	5,9	10	9	4	1	2	2	11	1	-	-	3	2	1	-	-	2	-	4	019	
273	10,3	83	37	17	3	6	8	51	-	8	-	25	10	1	3	3	6	1	11	020	
111	8,6	47	7	5	2	6	2	14	-	3	-	8	3	-	1	-	7	1	5	021	
176	13,1	38	19	11	4	3	4	53	1	6	1	9	4	-	1	1	6	2	13	022	
289	11,6	57	37	21	3	7	14	68	8	5	-	16	7	2	1	2	14	1	26	023	
187	11,2	30	46	12	2	2	7	40	-	4	2	13	5	-	2	-	7	4	11	024	
299	10,9	34	60	29	6	4	10	69	4	9	4	18	8	-	2	-	14	2	26	025	
334	11,3	41	67	24	8	1	19	72	6	12	6	15	9	1	2	-	17	1	33	026	
302	9,5	54	53	34	5	9	6	60	6	6	4	16	5	-	3	-	17	3	21	027	
96	10,6	20	21	6	-	3	1	15	2	5	-	6	1	-	-	-	6	-	10	028	
167	9,0	31	35	12	4	1	7	29	-	5	1	7	1	-	2	-	10	-	22	029	
22	8,2	2	7	2	-	-	1	5	-	-	1	1	-	-	-	-	1	1	1	030	
100	6,7	23	6	5	6	5	3	23	2	-	-	9	2	1	1	-	3	-	11	031	
196	7,5	58	27	13	7	7	9	37	5	7	3	8	1	1	1	-	3	2	7	032	
147	7,2	32	31	14	2	7	5	22	3	2	1	3	3	1	2	1	8	1	9	033	
35	9,0	8	11	1	1	2	-	6	-	3	-	1	-	-	-	-	1	-	1	035	
240	7,5	54	59	14	10	7	14	25	5	3	1	3	2	-	4	1	4	3	31	036	
189	6,4	52	29	11	2	5	7	25	4	8	1	14	3	-	3	-	6	2	17	037	
223	7,4	44	57	21	7	5	11	23	3	8	3	8	1	-	4	-	14	1	13	038	
96	9,5	23	5	9	4	-	5	23	4	3	1	8	3	-	-	-	-	-	8	040	
25	8,8	6	4	-	2	1	-	8	1	1	-	-	-	-	-	-	2	-	-	043	
170	7,8	27	19	16	3	5	7	24	2	27	5	5	1	1	2	-	6	2	18	044	
229	7,5	41	19	8	11	6	11	62	5	14	3	15	3	-	1	1	8	-	21	045	
94	8,3	27	11	6	3	3	2	13	-	3	1	12	3	1	-	-	3	-	6	046	
17	4,6	4	5	-	-	1	-	5	-	-	-	1	-	-	-	-	-	-	1	047	
310	7,8	61	90	25	6	7	18	33	3	18	3	5	7	-	1	-	7	-	26	048	
347	7,7	78	98	29	8	9	12	20	4	19	1	11	1	1	5	-	9	2	40	049	
124	7,9	39	19	5	9	1	4	18	1	7	3	4	1	-	2	-	6	-	5	050	
209	6,9	52	44	9	6	7	7	19	4	14	3	13	2	-	2	-	8	-	19	051	
260	7,4	59	49	14	8	7	14	46	5	9	2	8	4	1	2	-	10	1	21	052	
248	8,3	57	61	15	6	2	10	26	4	14	2	10	3	1	4	-	10	2	21	053	
171	7,1	37	40	13	4	5	6	14	4	7	2	7	3	-	3	-	5	1	20	054	
53	6,4	10	14	5	-	3	3	7	3	2	-	-	-	-	1	-	3	-	2	055	
120	9,1	35	20	7	6	2	5	15	3	2	-	9	-	-	2	-	5	-	9	060	
128	8,3	37	20	13	3	9	5	13	2	3	-	5	3	-	-	-	3	2	10	061	
157	9,9	46	30	13	4	2	2	21	5	5	-	6	-	-	-	-	4	1	18	062	
57	6,7	18	10	3	3	2	-	7	1	1	-	2	1	-	-	-	3	-	6	063	
146	8,6	35	21	11	6	1	2	31	4	3	-	9	2	-	1	1	6	-	13	064	
25	8,7	6	5	2	-	-	1	7	-	-	-	1	-	-	-	-	2	-	1	065	
66	8,9	8	15	4	2	1	6	9	1	1	1	2	2	1	2	-	2	1	8	070	
84	9,3	26	15	7	3	5	4	14	-	-	2	1	-	-	-	-	1	-	6	071	
210	8,2	40	54	20	3	6	7	31	3	4	-	6	5	1	2	1	11	-	16	072	
26	7,1	9	6	5	-	2	-	3	-	-	-	-	-	-	-	-	1	-	-	073	
190	9,5	28	65	8	3	1	4	21	1	9	1	20	2	2	4	-	5	4	12	074	
24	7,5	8	2	-	1	1	-	1	-	2	-	2	2	1	-	-	1	-	3	075	
19	7,4	8	4	-	-	-	-	3	-	2	-	-	-	-	-	-	-	-	2	076	
24	4,7	4	4	4	1	2	-	2	-	1	-	1	-	-	1	-	2	-	2	077	
65	7,2	25	11	9	-	1	3	2	1	3	-	6	-	-	-	-	-	-	4	078	
141	7,4	23	43	11	1	4	4	17	-	10	3	3	1	1	3	-	4	-	13	079	
101	8,9	18	30	6	1	1	4	19	-	3	-	4	1	-	1	-	3	1	9	080	
223	10,5	49	47	17	6	4	8	40	3	3	2	12	3	1	2	-	9	1	16	081	
36	6,5	9	6	7	-	1	-	2	-	5	1	-	-	-	-	-	1	-	4	082	
132	8,1	23	40	13	5	2	6	20	1	-	-	4	1	-	-	-	5	-	12	083	
164	7,6	20	26	19	3	8	8	39	2	8	2	5	3	-	2	-	5	2	12	084	
41	6,8	8	12	3	-	1	1	4	2	-	-	2	-	-	-	-	3	-	5	085	
83	8,9	18	13	9	4	3	2	13	1	1	-	2	-	1	2	-	7	-	7	086	
261	9,5	37	89	23	3	5	8	42	4	3	3	11	1	-	3	-	9	1	19	090	
164	9,7	12	79	22	3	2	6	13	4	6	-	3	1	-	-	-	4	-	9	091	
133	7,8	20	53	14	5	2	1	16	-	-	-	5	1	-	-	-	7	1	8	092	
201	9,4	23	105	22	2	-	6	9	3	2	1	4	1	-	4	-	6	-	13	093	
233	7,5	35	83	33	1	3	4	29	4	10	-	5	-	1	1	-	9	-	15	094	
278	8,0	41	71	44	9	12	15	32	5	6	1	11	4	-	2	1	5	-	19	095	

Noch: 2. Ergebnisse der Europawahl 1999 in München, Regensburg,

Nr.	Stadtbezirk	Wahl- berechtigte	Wähler	Wahl- beteiligung in %	Ungültige Stimmen		Gültige Stimmen		Von den gültigen Stimmen entfielen auf					
									CSU		SPD		GRÜNE	
					Anzahl	%	Anzahl		Anzahl	%	Anzahl	%	Anzahl	%
		1	2	3	4	5	6		7	8	9	10	11	12
564	Noch: Kreisfreie Stadt Nürnberg													
096	Fischbach	3 537	1 597	45,2	10	0,6	1 587		890	56,1	425	26,8	156	9,8
097	Brunn	604	308	51,0	-	-	308		210	68,2	68	22,1	13	4,2
	Zusammen	337 522	145 137	43,0	826	0,6	144 311		76 859	53,3	42 843	29,7	11 843	8,2
663	Kreisfreie Stadt Würzburg													
001	Altstadt	14 135	6 508	46,0	31	0,5	6 477		3 580	55,3	1 286	19,9	852	13,2
002	Zellerau	8 427	3 029	35,9	21	0,7	3 008		1 521	50,6	735	24,4	372	12,4
003	Dürrbachtal	4 678	2 113	45,2	7	0,3	2 106		1 191	56,6	459	21,8	254	12,1
004	Grombühl	6 342	2 407	38,0	11	0,5	2 396		1 096	45,7	652	27,2	357	14,9
005	Lindleinsmühle	3 807	1 577	41,4	15	1,0	1 562		932	59,7	380	24,3	82	5,2
006	Frauenland	12 686	6 269	49,4	25	0,4	6 244		3 648	58,4	1 167	18,7	756	12,1
007	Sanderau	11 101	4 990	45,0	26	0,5	4 964		2 766	55,7	1 031	20,8	575	11,6
008	Heidingsfeld	8 067	3 439	42,6	23	0,7	3 416		2 030	59,4	747	21,9	311	9,1
009	Heuchelhof-Rottenbauer	8 817	3 372	38,2	36	1,1	3 336		2 003	60,0	722	21,6	280	8,4
010	Steinbachtal	3 423	1 794	52,4	8	0,4	1 786		1 132	63,4	243	13,6	217	12,2
011	Versbach	5 124	2 194	42,8	16	0,7	2 178		1 116	51,2	611	28,1	232	10,7
012	Lengfeld	7 430	3 227	43,4	49	1,5	3 178		1 820	57,3	647	20,4	299	9,4
	Zusammen	94 037	40 919	43,5	268	0,7	40 651		22 835	56,2	8 680	21,4	4 587	11,3
761	Kreisfreie Stadt Augsburg													
001	Lechviertel, östl. Ulrichsviertel	2 470	987	40,0	3	0,3	984		484	49,2	230	23,4	171	17,4
002	Innenstadt, St. Ulrich - Dom	1 480	695	47,0	1	0,1	694		396	57,1	138	19,9	81	11,7
003	Bahnhofs-, Bismarckviertel	3 977	1 817	45,7	8	0,4	1 809		1 038	57,4	369	20,4	214	11,8
004	Georgs- und Kreuzviertel	2 242	979	43,7	10	1,0	969		549	56,7	201	20,7	117	12,1
005	Stadtlägerviertel	2 134	1 036	48,5	5	0,5	1 031		564	54,7	220	21,3	120	11,6
006	Rechts der Wertach	2 509	971	38,7	4	0,4	967		489	50,6	269	27,8	95	9,8
007	Bleich und Pfärrle	2 823	1 190	42,2	1	0,1	1 189		675	56,8	291	24,5	103	8,7
008	Jakobsvorstadt - Nord	4 239	1 748	41,2	8	0,5	1 740		1 014	58,3	389	22,4	187	10,7
009	Jakobsvorstadt - Süd	2 386	1 005	42,1	5	0,5	1 000		507	50,7	222	22,2	175	17,5
010	Am Schächlerbach	3 924	1 716	43,7	11	0,6	1 705		1 074	63,0	379	22,2	99	5,8
011	Spickel	2 147	1 214	56,5	6	0,5	1 208		751	62,2	223	18,5	134	11,1
013	Hochfeld	4 833	1 981	41,0	14	0,7	1 967		1 077	54,8	559	28,4	126	6,4
014	Antonsviertel	3 775	1 510	40,0	11	0,7	1 499		764	51,0	410	27,4	195	13,0
015	Rosenau- und Thelottviertel	1 952	717	36,7	4	0,6	713		347	48,7	200	28,1	98	13,7
016	Pfersee - Süd	6 421	2 674	41,6	14	0,5	2 660		1 516	57,0	619	23,3	271	10,2
017	Pfersee - Nord	5 483	2 251	41,1	13	0,6	2 238		1 241	55,5	596	26,6	176	7,9
018	Kriegshaber	8 466	3 189	37,7	11	0,3	3 178		1 929	60,7	727	22,9	228	7,2
019	Links der Wertach - Süd	1 795	614	34,2	5	0,8	609		360	59,1	145	23,8	44	7,2
020	Links der Wertach - Nord	1 587	542	34,2	4	0,7	538		328	61,0	121	22,5	39	7,2
021	Oberhausen - Süd	4 314	1 453	33,7	9	0,6	1 444		894	61,9	341	23,6	73	5,1
022	Oberhausen - Nord	4 054	1 251	30,9	13	1,0	1 238		784	63,3	308	24,9	37	3,0
023	Bärenkeller	5 480	2 133	38,9	10	0,5	2 123		1 142	53,8	667	31,4	95	4,5
024	Hochzoll - Nord	6 722	3 125	46,5	14	0,4	3 111		1 972	63,4	678	21,8	191	6,1
025	Lechhausen - Süd	5 056	1 913	37,8	9	0,5	1 904		1 134	59,6	499	26,2	102	5,4
026	Lechhausen - Ost	8 730	3 423	39,2	9	0,3	3 414		2 207	64,6	774	22,7	130	3,8
027	Lechhausen - West	8 308	3 211	38,6	24	0,7	3 187		2 008	63,0	806	25,3	99	3,1
028	Firnhaberau	4 432	2 029	45,8	12	0,6	2 017		1 207	59,8	532	26,4	116	5,8
029	Hammerschmiede	4 818	1 988	41,3	14	0,7	1 974		1 216	61,6	464	23,5	131	6,6
030	Wolfram- und Herrenbachviertel	6 325	2 604	41,2	30	1,2	2 574		1 525	59,2	663	25,8	145	5,6
031	Hochzoll - Süd	8 172	3 667	44,9	22	0,6	3 645		2 208	60,6	836	22,9	279	7,7
032	Universitätsviertel	7 446	2 988	40,1	20	0,7	2 968		1 952	65,8	583	19,6	176	5,9
033	Haunstetten - Nord	5 255	2 398	45,6	1	0,0	2 397		1 470	61,3	584	24,4	147	6,1
034	Haunstetten - West	5 447	1 900	34,9	13	0,7	1 887		1 159	61,4	473	25,1	83	4,4
035	Haunstetten - Ost	3 953	1 757	44,4	14	0,8	1 743		1 110	63,7	419	24,0	89	5,1
036	Haunstetten - Süd	4 924	2 143	43,5	4	0,2	2 139		1 342	62,7	502	23,5	120	5,6
037	Göggingen - Nordwest	3 033	1 278	42,1	9	0,7	1 269		723	57,0	308	24,3	107	8,4
038	Göggingen - Nordost	5 026	2 367	47,1	7	0,3	2 360		1 481	62,8	569	24,1	127	5,4
040	Göggingen - Süd	4 712	2 381	50,5	6	0,3	2 375		1 525	64,2	478	20,1	158	6,7
041	Inningen	3 347	1 469	43,9	3	0,2	1 466		922	62,9	327	22,3	93	6,3
042	Bergheim	1 980	1 068	53,9	-	-	1 068		688	64,4	216	20,2	83	7,8
	Zusammen	176 177	73 382	41,7	381	0,5	73 001		43 772	60,0	17 335	23,7	5 254	7,2

Nürnberg, Würzburg und Augsburg nach Stadtbezirken

Sonstige		Von den gültigen Stimmen entfielen auf																			Nr.
		davon																			
		REP	F.D.P.	ödp	BP	APD	GRAUE	PDS	NATUR-GESETZ	PBC	CM	NPD	PASS	BüSo	ASP	ZENT-RUM	DIE FRAUEN	HP	Tier-schutz		
Anzahl	%	Anzahl																			
13	14	15	16	17	18	19	20	21	22	23	24	25	26	27	28	29	30	31	32		
																					564
116	7,3	16	39	12	3	3	3	12	7	4	2	4	-	-	1	-	-	-	10	096	
17	5,5	-	8	1	-	2	-	-	-	1	-	1	-	-	-	-	-	-	4	097	
12 766	8,8	2 479	2 790	1 028	287	292	453	2 260	194	401	102	582	195	31	113	16	491	65	987	Zus.	
																					663
759	11,7	135	237	123	12	13	24	81	6	14	7	7	18	1	4	1	23	6	47	001	
380	12,6	145	43	52	6	13	12	49	6	8	2	3	4	-	2	-	23	-	12	002	
202	9,6	58	55	41	2	1	6	13	-	4	2	2	2	-	-	-	7	-	9	003	
291	12,1	46	63	62	4	7	14	39	3	7	2	6	5	-	1	1	13	1	17	004	
168	10,8	75	29	13	5	2	7	15	3	2	1	1	1	-	2	-	2	1	9	005	
673	10,8	121	207	138	8	14	15	62	8	15	5	3	8	-	9	-	20	1	39	006	
592	11,9	137	149	98	7	8	27	56	6	16	9	6	16	3	3	-	19	4	28	007	
328	9,6	104	52	52	8	15	17	27	1	9	5	2	2	-	2	1	10	2	19	008	
331	9,9	101	54	43	11	14	6	41	4	11	4	-	5	-	2	1	11	3	20	009	
194	10,9	22	92	25	1	3	2	22	2	6	1	2	4	-	-	-	3	-	9	010	
219	10,1	63	56	23	3	6	13	17	-	4	1	4	2	-	2	-	12	1	12	011	
412	13,0	114	114	67	1	9	15	36	5	8	1	2	4	1	2	-	9	1	23	012	
4 549	11,2	1 121	1 151	737	68	105	158	458	44	104	40	38	71	5	29	4	152	20	244	Zus.	
																					761
99	10,1	13	28	11	2	1	2	23	1	1	1	2	3	-	1	-	3	1	6	001	
79	11,4	10	21	16	-	1	-	18	-	-	-	-	1	-	-	-	6	1	5	002	
188	10,4	31	54	31	7	2	2	30	1	-	4	4	1	-	3	-	9	-	9	003	
102	10,5	15	24	12	6	-	3	14	5	1	1	3	2	1	-	-	5	1	9	004	
127	12,3	12	39	14	2	1	2	33	1	5	1	2	2	-	-	-	4	2	7	005	
114	11,8	32	15	14	4	-	1	28	1	4	1	1	-	1	1	-	4	-	7	006	
120	10,1	25	17	15	6	1	5	19	2	3	1	5	1	-	-	-	6	2	12	007	
150	8,6	30	35	16	2	1	7	27	1	3	2	4	4	-	-	-	7	-	11	008	
96	9,6	12	21	9	1	2	5	28	2	-	1	-	5	1	-	-	1	-	8	009	
153	9,0	37	34	8	7	3	2	26	1	4	1	4	4	1	-	-	7	-	14	010	
100	8,3	19	34	7	4	3	3	8	-	2	1	2	2	-	-	-	6	1	8	011	
205	10,4	59	33	20	12	4	5	35	4	6	4	6	1	-	-	-	8	1	7	013	
130	8,7	23	30	14	6	3	5	19	2	2	-	6	2	-	-	-	4	1	13	014	
68	9,5	19	14	6	1	-	1	12	1	-	1	1	1	-	-	-	5	1	5	015	
254	9,5	65	57	24	10	4	6	33	3	6	4	5	3	-	3	-	15	1	15	016	
225	10,1	68	27	15	11	3	11	28	2	4	4	13	4	1	2	1	7	2	22	017	
294	9,3	84	33	41	9	4	6	41	5	8	4	10	3	1	3	-	13	4	25	018	
60	9,9	19	3	6	2	1	2	10	-	3	1	4	-	-	1	-	3	1	4	019	
50	9,3	17	7	3	3	-	1	9	1	-	-	3	-	-	-	-	3	-	3	020	
136	9,4	50	10	11	10	6	4	14	2	3	1	9	1	-	1	-	4	-	10	021	
109	8,8	51	7	5	7	1	4	14	-	2	-	2	1	1	2	-	6	-	6	022	
219	10,3	79	29	19	6	7	3	15	7	14	5	4	-	-	3	-	8	1	19	023	
270	8,7	77	59	29	8	7	11	27	5	3	4	6	3	-	2	-	7	-	22	024	
169	8,9	56	23	10	7	3	3	24	1	5	5	4	4	-	-	-	6	2	16	025	
303	8,9	124	40	19	8	4	7	43	3	6	10	6	2	-	6	-	9	-	16	026	
274	8,6	99	43	20	13	3	3	26	5	5	5	6	5	1	5	1	7	3	19	027	
162	8,0	63	31	16	4	5	3	15	1	1	1	2	1	1	1	-	4	-	13	028	
163	8,3	49	26	27	8	1	5	20	1	-	8	3	-	-	1	-	5	-	9	029	
241	9,4	81	41	23	11	11	5	32	1	3	3	8	2	-	2	2	6	-	10	030	
322	8,8	70	57	47	14	6	14	43	4	5	2	13	1	1	4	-	11	-	30	031	
257	8,7	75	42	27	6	3	4	35	3	10	2	18	3	-	3	-	11	2	13	032	
196	8,2	48	39	27	11	5	9	22	4	3	1	7	2	-	1	-	5	1	11	033	
172	9,1	64	20	16	8	4	9	15	3	3	2	7	1	-	3	-	5	-	12	034	
125	7,2	42	22	16	3	5	5	8	3	1	1	2	1	-	2	-	2	-	12	035	
175	8,2	53	26	16	8	6	4	16	6	6	1	6	1	-	2	1	5	-	18	036	
131	10,3	36	32	11	7	6	1	13	1	3	2	-	1	-	1	1	2	-	14	037	
183	7,8	39	51	22	7	5	3	17	4	1	1	6	1	-	3	-	4	-	19	038	
214	9,0	65	46	28	6	3	7	16	1	4	2	6	1	2	-	1	8	-	18	040	
124	8,5	37	25	22	3	1	3	5	6	1	3	2	1	-	-	-	5	1	9	041	
81	7,6	20	18	14	3	1	1	4	2	-	5	2	-	1	-	-	2	-	8	042	
6 640	9,1	1 868	1 213	707	253	127	182	865	96	131	96	194	71	13	56	7	238	29	494	Zus.	

3. Ergebnisse der Europawahl 1999

Lfd. Nr.	Gemeindegrößenklasse (Gemeinden mit ... Einwohnern) Stand: 31.12.1998	Wahl- berechtigte	Wähler	Wahl- beteiligung in %	Ungültige Stimmen		Gültige Stimmen	Von den gültigen Stimmen entfielen auf					
								CSU		SPD		GRÜNE	
					Anzahl	%	Anzahl	Anzahl	%	Anzahl	%	Anzahl	%
		1	2	3	4	5	6	7	8	9	10	11	12

Gemeindegrößenklassen

001	unter 1 000	92 847	43 170	46,5	193	0,4	42 977	32 352	75,3	6 212	14,5	1 407	3,3
002	1 000 bis unter 2 000	664 665	294 204	44,3	1 265	0,4	292 939	212 672	72,6	48 415	16,5	11 372	3,9
003	2 000 bis unter 3 000	675 074	292 911	43,4	1 442	0,5	291 469	208 443	71,5	50 702	17,4	11 430	3,9
004	3 000 bis unter 4 000	641 516	280 091	43,7	1 250	0,4	278 841	194 592	69,8	51 423	18,4	12 489	4,5
005	4 000 bis unter 5 000	543 123	237 476	43,7	1 093	0,5	236 383	161 490	68,3	46 935	19,9	10 824	4,6
006	5 000 bis unter 10 000	1 591 758	707 469	44,4	3 555	0,5	703 914	480 145	68,2	138 303	19,6	32 678	4,6
007	10 000 bis unter 20 000	1 550 902	673 565	43,4	3 416	0,5	670 149	434 484	64,8	143 413	21,4	37 664	5,6
008	20 000 bis unter 50 000	979 463	414 399	42,3	2 103	0,5	412 296	260 473	63,2	92 088	22,3	24 349	5,9
009	50 000 bis unter 100 000	404 183	161 563	40,0	971	0,6	160 592	99 426	61,9	35 315	22,0	10 517	6,5
010	100 000 bis unter 500 000	934 002	399 329	42,8	2 345	0,6	396 984	222 638	56,1	103 945	26,2	33 769	8,5
011	500 000 oder mehr	824 492	486 006	58,9	3 914	0,8	482 092	233 292	48,4	140 112	29,1	57 282	11,9
Bayern		8 902 025	3 990 183	44,8	21 547	0,5	3 968 636	2 540 007	64,0	856 863	21,6	243 781	6,1

Zusammenfassung

001	unter 2 000	757 512	337 374	44,5	1 458	0,4	335 916	245 024	72,9	54 627	16,3	12 779	3,8
002	2 000 bis unter 5 000	1 859 713	810 478	43,6	3 785	0,5	806 693	564 525	70,0	149 060	18,5	34 743	4,3
003	5 000 bis unter 20 000	3 142 660	1 381 034	43,9	6 971	0,5	1 374 063	914 629	66,6	281 716	20,5	70 342	5,1
004	20 000 bis unter 100 000	1 383 646	575 962	41,6	3 074	0,5	572 888	359 899	62,8	127 403	22,2	34 866	6,1
005	100 000 oder mehr	1 758 494	885 335	50,3	6 259	0,7	879 076	455 930	51,9	244 057	27,8	91 051	10,4
Bayern		8 902 025	3 990 183	44,8	21 547	0,5	3 968 636	2 540 007	64,0	856 863	21,6	243 781	6,1

nach Gemeindegrößenklassen

Sonstige		Von den gültigen Stimmen entfielen auf																			Lfd. Nr.
		davon																			
		REP	F.D.P.	ödp	BP	APD	GRAUE	PDS	NATUR- GESETZ	PBC	CM	NPD	PASS	BüSo	ASP	ZENT- RUM	DIE FRAUEN	HP	Tier- schutz		
Anzahl	%	Anzahl																			
13	14	15	16	17	18	19	20	21	22	23	24	25	26	27	28	29	30	31	32		

Gemeindegrößenklassen

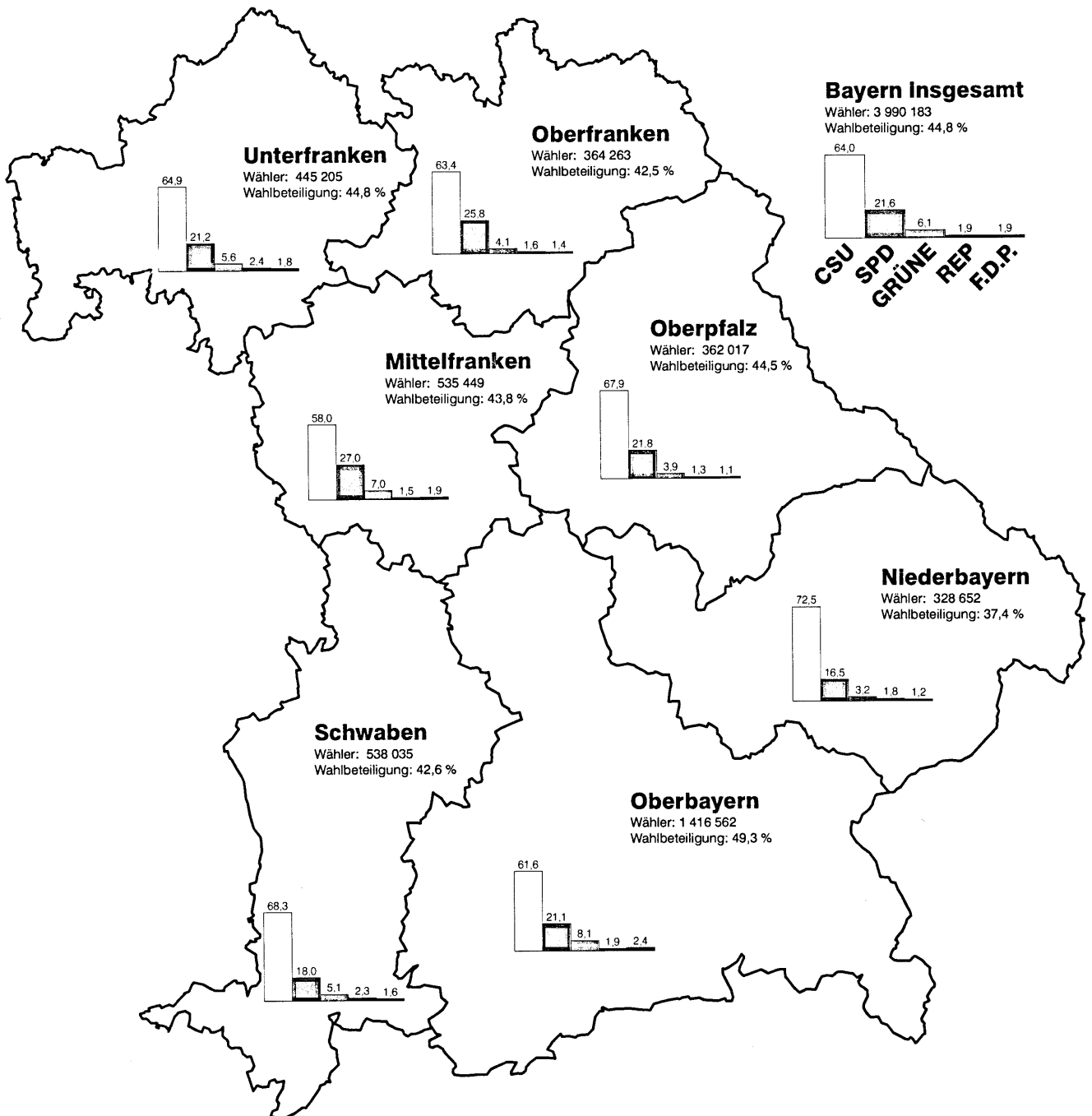
3 006	7,0	888	479	568	178	97	43	118	53	104	58	83	36	22	35	2	92	4	146	001
20 480	7,0	5 443	3 608	3 819	1 486	609	358	1 016	308	567	418	558	184	60	210	23	635	60	1 118	002
20 894	7,2	5 426	3 577	4 071	1 301	591	378	1 147	391	693	407	450	166	62	258	20	630	56	1 270	003
20 337	7,3	4 869	3 924	3 811	1 223	558	426	1 251	318	592	323	483	172	46	224	26	645	57	1 389	004
17 134	7,2	4 212	3 667	2 779	880	473	361	1 082	266	425	289	487	164	40	195	29	576	65	1 144	005
52 788	7,5	13 296	11 032	8 756	2 570	1 510	1 193	3 255	847	1 326	792	1 357	515	122	589	60	1 745	172	3 651	006
54 588	8,1	12 484	12 666	8 526	2 775	1 307	1 471	4 142	805	1 257	867	1 401	507	128	586	68	1 595	176	3 827	007
35 386	8,6	7 819	8 066	5 805	1 395	776	1 043	3 017	464	971	532	958	365	67	422	42	1 084	127	2 433	008
15 334	9,5	4 045	3 499	2 266	484	310	443	1 409	176	382	235	382	185	25	102	19	423	51	898	009
36 632	9,2	7 712	8 321	4 422	971	764	1 165	5 371	576	959	341	1 120	490	74	302	44	1 331	163	2 506	010
51 406	10,7	8 365	15 145	5 577	1 687	871	2 345	7 116	833	386	462	662	623	158	882	48	1 830	347	4 069	011
327 985	8,3	74 559	73 984	50 400	14 950	7 866	9 226	28 924	5 037	7 662	4 724	7 941	3 407	804	3 805	381	10 586	1 278	22 451	Bay.

Zusammenfassung

23 486	7,0	6 331	4 087	4 387	1 664	706	401	1 134	361	671	476	641	220	82	245	25	727	64	1 264	001
58 365	7,2	14 507	11 168	10 661	3 404	1 622	1 165	3 480	975	1 710	1 019	1 420	502	148	677	75	1 851	178	3 803	002
107 376	7,8	25 780	23 698	17 282	5 345	2 817	2 664	7 397	1 652	2 583	1 659	2 758	1 022	250	1 175	128	3 340	348	7 478	003
50 720	8,9	11 864	11 565	8 071	1 879	1 086	1 486	4 426	640	1 353	767	1 340	550	92	524	61	1 507	178	3 331	004
88 038	10,0	16 077	23 466	9 999	2 658	1 635	3 510	12 487	1 409	1 345	803	1 782	1 113	232	1 184	92	3 161	510	6 575	005
327 985	8,3	74 559	73 984	50 400	14 950	7 866	9 226	28 924	5 037	7 662	4 724	7 941	3 407	804	3 805	381	10 586	1 278	22 451	Bay.

Schaubilder

Stimmenanteile der Parteien bei der Europawahl 1999 in den Regierungsbezirken Bayerns in Prozent







Veränderung der Stimmenanteile der Parteien bei der Europawahl 1999 gegenüber 1994 in den Regierungsbezirken Bayerns in Prozentpunkten



Wahlbeteiligung bei der Europawahl 1999 in den kreisfreien Städten und Landkreisen Bayerns in Prozent



Häufigkeit			Häufigkeit		
	bis unter 40,0 %	16		42,5 % bis unter 45,0 %	29
	40,0 % bis unter 42,5 %	20		45,0 % oder mehr	31

Minimum:
Lkr Regen 30,1 %

Maximum:
Kfr. St München 58,9 %

Veränderung der Wahlbeteiligung bei der Europawahl 1999 gegenüber 1994 in den kreisfreien Städten und Landkreisen Bayerns in Prozentpunkten







Maximale Abnahme:
Lkr Coburg -18,8 %-P.

Minimale Abnahme:
Krfr. St München -0,2 %-P.

Stimmenanteile der CSU bei der Europawahl 1999 in den kreisfreien Städten und Landkreisen Bayerns in Prozent



Häufigkeit			Häufigkeit		
	bis unter 60,0 %	17		65,0 % bis unter 70,0 %	27
	60,0 % bis unter 65,0 %	19		70,0 % oder mehr	33

Minimum:
Kfr. St München 48,4 %

Maximum:
Lkr Garmisch-Partenkirchen 77,7 %

Veränderung der Stimmenanteile der CSU bei der Europawahl 1999 gegenüber 1994 in den kreisfreien Städten und Landkreisen Bayerns in Prozentpunkten



Minimum:
Krfr. St Regensburg 9,6 %-P.

Maximum:
Lkr Bad Tölz-Wolfratshausen 21,2 %-P.

Stimmenanteile der SPD bei der Europawahl 1999 in den kreisfreien Städten und Landkreisen Bayerns in Prozent



Häufigkeit

Häufigkeit

	bis unter 15,0 %	13
	15,0 % bis unter 20,0 %	36





	20,0 % bis unter 25,0 %	25
	25,0 % oder mehr	22

Minimum:
Lkr Garmisch-Partenkirchen 10,7 %

Maximum:
Lkr Coburg 33,6 %

Veränderung der Stimmenanteile der SPD bei der Europawahl 1999 gegenüber 1994 in den kreisfreien Städten und Landkreisen Bayerns in Prozentpunkten

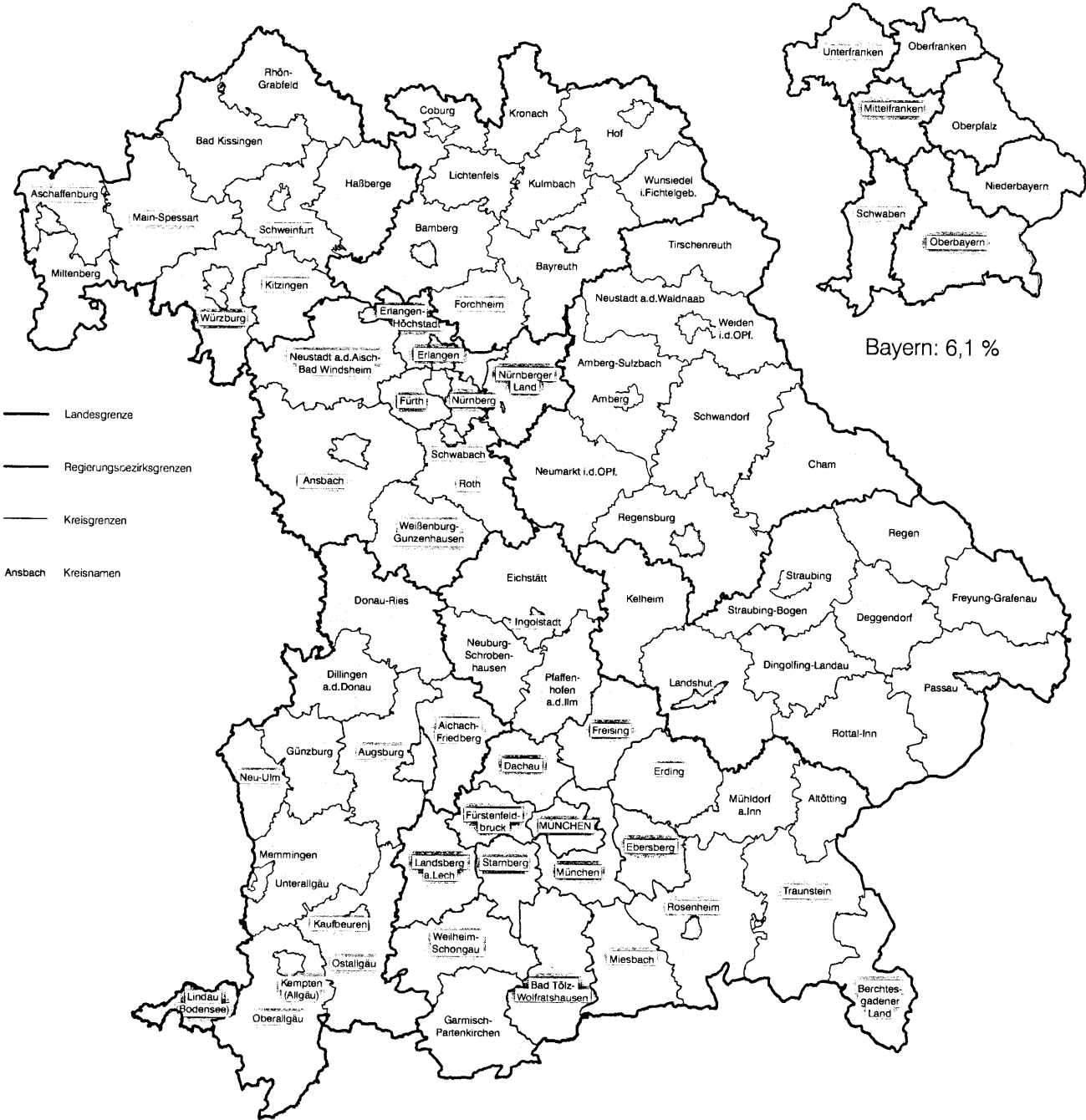


Häufigkeit		Häufigkeit	
	bis unter -3,0 %-P. 39		-1,5 %-P. bis unter 0,0 %-P. 19
	-3,0 %-P. bis unter -1,5 %-P. 34		0,0 %-P. oder mehr 4

Maximale Abnahme:
Kfr. St Hof -5,9 %-P.

Maximale Zunahme:
Kfr. St München 0,5 %-P.

Stimmenanteile der GRÜNEN bei der Europawahl 1999 in den kreisfreien Städten und Landkreisen Bayerns in Prozent







——— Landesgrenze
 ——— Regierungsbezirksgrenzen
 ——— Kreisgrenzen
 Ansbach Kreisnamen

Bayern: 6,1 %

Häufigkeit

Häufigkeit

	bis unter 3,0 %	15
	3,0 % bis unter 4,5 %	27





	4,5 % bis unter 6,0 %	26
	6,0 % oder mehr	28

Minimum:
 Lkr Straubing-Bogen 1,7 %

Maximum:
 Krrf. St München 11,9 %

Veränderung der Stimmenanteile der GRÜNEN bei der Europawahl 1999 gegenüber 1994 in den kreisfreien Städten und Landkreisen Bayerns in Prozentpunkten

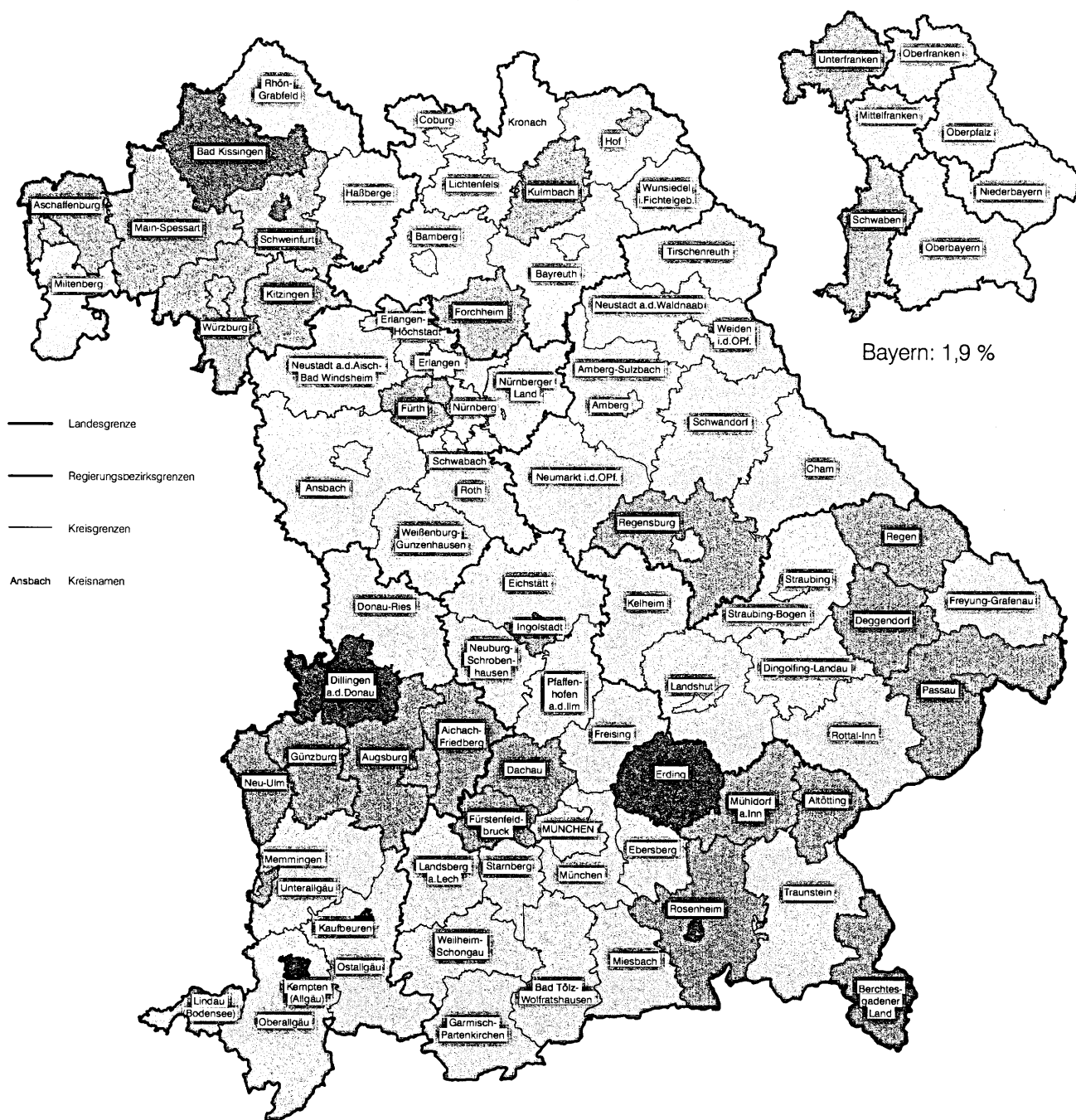






Häufigkeit		Häufigkeit	
	bis unter -4,0 %-P. 7		-3,0 %-P. bis unter -2,0 %-P. 39
	-4,0 %-P. bis unter -3,0 %-P. 29		-2,0 %-P. oder mehr 21

Maximale Abnahme:
Lkr Freising -4,5 %-P.

Minimale Abnahme:
Kfr. St Regensburg -0,2 %-P.

Stimmenanteile der REP bei der Europawahl 1999 in den kreisfreien Städten und Landkreisen Bayerns in Prozent







Häufigkeit			Häufigkeit		
	bis unter 1,0 %	3		2,0 % bis unter 3,0 %	30
	1,0 % bis unter 2,0 %	56		3,0 % oder mehr	7

Minimum:
Krfr. St Erlangen 0,7 %

Maximum:
Krfr. St Rosenheim 5,2 %

Veränderung der Stimmenanteile der REP bei der Europawahl 1999 gegenüber 1994 in den kreisfreien Städten und Landkreisen Bayerns in Prozentpunkten



Häufigkeit		Häufigkeit	
	bis unter -6,0 %-P. 18		-5,0 %-P. bis unter -4,0 %-P. 24
	-6,0 %-P. bis unter -5,0 %-P. 22		-4,0 %-P. oder mehr 32
Maximale Abnahme: Lkr Regen -9,2 %-P.		Minimale Abnahme: Lkr Bad Kissingen -2,2 %-P.	

Stimmenanteile der F.D.P. bei der Europawahl 1999 in den kreisfreien Städten und Landkreisen Bayerns in Prozent




Häufigkeit

Häufigkeit




bis unter 1,0 %

12



2,0 % bis unter 3,0 %

14



1,0 % bis unter 2,0 %

64



3,0 % oder mehr

6

Minimum:





Lkr Schwandorf 0,6 %

Maximum:

Lkr Starnberg 4,6 %

Veränderung der Stimmenanteile der F.D.P. bei der Europawahl 1999 gegenüber 1994 in den kreisfreien Städten und Landkreisen Bayerns in Prozentpunkten



Häufigkeit		Häufigkeit	
	bis unter -2,0 %-P. 11		-1,5 %-P. bis unter -1,0 %-P. 52
	-2,0 %-P. bis unter -1,5 %-P. 15		-1,0 %-P. oder mehr 18

Maximale Abnahme:
Lkr Starnberg -3,4 %-P.

Minimale Abnahme:
Kfr. St Aschaffenburg -0,6 %-P.


Differenz zwischen CSU- und SPD-Stimmenanteil bei der Europawahl 1999 in den kreisfreien Städten und Landkreisen Bayerns in Prozentpunkten



CSU-Vorsprung


Häufigkeit

Häufigkeit




bis unter 30,0 %-P.

12



50,0 %-P. oder mehr 38



30,0 %-P. bis unter 50,0 %-P. 46

kleinster CSU-Vorsprung:
krfr. St München 19,3 %-P.

größter CSU-Vorsprung:
Lkr Garmisch-Partenkirchen 67,0 %-P.

Differenz zwischen CSU- und SPD-Stimmenanteil bei der Europawahl 1994 in den kreisfreien Städten und Landkreisen Bayerns in Prozentpunkten



CSU-Vorsprung

Häufigkeit

Häufigkeit

	bis unter 30,0 %-P.	56
	30,0 %-P. bis unter 50,0 %-P.	40

	50,0 %-P. oder mehr	0
--	---------------------	---

kleinster CSU-Vorsprung:
Lkr Wunsiedel i. Fichtelgeb. 5,7 %-P.

größter CSU-Vorsprung:
Lkr Garmisch-Partenkirchen 46,5 %-P.

Stärkste nicht im europäischen Parlament vertretene Partei bei der Europawahl 1999 in den kreisfreien Städten und Landkreisen Bayerns

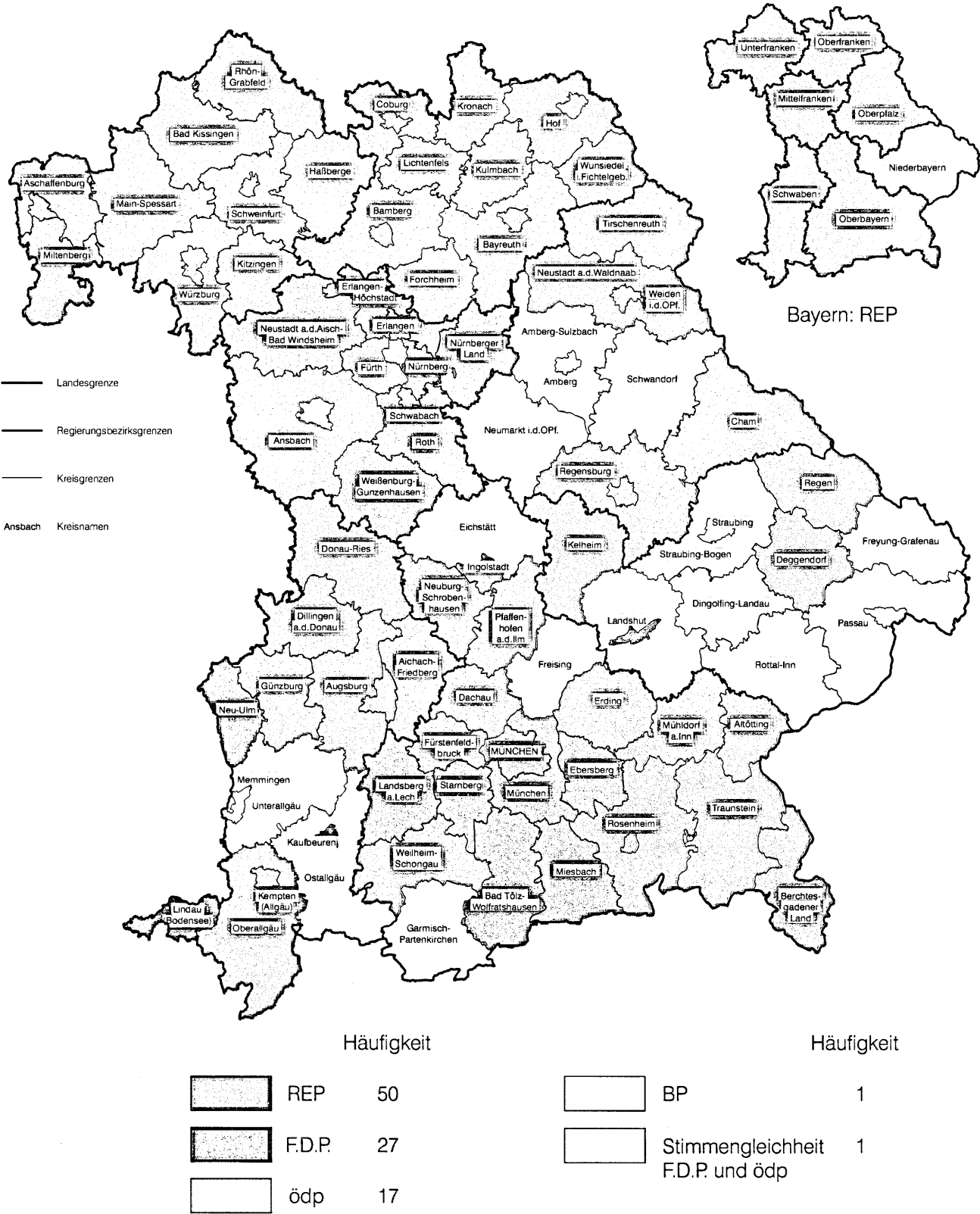


Schaubild 17

Stimmenanteil der nicht im europäischen Parlament vertretenen Parteien bei der Europawahl 1999 in den kreisfreien Städten und Landkreisen Bayerns in Prozent



		Häufigkeit			Häufigkeit
<div></div>	bis unter 6,0 %	18	<div></div>	7,0 % bis unter 8,0 %	36
<div></div>	6,0 % bis unter 7,0 %	16	<div></div>	8,0 % oder mehr	26

Minimum: Lkr Kronach 3,9 %

Maximum: Krfr. St. Rosenheim 11,6 %

Wahlbeteiligung
bei der Europawahl 1999
im Regierungsbezirk Oberbayern
- in Prozent -












Minimum: krfr. St Ingolstadt 33,7 % Maximum: Flintsbach a.Inn 66,3 %

Kreisfreie Städte/Landkreise



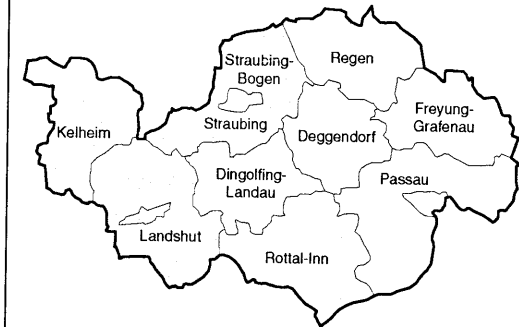
Häufigkeit





	bis unter 40,0 %	40
	40,0 % bis unter 45,0 %	151
	45,0 % bis unter 50,0 %	201
	50,0 % oder mehr	108





-  Grenze des Regierungsbezirks
-  Grenzen der krfr. Städte und Landkreise
-  Gemeindegrenzen
- MÜNCHEN** Sitz der Regierung
- Rosenheim** Kreisfreie Stadt
-  Kreuth
-  Gemeindefreies Gebiet

Wahlbeteiligung bei der Europawahl 1999 im Regierungsbezirk Niederbayern - in Prozent -

Kreisfreie Städte/Landkreise



	Häufigkeit
	bis unter 40,0 % 171
	40,0 % bis unter 45,0 % 50
	45,0 % bis unter 50,0 % 32
	50,0 % oder mehr 5

-  Grenze des Regierungsbezirks
-  Grenzen der krfr. Städte und Landkreise
-  Gemeindegrenzen
- LANDSHUT** Sitz der Regierung
- Straubing** Kreisfreie Stadt
- Gangkofen** Gemeinde
-  Gemeindefreies Gebiet

Minimum: Witzmannsberg 23,4 % Maximum: Mauth 76,8 %

Wahlbeteiligung bei der Europawahl 1999 im Regierungsbezirk Oberpfalz

- in Prozent -

Kreisfreie Städte/Landkreise



Häufigkeit

	bis unter 40,0 %	44
	40,0 % bis unter 45,0 %	67
	45,0 % bis unter 50,0 %	80
	50,0 % oder mehr	35

- Grenze des Regierungsbezirks
- Grenzen der krfr. Städte und Landkreise
- Gemeindegrenzen

REGENSBURG Sitz der Regierung

Amberg Kreisfreie Stadt

Velburg Gemeinde

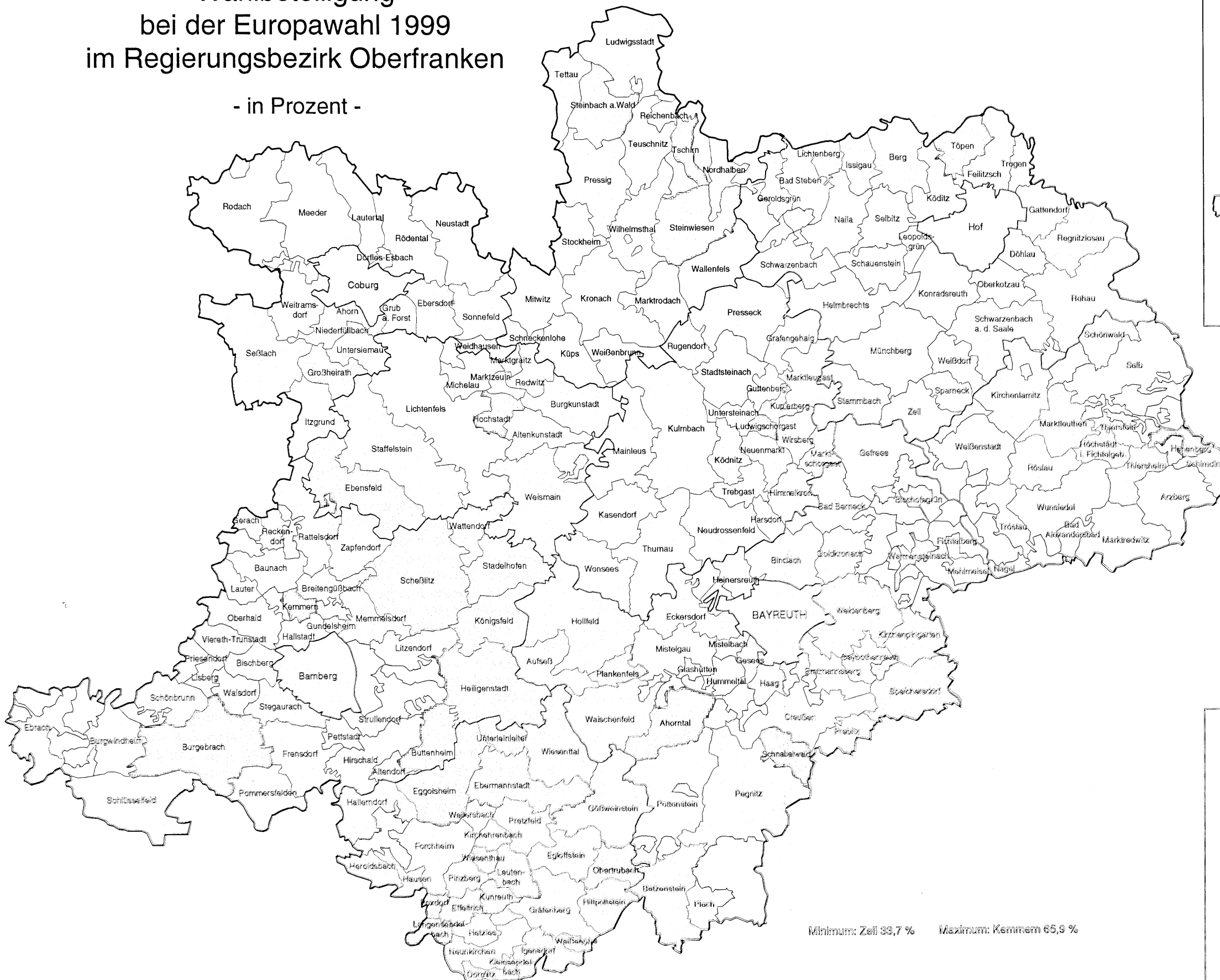
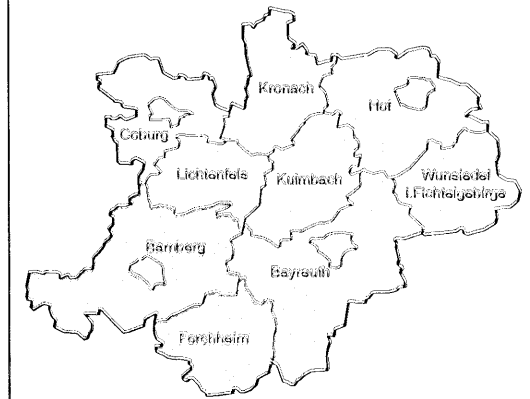
Gemeindefreies Gebiet

Minimum: Arrach 26,4 % Maximum: Postbauer-Heng 75,6 %

Wahlbeteiligung bei der Europawahl 1999 im Regierungsbezirk Oberfranken

- in Prozent -

Kreisfreie Städte/Landkreise



	Häufigkeit
bis unter 40,0 %	49
40,0 % bis unter 45,0 %	70
45,0 % bis unter 50,0 %	63
50,0 % oder mehr	32

Minimum: Zell 33,7 % Maximum: Kemmern 65,9 %

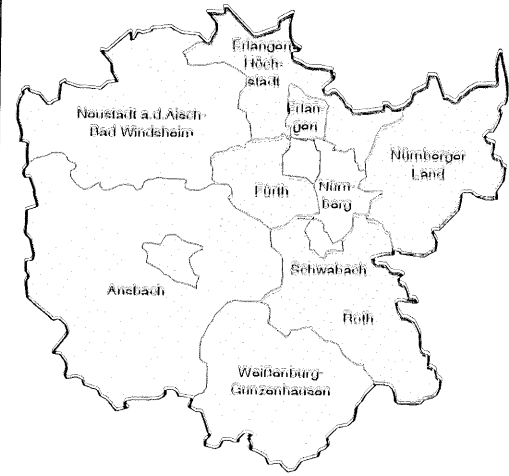
- Grenze des Regierungsbezirks
- Grenzen der kfr. Städte und Landkreise
- Gemeindegrenzen
- BAYREUTH Sitz der Regierung
- Bamberg Kreisfreie Stadt
- Pegnitz Gemeinde
- Gemeindefreies Gebiet

Wahlbeteiligung bei der Europawahl 1999 im Regierungsbezirk Mittelfranken

- in Prozent -



Kreisfreie Städte/Landkreise



Häufigkeit		
	bis unter 40,0 %	33
	40,0 % bis unter 45,0 %	72
	45,0 % bis unter 50,0 %	75
	50,0 % oder mehr	30

- Grenze des Regierungsbezirks
- Grenzen der kfr. Städte und Landkreise
- Gemeindegrenzen
- ANSBACH Sitz der Regierung
- Nürnberg Kreisfreie Stadt
- Regensburg Gemeinde
- Gemeindefreies Gebiet

Minimum: Münchroth 30,4 % Maximum: Buckenhof 59,3 %

Wahlbeteiligung bei der Europawahl 1999 im Regierungsbezirk Unterfranken - in Prozent -



Kreisfreie Städte/Landkreise



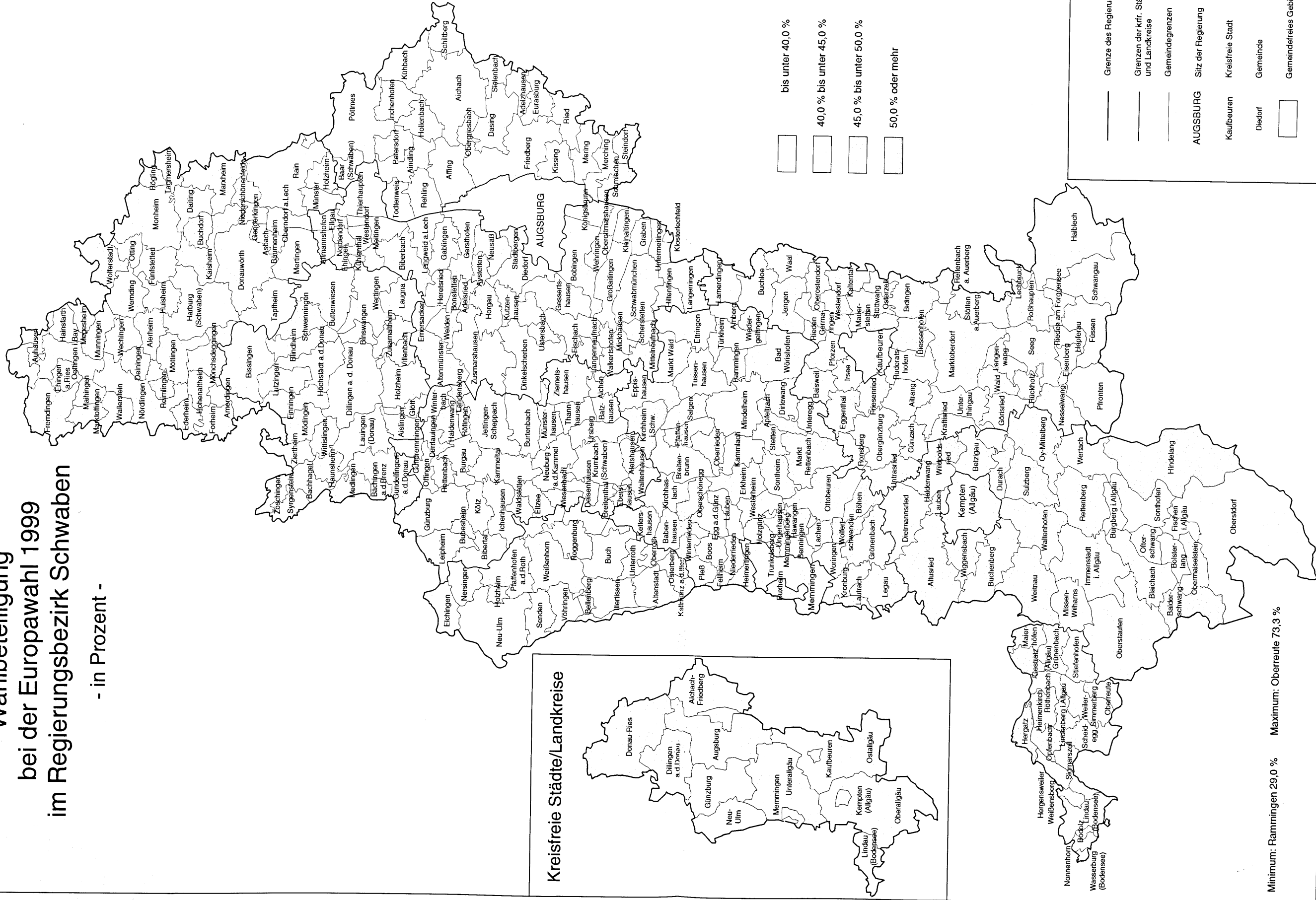
	Häufigkeit
bis unter 40,0 %	56
40,0 % bis unter 45,0 %	106
45,9 % bis unter 50,0 %	97
50,0 % oder mehr	49

- Grenze des Regierungsbezirks
- Grenzen der krfr. Städte und Landkreise
- Gemeindegrenzen
- WÜRZBURG Sitz der Regierung
- Schweinfurt Kreisfreie Stadt
- Ebern Gemeinde
- Gemeindefreies Gebiet

Minimum: Rechtenbach 27,4 % Maximum: Kahl a.Main 76,6 %

Wahlbeteiligung bei der Europawahl 1999 im Regierungsbezirk Schwaben

- in Prozent -



Minimum: Rammingen 29,0 % Maximum: Oberreute 73,3 %

Stimmenanteil der jeweils stärksten Partei bei der Europawahl 1999 in den Gemeinden Oberbayerns - in Prozent -

Kreisfreie Städte/Landkreise



	Häufigkeit
bis unter 70,0 %	181
70,0 % bis unter 80,0 %	233
80,0 % oder mehr	86
SPD	0

Grenze des Regierungsbezirks

Grenzen der krfr. Städte und Landkreise

Gemeindegrenzen

MÜNCHEN Sitz der Regierung

Rosenheim Kreisfreie Stadt

Kreuth Gemeinde

Gemeindefreies Gebiet

Stimmenanteil der jeweils stärksten Partei bei der Europawahl 1999 in den Gemeinden Niederbayerns - in Prozent -



Kreisfreie Städte/Landkreise



	Häufigkeit
bis unter 70,0 %	53
CSU 70,0 % bis unter 80,0 %	159
80,0 % oder mehr	46
SPD	0

- Grenze des Regierungsbezirks
- Grenzen der krfr. Städte und Landkreise
- Gemeindegrenzen

LANDSHUT Sitz der Regierung

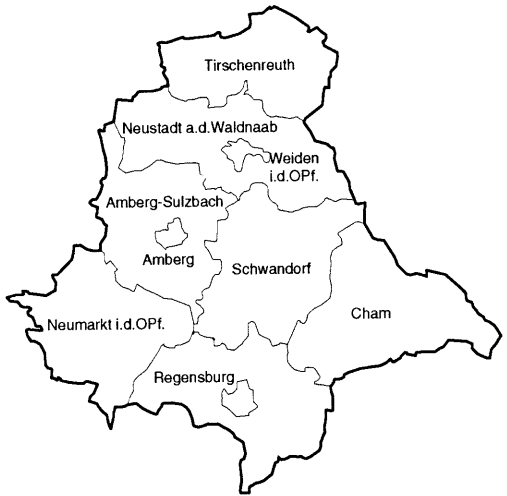
Straubing Kreisfreie Stadt

Gangkofen Gemeinde

Gemeindefreies Gebiet

Stimmenanteil der jeweils stärksten Partei bei der Europawahl 1999 in den Gemeinden der Oberpfalz - in Prozent -

Kreisfreie Städte/Landkreise

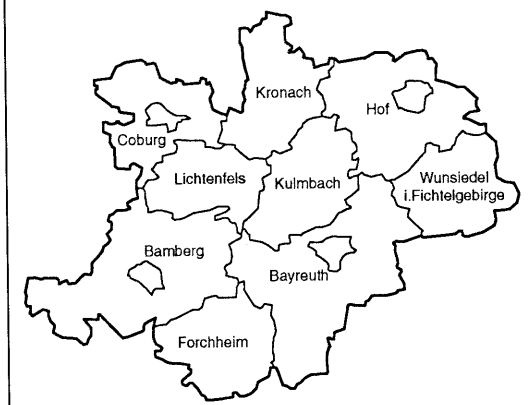


		Häufigkeit
	bis unter 70,0 %	90
	70,0 % bis unter 80,0 %	95
	80,0 % oder mehr	40
	SPD	1

- Grenze des Regierungsbezirks
- Grenzen der krfr. Städte und Landkreise
- Gemeindegrenzen
- REGENSBURG Sitz der Regierung
- Amberg Kreisfreie Stadt
- Velburg Gemeinde
- Gemeindefreies Gebiet

Stimmenanteil der jeweils stärksten Partei bei der Europawahl 1999 in den Gemeinden Oberfrankens - in Prozent -

Kreisfreie Städte/Landkreise



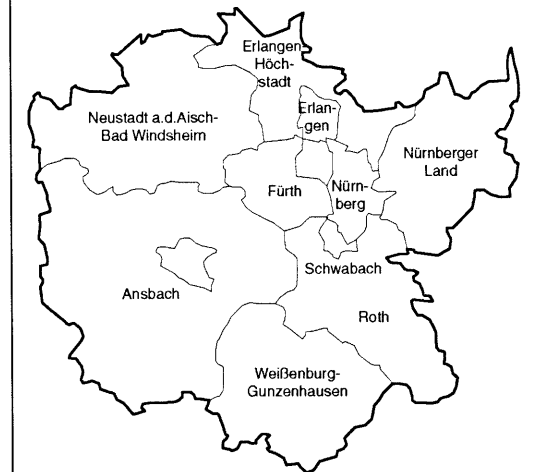
	Häufigkeit
bis unter 70,0 %	152
70,0 % bis unter 80,0 %	48
80,0 % oder mehr	12
SPD	2

- Grenze des Regierungsbezirks
- Grenzen der krfr. Städte und Landkreise
- Gemeindegrenzen
- BAYREUTH Sitz der Regierung
- Bamberg Kreisfreie Stadt
- Pegnitz Gemeinde
- Gemeindefreies Gebiet

Stimmenanteil der jeweils stärksten Partei bei der Europawahl 1999 in den Gemeinden Mittelfrankens - in Prozent -



Kreisfreie Städte/Landkreise









		Häufigkeit
	bis unter 70,0 %	153
	70,0 % bis unter 80,0 %	52
	80,0 % oder mehr	5
	SPD	0

- Grenze des Regierungsbezirks
- Grenzen der krfr. Städte und Landkreise
- Gemeindegrenzen
- ANSBACH Sitz der Regierung
- Nürnberg Kreisfreie Stadt
- Regensburg Gemeinde
- Gemeindefreies Gebiet

- in Prozent -

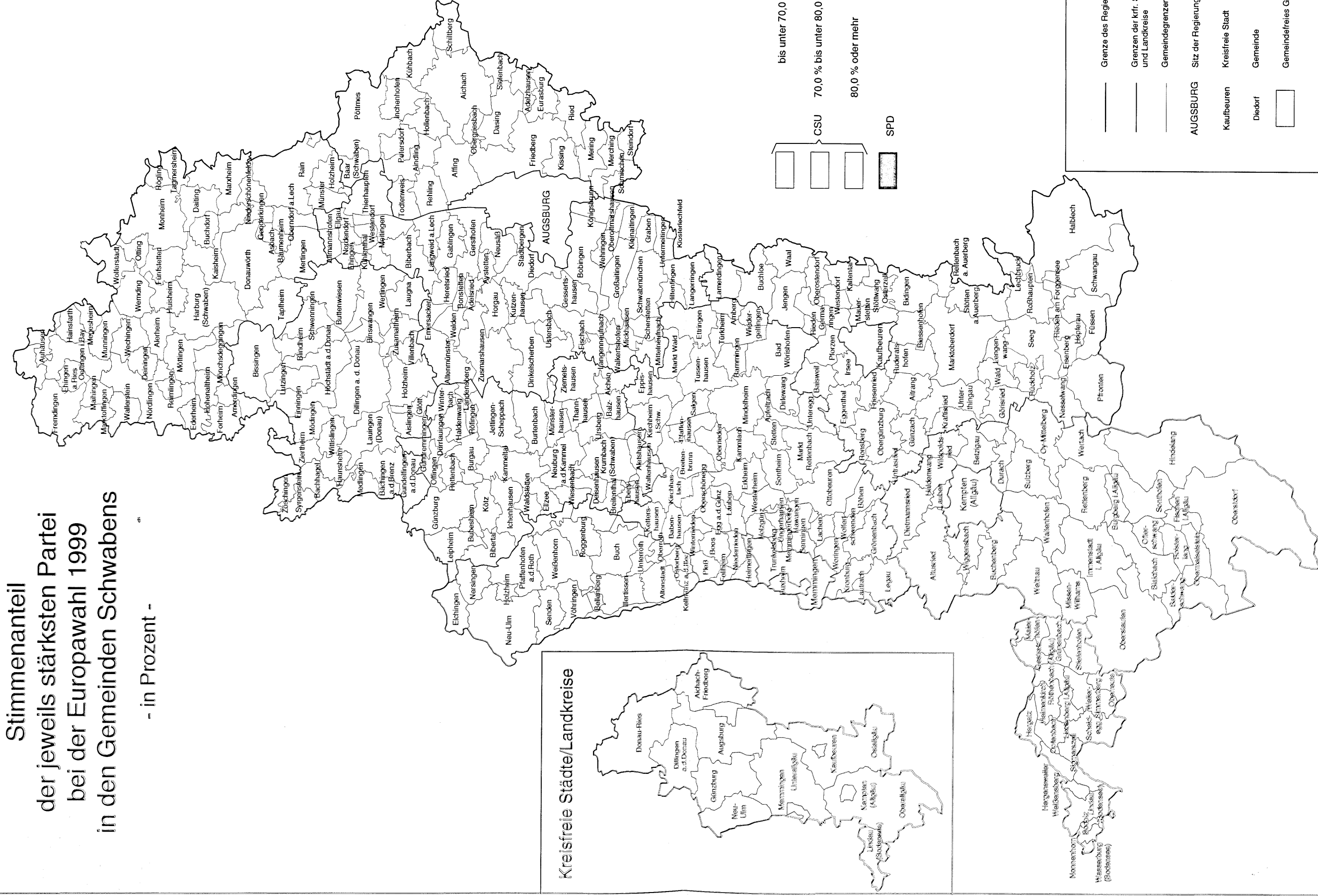


		Häufigkeit
	bis unter 70,0 %	177
	70,0 % bis unter 80,0 %	105
	80,0 % oder mehr	26
	SPD	0

- | | |
|---|--|
|  | Grenze des Regierungsbezirks |
|  | Grenzen der krfr. Städte
und Landkreise |
|  | Gemeindegrenzen |
| WÜRZBURG | Sitz der Regierung |
| Schweinfurt | Kreisfreie Stadt |
| Ebern | Gemeinde |
|  | Gemeindefreies Gebiet |

Stimmenanteil der jeweils stärksten Partei bei der Europawahl 1999 in den Gemeinden Schwabens

- in Prozent -



**Veröffentlichungen zur Europawahl
am 13. Juni 1999**

Titel	
0	Vergleichszahlen der Europawahl 1994, der Bundestagswahl und der Landtagswahl 1998
1	Terminkalender, Wahlleiter
2	Wahlvorschläge, Bewerber
3	Vorläufiges Ergebnis (mit Bundesergebnis)
4	Endgültiges Ergebnis
4 / Z	Europawahlen in Bayern 1979 bis 1999
4 / G	Endgültiges Ergebnis - Regionalergebnisse -
4 / T	Endgültiges Ergebnis - Text - - Tabellen - - Schaubilder - erscheint ca. Ende 1999
5	Ergebnis der repräsentativen Wahlstatistik